

Anna Zakrzewska

Iława, dnia 11 marca 2016 r

radna Rady Miejskiej w Iławie

URZĄD MIASTA IŁAWY  
WPŁYNĘŁO  
11.03.2016

URZĄD MIASTA IŁAWY	
WPŁYNĘŁO	
2016-03-11	
Rejestr .....	Załącznik .....
Podpis .....	<i>J. H.</i>

prekaraj p. Burmistrza

*J. H.*

Szanowny Pan Burmistrz Miasta Iławy

/ za pośrednictwem Przewodniczącego Rady Miejskiej w Iławie /

## I n t e r p e l a c j a

Możliwość wyciągnięcia finansowych konsekwencji wobec urzędników wprowadziła Ustawa o odpowiedzialności majątkowej funkcjonariuszy publicznych za rażące naruszenie prawa, która weszła w życie 17 maja 2011 r. Ma ona przeciwdziałać niekompetencji i niefrasobliwości urzędników oraz podnieść jakość podejmowanych przez nich rozstrzygnięć administracyjnych.

W sąsiedniej Ostródzie skorzystano z tej ustawy i ukarano urzędnika za „rażące” naruszenie prawa, bo Wojewoda Warmińsko – Mazurski unieważnił pozwolenie na budowę wydane niezgodnie z prawem.

W Iławie Starostwo Powiatowe wydało decyzję Nr 78/2006 zatwierdzającą projekt budowlany i udzieliło Spółdzielni Mieszkaniowej „Przyszłość” w Iławie pozwolenia na budowę oznaczoną: „budynek mieszkalno – usługowy oraz budynek usługowy wraz z parkingiem i projektowaną infrastrukturą techniczną ...” w m. Iława, obr.10 ul. Sobieskiego.

Ten sam Wojewoda Warmińsko – Mazurski decyzją IGR.-II.7840.4.136.2013 z dnia 30 marca 2015 r. unieważnił w/w decyzję Starosty Iławskiego z uwagi na rażące naruszenie przepisów art.35 ustawy z dnia 07.07.1994 r. Prawo Budowlane oraz z uwagi na wydanie przez Starostę Iławskiego decyzji o pozwoleniu na budowę bez skutecznego wniosku inwestora.

Skoro unieważniono decyzję starosty, a miasto musiało ponieść koszty zmiany planu zagospodarowania przestrzennego Iławy w tej jednostce, żeby usankcjonować „nielegal”, to moim zdaniem miasto powinno wystąpić o odszkodowanie za błędy urzędnicze.

Koszty związane ze zmianami planu zagospodarowania są duże. Za zmianę planu zagospodarowania koło szpitala zapłacimy 15.000,- złotych.

Tamten obszar jest porównywalny / Sobieskiego – Kopernika / i miasto powinno wystąpić o odszkodowanie minimum w kwocie 15.000,- złotych.

Proszę o odpowiedź na sesji jakie jest stanowisko Pana Burmistrza w tej sprawie.

Z poważaniem

*Anna Kaleska*

Anna Zakrzewska  
radna Rady Miejskiej w Iławie

URZĄD MIASTA IŁAWY	
W P Ł Y N Ę Ł O	
2016 -03- 11	
Rejestr .....	Zał. ....
Podpis .....	<i>[Signature]</i>

Iława, dnia 11 marca 2016 r.

Miasto Iława  
W P Ł Y N Ę Ł O  
11.03.2016

Szanowny Pan Burmistrz Miasta Iławy

*prekarsac p. Burmistrzowi Iławy*

/ za pośrednictwem Przewodniczącego Rady Miejskiej w Iławie /

## I n t e r p e l i a c j a

10 lutego br. ukazało się Obwieszczenie Burmistrza Iławy o przystąpieniu do sporządzenia miejscowego planu zagospodarowania przestrzennego Iławy. Minął już termin składania wniosków dot. tej materii. W związku z tym chciałabym się z nimi zapoznać i bardzo proszę o udostępnienie mi wszystkich złożonych wniosków / zarówno inwestorów jak i osób fizycznych / w formie pisemnej.

Uzasadnienie:

Jak zauważyłam kolejne zmiany planu doprowadzają do tego, że zbyt łatwo rezygnujemy z wcześniejszych założeń i zmieniamy charakter terenu na korzyść inwestora, co nie koniecznie dobre jest dla ogółu mieszkańców.

Ostatnio zbulwersowała mnie internetowa informacja podająca, że biuro projektanta planu przestrzennego zagospodarowania Iławy wykonało projekt osiedla budynków na cyplu po Czaplach.

Projektant początkowo bardzo sprzeciwiał się propozycjom inwestora wybudowania na terenie po Czaplach bloków mieszkalnych. Udowadniał na sesji, że ze Starego Miasta musi być widoczne jezioro, że to niemożliwe, bo konserwator zabytków nie pozwoli, że ważne są kondygnacje, a przede wszystkim twierdził, że teren ten powinien mieć funkcję turystyczno – rekreacyjną m. innymi dla mieszkańców Iławy, co było zgodne z ówczesnymi założeniami planu.

Raptownie projektant planu zagospodarowania przestrzennego Iławy zmienił zdanie odnośnie inwestycji na tym terenie i twierdzi, że zmiana poprzez wprowadzenie na tym terenie budynków mieszkalnych piętrowych czterokondygnacyjnych to dobra zmiana.

Próbowałam dociec dlaczego taka metamorfoza poglądów u projektanta planu. Dziś już wiem, że pogląd na sprawę tak drastycznie się zmienił, gdyż to właśnie nie kto inny ale biuro projektanta planu dostało do wykonania projekt osiedla budynków na cyplu.

Autor planu przepchnął swoją koncepcję i zrobił tak jak chciał inwestor, czyli umożliwił mu wybudowanie na tym terenie 4 – kondygnacyjnych budynków mieszkalnych. Wykonał projekt całego osiedla dla inwestora i zrezygnował ze startowania w przetargach dla ławy.

Proszę o pisemną odpowiedź.

Z poważaniem



Załącznik nr 19 do protokołu

Nr XXII z dn. 27.02.16

Łąwa, dnia 11 marca 2016 r.

Anna Zakrzewska

radna Rady Miejskiej w Ławie

URZĄD MIASTA ŁAWY  
WPŁYNEŁO  
Data: 11.03.2016  
Zał.  
Podpis

URZĄD MIASTA ŁAWY  
WPŁYNEŁO  
2016-03-11  
Rejestr ..... Zał. ....  
Podpis *[Signature]*

Szanowny Pan Burmistrz Miasta Ławy

*prekasać p. Burmistrzowi Ławy*

/ za pośrednictwem Przewodniczącego Rady Miejskiej w Ławie /

Główny Inspektor Nadzoru Budowlanego w piśmie DOA/ORZ/7110/1167/14/15 LWT z dnia 5 marca 2015 r. utrzymał w mocy decyzję Wojewody Warmińsko – Mazurskiego z dnia 30 lipca 2014 r. znak IGR-II.7840.4.86.2013 stwierdzającej z urzędu, nieważność decyzji Starosty Ławskiego z dnia 25.10.2006 r. Nr 638/2006, znak:BAI-m.ł.7351/635/06, zatwierdzającej projekt budowlany i udzielającej inwestorowi pozwolenia na budowę apteki z częścią mieszkalną i projektowanym przyłączem wodociągowo-kanalizacyjnym i elektrycznym oraz przebudowę drogi osiedlowej na działkach nr ewid. 4/17 i 3/13 w Ławie.

Minął rok od tej decyzji GINB, a w sprawie „Apteki” na ul. Ostródzkiej nic się nie dzieje.

Moim zdaniem miasto powinno jak najszybciej wystąpić o odszkodowanie - co najmniej w kwocie kosztów opinii urbanistycznej z dnia 06 lutego 2013 r. sporządzonej przez Pracownię Architektury i Urbanistyki Atelier Hoffmann s.c. dotyczącej warunków uregulowania sytuacji prawnej w zakresie gospodarki przestrzennej, nieruchomości w Ławie przy ulicy Ostródzkiej 46G.

Kwota ta opiewa na : 1.600,- złotych + VAT.

Bardzo proszę o pisemną odpowiedź jakie jest Pana stanowisko w tej sprawie.

Z poważaniem

*Anna Zakrzewska*

Janina Okołowska

URZĄD MIASTA IŁAWY W P Ł Y N Ę Ł O	
2016 -03- U 8	
Rejestr .....	Zał. Burmistrz Miasta Iławy
Podpis .....	

Iława, 07.03.2016 rok

Urząd Miasta Iławy  
W P Ł Y N Ę Ł O  
Data: 08.03.2016  
Tel: .....  
Adres: .....

Rejestr .....

Podpis .....

Interpelacja

prekarsci p. Burmistrzowi  
Iławy


1. Na Osiedlu tzw. Westerplatte znajdują się przed blokami ławki do siedzenia w złym stanie technicznym . Wobec powyższego należy dokonać przeglądu stanu tych ławek i dokonać stosownych ich napraw. Przede wszystkim zły stan techniczny dotyczy 4 ławek przed blokiem Westerplatte 7. W ławkach tych są powyrywane deski a te deski, które jeszcze pozostały są zbutwiałe, dziurawe albo z wystającymi gwoździami. Mieszkańcy zgłaszają prośbę o dokonanie naprawy bądź ich wymianę na takie, które będą z trwalsze. Nadmieniam, że w roku 2015 była już interpelacja w tej sprawie ale ławek nie naprawiono.
2. Idąc Al. Jana Pawła II po prawej jej stronie ( z kierunku ronda w rejonie skrzyżowania ulic Ostródzkiej i Al. Jana Pawła II ) jest wjazd w ul. Owocową ale nie ma tam znaku z nazwą tej ulicy. Znaki znajdują się dalej przy rogu z ulicą Czereśniową. Uniemożliwia to, szczególnie dla osób spoza Iławy odszukanie tej ulicy. A zatem proszę o ustawienie znaku z nazwą ulicy. Taka sytuacja może być w innych miejscach w związku z tym proszę o przegląd ulic i zwrócenie uwagi na podobne sytuacje a w razie ich wystąpienia postawienie odpowiednich znaków z nazwą ulicy. W załączeniu przedkładałam zdjęcia dotyczące opisanej sytuacji .

Janina Okołowska  
Radna Rady Miejskiej  
w Iławie

Proszę o odpowiedź na Sesji R. M. 1/6

Google DK16


\* *book zwoleń*



Data zdjęcia: lip 2013 © 2016 Google

Iława, warmińsko-mazurskie  
Street View – lip 2013

# Google Owocowa




Data zdjęcia: lip 2013 © 2016 Google

Iława, warmińsko-mazurskie  
Street View – lip 2013



Google Owocowa

2. znak



Data zdjęcia: lip 2013 © 2016 Google

Itawa, warmińsko-mazurskie  
Street View – lip 2013