

**UCHWAŁA NR XXVIII/254/16
RADY MIEJSKIEJ W ŁAWIE**

z dnia 29 sierpnia 2016 r.

w sprawie zmiany miejscowego planu zagospodarowania przestrzennego miasta Ławy w jednostce planistycznej B.

Na podstawie art. 18 ust. 2 pkt. 5 ustawy z dnia 8 marca 1990r. o samorządzie gminnym (t.j. Dz. U. z 2016 r. poz. 446) oraz art. 20 ust.1 i art. 27 ustawy z dnia 27 marca 2003 r. o planowaniu i zagospodarowaniu przestrzennym (tj. Dz. U. z 2016 r. poz. 778 z późn. zm.) oraz Uchwały Nr XVIII/172/15 Rady Miejskiej w Ławie z dnia 14 grudnia 2015 r. w sprawie przystąpienia do sporządzenia zmiany miejscowego planu zagospodarowania przestrzennego miasta Ławy w jednostce planistycznej B., Rada Miejska stwierdzając, że niniejszy plan nie narusza ustaleń Studium uwarunkowań i kierunków zagospodarowania przestrzennego Miasta Ławy, uchwała, co następuje:

**Rozdział 1.
USTALENIA WSTĘPNE**

§ 1. 1. Uchwała się zmianę miejscowego planu zagospodarowania przestrzennego Miasta Ławy w jednostce planistycznej B, zwaną w dalszej części uchwały planem. Granice terenu objętego planem zostały przedstawione na rysunku planu, stanowiącego załącznik nr. 1 do niniejszej uchwały.

2. Zmiana miejscowego planu zagospodarowania przestrzennego Miasta Ławy w jednostce planistycznej B składa się z:

- 1) ustaleń planu stanowiących treść niniejszej uchwały;
- 2) rysunku planu stanowiącego załącznik nr 1 sporządzony na kopii mapy zasadniczej w skali 1:1000 dla zmiany B3;
- 3) rozstrzygnięcia o sposobie rozpatrzenia uwag do projektu planu stanowiącego załącznik nr 2 do niniejszej uchwały;
- 4) rozstrzygnięcia sposobu realizacji oraz zasad finansowania inwestycji z zakresu infrastruktury technicznej należących do zadań własnych Gminy stanowiącego załącznik nr 3 do niniejszej uchwały.

3. Przedmiotem planu są ustalenia dotyczące:

- 1) przeznaczenia terenów oraz linii rozgraniczających tereny o różnym przeznaczeniu lub różnych zasadach zagospodarowania;
- 2) zasad ochrony i kształtowania ładu przestrzennego;
- 3) zasad ochrony dziedzictwa kulturowego i zabytków w tym krajobrazów kulturowych oraz dóbr kultury współczesnej;
- 4) zasad ochrony środowiska, przyrody i krajobrazu oraz zasady kształtowania krajobrazu;
- 5) zasad modernizacji, rozbudowy i budowy systemów komunikacji i infrastruktury technicznej;
- 6) wymagań wynikających z potrzeb kształtowania przestrzeni publicznych;
- 7) szczegółowych zasad i warunków scalania i podziału nieruchomości;
- 8) granic i sposobów zagospodarowania terenów lub obiektów podlegających ochronie na podstawie odrębnych przepisów, terenów górniczych, a także obszarów szczególnego zagrożenia powodzią, obszarów osuwania się mas ziemnych, krajobrazów priorytetowych określonych w audycie krajobrazowym oraz w planach zagospodarowania przestrzennego województwa;
- 9) sposobów i terminu tymczasowego zagospodarowania, urządzania i użytkowania terenów;
- 10) stawek procentowych, na podstawie których ustala się opłatę, wynikającą ze wzrostu wartości nieruchomości w związku z uchwaleniem planu;
- 11) zasad kształtowania zabudowy oraz wskaźniki zagospodarowania terenu, maksymalną i minimalną intensywność zabudowy, minimalny udział procentowy powierzchni biologicznie czynnej w odniesieniu do powierzchni działki budowlanej, maksymalną wysokość zabudowy, minimalną liczbę miejsc do parkowania i sposób ich realizacji oraz linie zabudowy i gabaryty obiektów;
- 12) szczególnych warunków zagospodarowania terenów oraz ograniczenia w ich użytkowaniu, w tym zakaz zabudowy.

§ 2. Ustala się następujące oznaczenia graficzne na rysunku planu jako obowiązujące:

- 1) granice obszaru objętego planem;
- 2) linie rozgraniczające tereny o różnym przeznaczeniu i różnych zasadach zagospodarowania;
- 3) nieprzekraczalne linie zabudowy;
- 4) cyfrowo – literowe oznaczenia terenu funkcjonalnego;

§ 3. Ilekroć w uchwale jest mowa o:

- 1) **podstawowym przeznaczeniu terenu** – należy przez to rozumieć przeznaczenie, które w ramach realizacji planu stanie się dominującą formą wykorzystania terenu;

- 2) **nieprzekraczalnej linii zabudowy** – należy przez to rozumieć wyznaczoną na rysunku planu linię, której nie może przekroczyć żaden element budynku z zastrzeżeniem §4;
- 3) **usługach medycznych** – należy przez to rozumieć wszelkiego rodzaju usługi prowadzone w zakresie ochrony zdrowia i życia ludzi w tym w szczególności: szpital wraz z infrastrukturą niezbędną do prawidłowego działania obiektów, przychodnie, poradnie, ambulatoria, gabinety lekarskie, stacje dializ, zakłady rehabilitacji leczniczej, stacje krwiodawstwa, gabinety paramedyczne, stacje ratownictwa i transportu medycznego, obiekty handlowe związane z ochroną zdrowia i życia ludzi, drobny handel spożywczy oraz elementy infrastruktury pomocniczej takie jak: lądowiska dla helikopterów.

Rozdział 2. USTALENIA OGÓLNE

§ 4. Ustala się zasady ochrony i kształtowania ładu przestrzennego:

- 1) ustala się obowiązek lokalizowania zabudowy na działce budowlanej w granicach terenu, zgodnie z ustaleniami rysunku dotyczącymi linii zabudowy:
 - a) dopuszcza się przekroczenie nieprzekraczalnej linii zabudowy o nie więcej niż 40 cm w przypadku realizacji termomodernizacji istniejącej zabudowy;
 - b) dopuszcza się z wyłączeniem obiektów zabytkowych rozbudowę istniejących budynków znajdujących się w całości lub częściowo między linią rozgraniczającą teren, a linią zabudowy, z zastrzeżeniem, że rozbudowa tych budynków może nastąpić jedynie w granicach obszaru wyznaczonego przez linię zabudowy, natomiast w obrysie budynku dopuszcza się wyłącznie przebudowę, nadbudowę, remont, bądź zmianę sposobu użytkowania, zgodnie z parametrami zawartymi w ustaleniach szczegółowych planu;
 - c) dopuszcza się sytuowanie zabudowy bezpośrednio przy granicy z działką sąsiednią z zachowaniem przepisów odrębnych z zakresu prawa budowlanego i postanowień szczegółowych niniejszej uchwały oraz linii zabudowy określonych na rysunku planu;
- 2) zakazuje się stosowania jaskrawej, kontrastowej kolorystyki: elewacji, pokryć dachowych, zabudowy i ogrodzeń;
- 3) zakazuje się lokalizowania tymczasowych obiektów budowlanych, w rozumieniu przepisów odrębnych, z wyjątkiem obiektów niezbędnych na czas budowy;
- 4) adaptuje się istniejącą zabudowę w granicach planu i dopuszcza się na zasadach określonych niniejszym planem jej: przebudowę, rozbudowę, nadbudowę i modernizację;
- 5) zezwala się na podziały geodezyjne w celu powiększenia istniejących działek.

§ 5. Ustala się zasady ochrony środowiska, przyrody i krajobrazu oraz zasady kształtowania krajobrazu:

- 1) ustala się w zakresie ochrony środowiska następujące zasady:
 - a) ustala się zasady wynikające z położenia planu w granicach głównego zbiornika wód podziemnych GZWP Nr 210 Iława:
 - zakaz wprowadzania nieoczyszczonych ścieków z placów utwardzonych do wód powierzchniowych i gruntu;
 - zakaz wprowadzania do gleby substancji mogących negatywnie wpływać na jakość wód podziemnych;
- 2) ustala się dopuszczalne poziomy hałasu, przyjmując odpowiednie przepisy odrębne dla terenu oznaczonego symbolem U – jak dla terenów przeznaczonych pod lokalizację szpitali i domów pomocy społecznej;
- 3) nakazuje się w granicach planu stosowanie rozwiązań technicznych zapewniających warunki akustyczne w budynkach zgodnie z przepisami odrębnymi m.in. poprzez odpowiednie usytuowanie budynków na działce, stosowanie szczelnej stolarki okiennej, stosowanie systemów wentylacyjnych i klimatyzacyjnych, kształtowanie bryły budynku i rozmieszczenia pomieszczeń wewnątrz w taki sposób, aby hałas komunikacyjny nie powodował przekroczeń dopuszczalnych poziomów hałasu określonych odrębnymi przepisami dla tych typów pomieszczeń, stosowanie na elewacjach budynków rozwiązań architektonicznych o charakterze rozpraszającym;
- 4) na obszarze objętym planem nie występują formy ochrony przyrody, o których mowa w przepisach odrębnych;
- 5) w zakresie ochrony i kształtowania krajobrazu ustala się nakaz realizacji nowej zabudowy lub prowadzenia robót budowlanych w istniejących budynkach przy uwzględnieniu odpowiadającej gabarytami i formą zabudowie sąsiedniej, zgodnie ze wskaźnikami kształtowania zabudowy określonymi w ustaleniach szczegółowych

§ 6. Zasady ochrony dziedzictwa kulturowego i zabytków, w tym krajobrazów kulturowych oraz dóbr kultury współczesnej:

- 1) zachowuje się w formie niezmiennionej niżej wymienione zabytki nieruchome wpisane do wojewódzkiej ewidencji zabytków i nakazuje się prowadzenie wszelkiej działalności inwestycyjnej w zakresie tych budynków zgodnie z przepisami odrębnymi i pkt 2:
 - a) zespół budynków szpitala im. Władysława Biegańskiego
- 2) w stosunku do obiektów określonych w pkt 1 ustala się następujące zasady:
 - a) nakaz zachowania historycznego wyglądu architektonicznego budynków w zakresie gabarytów budynków, geometrii dachów, materiałów i kolorystyki pokrycia dachów, detali architektonicznych i wystroju elewacji, stolarki otworowej dotyczącej jej materiału, kształtu, wielkości, konstrukcji i podziału oraz stosowanych materiałów budowlanych;
 - b) wymiana stolarki okiennej powinna mieć charakter odtworzeniowy;

- c) zakaz dokonywania zmian w budynkach historycznych, mogących doprowadzić do utraty wartości zabytkowej (tj. wyburzania, nadbudowy, przebudowy, rozbiórki i odbudowy)
 - d) zakaz zmiany kształtu dachów i historycznego rodzaju pokrycia dachowego (tj. wprowadzania współczesnego rodzaju pokrycia)
 - e) zakaz zmian w obrębie elewacji, z wyłączeniem prac adaptacyjnych uwzględniających walory zabytkowe obiektów dokonanych na podstawie przepisów odrębnych oraz zmian wynikających z ustaleń zdobytych na podstawie badań naukowych i konserwatorskich);
 - f) adaptacja istniejących obiektów do nowej funkcji pod warunkiem utrzymania ich historycznego charakteru;
 - g) remonty budynków historycznych należy prowadzić z wykorzystaniem historycznych materiałów i technik budowlanych;
- 3) ustala się dla części obszaru planu położonego zgodnie z załącznikiem graficznym w strefie ochrony konserwatorskiej ochronę wartości historycznych ciągów zabudowy śródmiejskiej z połowy XX w.

§ 7. Ustala się zasady modernizacji, rozbudowy i budowy systemów komunikacji i infrastruktury technicznej:

- 1) ustala się w zakresie systemów komunikacji następujące zasady:
- a) obsługę komunikacyjną terenu 1U realizować z ulic Smolki i Andersa.
- 2) ustala się wskaźniki i zasady wyposażenia terenów w odpowiednią liczbę miejsc do parkowania, zapewniającą zaspokojenie potrzeb w zakresie parkowania i postoju samochodów:
- a) dla budynków usług medycznych minimum 2 miejsca na każde rozpoczęte 500 m² powierzchni użytkowej;
 - b) miejsca parkingowe dla pojazdów zaopatrzonych w kartę parkingową należy realizować w ilości oraz na zasadach określonych w przepisach odrębnych;
- 3) ustala się zasady ogólne lokalizacji infrastruktury technicznej:
- a) w granicach planu dopuszcza się lokalizację sieci infrastruktury technicznej i urządzeń z nimi związanych w przypadku gdy lokalizacja tych sieci nie naruszy przepisów odrębnych oraz nie wpłynie na zmianę przeznaczenia terenów funkcjonalnych oraz istniejące i projektowane zagospodarowanie.
 - b) ograniczenie wynikające z przepisu lit. a nie dotyczy lokalizacji przyłączy do sieci infrastruktury technicznych;
 - c) w granicach planu dopuszcza się remont, modernizację, przebudowę lub likwidację sieci infrastruktury technicznej;
 - d) przebudowę sieci i przyłączy istniejących należy realizować w miejscach wyznaczonych zgodnie z przepisami lit. a i b;
- 4) ustala się zaopatrzenie w wodę z sieci wodociągowej;
- 5) ustala się odprowadzanie ścieków sanitarnych siecią kanalizacyjną do oczyszczalni ścieków;
- 6) ustala się zasady z zakresu zagospodarowania wód opadowych i roztopowych:
- a) wody opadowe i roztopowe należy odprowadzić do miejskiej sieci kanalizacji deszczowej;
 - b) elementy infrastruktury służące do odprowadzania ścieków w postaci wód opadowych i roztopowych należy wyposażyć w niezbędne urządzenia podczyszczające;
 - c) dopuszcza się zagospodarowanie ścieków w postaci wód opadowych i roztopowych w granicach własnej działki w przypadku gdy nie wpłynie to negatywnie na środowisko i wody podziemne;
- 7) ustala się zasady z zakresu zaopatrzenia w energię elektryczną:
- a) ustala się zaopatrzenie zabudowy z istniejącej i projektowanej sieci zgodnie z zasadami:
w granicach opracowania planu nowo projektowane sieci należy wykonać jako podziemne;
- 8) ustala się zaopatrzenie w ciepło ze źródeł ciepła zasilanych gazem, energią elektryczną, olejem niskosiarkowym lub innych paliw nie powodujących przekroczenia dopuszczalnych poziomów substancji w środowisku zgodnie z przepisami odrębnymi;
- a) dopuszcza się zaopatrzenie w ciepło z odnawialnych źródeł energii o mocy nie przekraczającej 100 kW z wyłączeniem wolnostojących elektrowni wiatrowych i wolnostojących paneli ogniwo fotowoltaicznych;
- 9) ustala się zaopatrzenie w gaz z sieci gazowej;
- 10) ustala się zasady z zakresu gospodarki odpadami zgodnie z przepisami odrębnymi.

§ 8. Zasady wynikające z potrzeb kształtowania przestrzeni publicznych:

- 1) ustala się, że w granicach obszaru objętego planem nie występują obszary przestrzeni publicznych w rozumieniu przepisów odrębnych.

§ 9. Szczegółowe zasady i warunki scalania i podziału nieruchomości:

- 1) nie wyznacza się obszarów wymagających przeprowadzenia scaleń i podziałów nieruchomości.

§ 10. Zasady dotyczące granic i sposobów zagospodarowania terenów lub obiektów podlegających ochronie na podstawie odrębnych przepisów, terenów górniczych, a także obszarów szczególnego zagrożenia powodzią, obszarów osuwania się mas

ziemnych, krajobrazów priorytetowych określonych w audycie krajobrazowym oraz w planach zagospodarowania przestrzennego województwa.

1) w granicach planu nie występują:

- a) tereny i obiekty podlegające ochronie na podstawie przepisów odrębnych z wyłączeniem obiektów, o których mowa w §6.
- b) obszary osuwania się mas ziemnych;
- c) tereny górnicze;
- d) obszary szczególnego zagrożenia powodzią
- e) obszary krajobrazów priorytetowych ustalonych na podstawie audytu krajobrazowego oraz planie zagospodarowania przestrzennego województwa.

§ 11. Szczególne warunki zagospodarowania terenów i ograniczenia w ich użytkowaniu w tym zakaz zabudowy:

1) w granicach planu nie występują:

- a) szczególne warunki zagospodarowania terenów i ograniczenia w ich użytkowaniu;
- b) obszary w granicach których ustala się zakaz zabudowy.

§ 12. Ustala się sposób i termin tymczasowego zagospodarowania, urządzania i użytkowania terenów:

1) do czasu realizacji postanowień uchwały zezwala się na wykorzystywanie terenów zgodnie z ich dotychczasowym przeznaczeniem.

§ 13. Ustala się stawkę procentową, na podstawie której określa się opłatę, wynikającą ze wzrostu wartości nieruchomości w związku z uchwaleniem planu na poziomie 30%.

Rozdział 3. USTALENIA SZCZEGÓŁOWE

JEDNOSTKA PLANISTYCZNA - B

§ 14. 1. Ustala się podstawowe przeznaczenie terenu oznaczonego symbolem 1U – teren użyteczności publicznej w zakresie usług medycznych.

2. Ustala się zasady kształtowania zabudowy i zagospodarowania terenu:

- 1) nieprzekraczalna linia zabudowy – zgodnie z rysunkiem planu;
- 2) minimalny udział procentowy powierzchni biologicznie czynnej w rozumieniu przepisów odrębnych – 10%;
- 3) maksymalna intensywność zabudowy w odniesieniu do działki budowlanej – 1,80;
- 4) minimalna intensywność zabudowy w odniesieniu do działki budowlanej – 0,01;
- 5) wysokość zabudowy:
 - a) dla budynków usług publicznych: maks.4 kondygnacje nadziemne plus poddasze użytkowe, nie wyżej niż 17 m;
 - b) dla pozostałych budynków: maks. 1 kondygnacja nadziemna plus poddasze użytkowe, nie wyżej niż 10 m;
- 6) dachy budynków symetryczne dwuspadowe lub wielospadowe o kącie nachylenia głównych połaci od 20° do 45°, kryte dachówką ceramiczną lub blachodachówką w odcieniach kolorów czerwonego lub brązowego;
- 7) dopuszcza się realizowanie dachów budynków jako płaskich;
- 8) w elewacjach stosować materiały tradycyjne jak cegła, kamień, drewno, tynki o wyglądzie tynków tradycyjnych w kolorystyce barw stonowanych.

§ 15. POSTANOWIENIA KOŃCOWE

1. Wykonanie uchwały powierza się Burmistrzowi Miasta Iławy.

2. W granicach zmiany miejscowego planu zagospodarowania przestrzennego miasta Iławy w jednostce planistycznej B traci moc uchwała nr XXII/228/12 Rady Miejskiej w Iławie z dnia 11 maja 2012 r. w sprawie miejscowego planu zagospodarowania przestrzennego całego obszaru miasta Iławy (Dz. Urzędowy Woj. Warmińsko-Mazurskiego poz. 1907 z dnia 21 czerwca 2012 r.) zmieniona uchwałą nr XIII/119/15 Rady Miejskiej w Iławie z dnia 31 sierpnia 2015 r. w sprawie zmiany miejscowego planu zagospodarowania przestrzennego miasta Iławy (Dz. Urzędowy Woj. Warmińsko-Mazurskiego poz. 3324 z dnia 28 września 2015 r.)

3. Uchwała wchodzi w życie po upływie 14 dni od daty jej ogłoszenia w Dzienniku Urzędowym Województwa Warmińsko - Mazurskiego.

Przewodniczący Rady Miejskiej w
Iławie

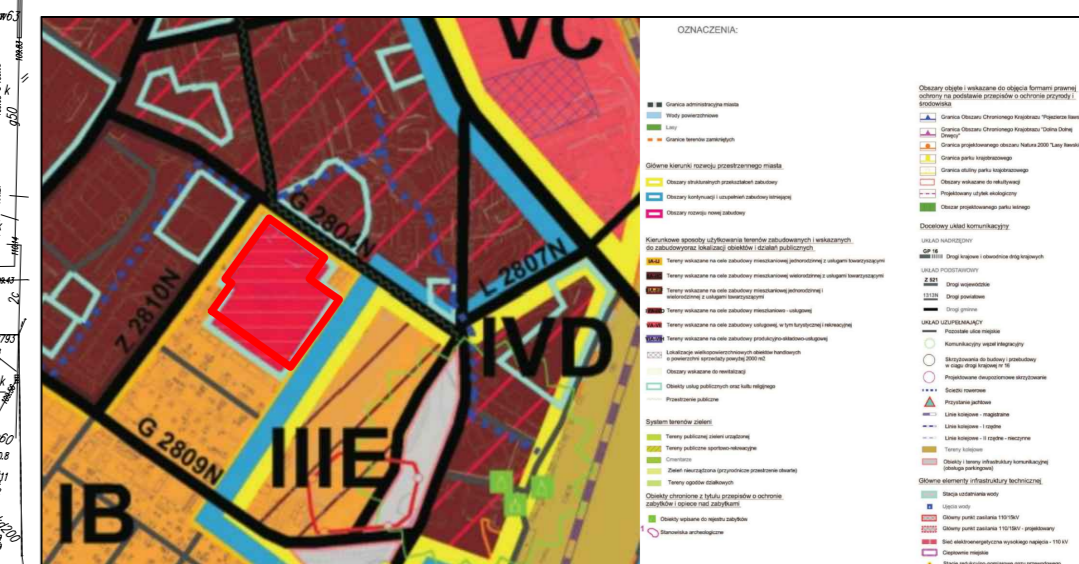
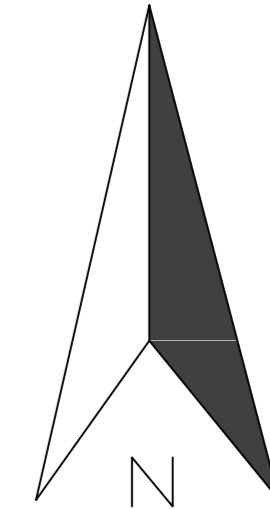
mgr Wojciech Szymański

ZMIANA MIEJSCOWEGO PLANU ZAGOSPODAROWANIA PRZESTRZENNEGO MIASTA IŁAWY W JEDNOSTCE PLANISTYCZNE B

Załącznik graficzny

Załącznik Nr 1 do Uchwały Nr XXVIII/254/16
 Rady Miejskiej w Iławie
 z dnia 29 sierpnia 2016 r.


B3







GRANICA PLANU

WYRYS ZE STUDYUM UWARUNKOWAŃ I KIERUNKÓW
 ZAGOSPODAROWANIA PRZESTRZENNEGO MIASTA IŁAWA



SKALA 1:1000



OZNACZENIA:

-  GRANICA PLANU
-  LINIE ROZGRANICZAJĄCE TERENY O RÓŻNYM PRZEZNACZENIU I RÓŻNYCH ZASADACH ZAGOSPODAROWANIA
-  NIEPRZEKRACZALNA LINIA ZABUDOWY
-  **1U** TEREN UŻYTECZNOŚCI PUBLICZNEJ W ZAKRESIE USŁUG MEDYCZNYCH

OZNACZENIA INFORMACYJNE:

-  OBIEKT WPISANY DO GMINNEJ EWIDENCJI ZABYTKÓW
-  GRANICA STREFY OCHRONY KONSERWATORSKIEJ

PRZEDSIĘBIORSTWO GOSPODARKI GRUNTAMI  Olsztyn, ul. Augustowska 23A		
ZMIANA MIEJSCOWEGO PLANU ZAGOSPODAROWANIA PRZESTRZENNEGO MIASTA IŁAWY W JEDNOSTCE PLANISTYCZNEJ B		
AUTORZY OPRACOWANIA	PODPIS	SKALA 1:1000
MGR INŻ. MICHAŁ ROMAŃSKI		DATA 08.2016
MGR INŻ. MACIEJ WRONKA		

Załącznik Nr 2 do Uchwały Nr XXVIII/254/16
Rady Miejskiej w Łławie
z dnia 29 sierpnia 2016 r.

Rozstrzygnięcie o sposobie rozpatrzenia uwag do projektu planu

Na podstawie art. 20, ust. 1 ustawy z dnia 27 marca 2003 r. o planowaniu i zagospodarowaniu przestrzennym (tekst jednolity, Dz. U. z 2016 r. poz. 778 z późn. zm.) Rada Miejska w Łławie rozstrzyga o sposobie rozpatrzenia uwag wniesionych do projektu zmiany miejscowego planu zagospodarowania przestrzennego miasta Łławie w jednostce planistycznej B.

W sprawie sposobu rozpatrzenia uwag wniesionych do projektu zmiany miejscowego planu zagospodarowania przestrzennego miasta Łławie w jednostce planistycznej B, stwierdza się, że do wyłożonego projektu planu do publicznego wglądu w ustawowym terminie nie wpłynęły żadne uwagi.

Załącznik Nr 3 do Uchwały Nr XXVIII/254/16
Rady Miejskiej w Iławie
z dnia 29 sierpnia 2016 r.

Rozstrzygnięcie sposobu realizacji oraz zasad finansowania inwestycji z zakresu infrastruktury technicznej należących do zadań własnych Gminy

Na podstawie art. 20 ust. 1 ustawy z dn. 27 marca 2003 r. o planowaniu i zagospodarowaniu przestrzennym (tekst jednolity, Dz. U. z 2016 r. poz. 778 z późn. zm.) stwierdza się, że w granicach zmiany miejscowego planu zagospodarowania przestrzennego miasta Iławy w jednostce planistycznej B, nie przewiduje się realizacji zadań własnych Gminy, a w związku z tym nie tworzy się zasad finansowania.