

Projekt

z dnia 16 marca 2017 r.

Zatwierdzony przez

**UCHWAŁA NR
RADY MIEJSKIEJ W IŁAWIE**

z dnia 27 marca 2017 r.

w sprawie zmiany Wieloletniej Prognozy Finansowej Miasta Iławy na lata 2017 - 2029

Na podstawie art. 18 ust. 2 pkt 6 ustawy z dnia 8 marca 1990 r. o samorządzie gminnym (Dz. U. z 2016 r. poz. 446 z późn. zm.) oraz art. 231 ustawy z dnia 27 sierpnia 2009 r. o finansach publicznych (Dz. U. z 2016 r. poz. 1870 z późn. zm.), **Rada Miejska w Iławie uchwala, co następuje:**

§ 1. W Uchwale Nr XXXIII/283/16 Rady Miejskiej w Iławie z dnia 19 grudnia 2016 roku w sprawie uchwalenia Wieloletniej Prognozy Finansowej Miasta Iławy na lata 2017-2029, zmienionej Uchwałą Nr XXXV/297/17 z dnia 30 stycznia 2017 r., uchwałą Nr XXXVIII/315/17 z dnia 27 lutego 2017 r., wprowadza się następujące zmiany:

- 1) załącznik nr 1 „Wieloletnia prognoza finansowa Miasta Iławy na lata 2017 - 2029” otrzymuje brzmienie jak załącznik nr 1 do niniejszej uchwały,
- 2) załącznik nr 2 „Wykaz przedsięwzięć planowanych i realizowanych w latach 2017 - 2029” otrzymuje brzmienie jak załącznik nr 2 do niniejszej uchwały.
- 3) załącznik nr 3 „Objaśnienia przyjętych wartości w Wieloletniej Prognozie Finansowej Miasta Iławy na lata 2017 - 2029” otrzymuje brzmienie jak załącznik nr 3 do niniejszej uchwały.

§ 2. Wykonanie uchwały powierza się Burmistrzowi Miasta Iławy.

§ 3. Uchwała wchodzi w życie z dniem podjęcia.

SKARBNIK MIASTA IŁAWY
16/03/17
Ewa Moszczyńska

Objaśnienia zmian dokonanych w Wieloletniej Prognozie Finansowej Miasta Iławy na lata 2017 - 2029

1. Zmiany w dochodach budżetowych Miasta Iławy na lata 2017 – 2029.

W dochodach budżetowych roku 2017 dokonuje się zwiększenia bieżących dochodów budżetowych o kwotę 1.536.933 zł.

3. Zmiany w wydatkach budżetowych Miasta Iławy na lata 2017 - 2029.

W wydatkach budżetowych roku 2017 dokonuje się zwiększenia wydatków budżetowych o łączną kwotę 1.536.933 zł, przy czym bieżące wydatki zwiększamy o kwotę 1.390.933 zł, natomiast wydatki majątkowe zwiększamy o kwotę 146.000 zł.

4. Zmiany dotyczące przedsięwzięć ujętych w WPF w latach 2017 - 2029.

W przedsięwzięciach na lata 2017 – 2029 zwiększa się o 6.000 zł w 2017 roku środki na realizację zadania o nazwie „Termomodernizacja budynków komunalnych – ul. Jasielska”:

Nazwa zadania	Lata realizacji	Łączne nakłady finansowe	2017	2018	2019
Termomodernizacja budynków komunalnych – ul. Jasielska”	2017-2019	1.526.000	35.000	1.010.000	481.000

5. Zmiany dotyczące wyniku budżetowego w latach 2017 - 2029.

Deficyt budżetowy pozostaje na tym samym poziomie i wynosi 3.516.540 zł.

Projekt

z dnia 16 marca 2017 r.

Zatwierdzony przez

**UCHWAŁA NR
RADY MIEJSKIEJ W IŁAWIE**

z dnia 27 marca 2017 r.

w sprawie zmian w budżecie Miasta Iławy na 2017 rok

Na podstawie art. 18 ust. 2 pkt 4 ustawy z dnia 8 marca 1990 r. o samorządzie gminnym (Dz. U. z 2016 r. poz. 446 z późn. zm.) oraz art. 211, art. 212, art. 235, art. 236 oraz art. 237 ustawy z dnia 27 sierpnia 2009 r. o finansach publicznych (Dz. U. z 2016, poz. 1870 z późn. zm.), Rada Miejska w Iławie uchwala, co następuje:

§ 1. W Uchwale Nr XXXIII/284/16 Rady Miejskiej w Iławie z dnia 19 grudnia 2016 r. w sprawie uchwalenia budżetu Miasta Iławy na 2017 rok, zmienionej Uchwałą Nr XXXV/298/17 z dnia 30 stycznia 2017 r., uchwałą Nr XXXVII/316/17 z dnia 27 lutego 2017 r., dokonuje się następujących zmian:

1) w załączniku nr 1 „Dochody budżetu Miasta Iławy na 2017 rok” dokonuje się zwiększenia dochodów budżetowych o kwotę 1.536.933 zł, które po zmianach wynoszą 140.021.854 zł, w tym:

- zwiększamy dochody bieżące o kwotę 1.536.933 zł, które po zmianach wynoszą 120.844.965 zł,
- dochody majątkowe pozostają bez zmian i wynoszą 19.176.889 zł, zgodnie z załącznikiem nr 1 do niniejszej uchwały,

2) w załączniku nr 2 „Wydatki budżetu Miasta Iławy na 2017 rok” dokonuje się zwiększenia wydatków budżetowych o kwotę 1.536.933 zł, które po zmianach wynoszą 143.538.394 zł w tym:

- zwiększamy wydatki bieżące o kwotę 1.390.933 zł, które po zmianach wynoszą 118.487.035 zł,
- zwiększamy wydatki majątkowe o kwotę 146.000 zł, które po zmianach wynoszą 25.051.359 zł, zgodnie z załącznikiem nr 2 do niniejszej uchwały,

3) dokonuje się zmian w załącznikach do uchwały budżetowej na 2017 r.:

- nr 3 „Wydatki majątkowe miasta Iławy w 2017 roku” zgodnie z załącznikiem nr 3 do niniejszej uchwały,
- nr 4 „Wydatki na programy finansowane z udziałem środków pochodzących z budżetu Unii Europejskiej, z niepodlegających zwrotowi środków z pomocy udzielonej przez państwa członkowskie EFTA oraz innych źródeł zagranicznych niepodlegających zwrotowi” zgodnie z załącznikiem nr 4 do niniejszej uchwały,
- nr 7 „Planowana kwota przychodów i rozchodów budżetu Miasta Iławy na 2017 rok”, zgodnie z załącznikiem nr 5 do niniejszej uchwały,
- nr 8 „Zestawienie planowanych kwot dotacji udzielanych z budżetu j.s.t., realizowanych przez podmioty należące i nienależące do sektora finansów publicznych w 2017 r.,” zgodnie z załącznikiem nr 6 do niniejszej uchwały.

§ 2. Wykonanie uchwały powierza się Burmistrzowi Miasta Iławy.

§ 3. Uchwała podlega ogłoszeniu w Dzienniku Urzędowym Województwa Warmińsko – Mazurskiego i wchodzi w życie po upływie 14 dni od dnia ogłoszenia.

KARTEK MIASTA IŁAWY

Ewa Moszczyńska

Uzasadnienie

Dział	Rozdział	Paragraf	Treść	Zwiększenia	Zmniejszenia
1	2	3	4	5	6
DOCHODY 2016 OGÓŁEM			saldo	1 536 933,00	
			obroty	1 536 933,00	0,00
Dochody bieżące			saldo	1 536 933,00	
			obroty	1 536 933,00	0,00
756	75621	0010	udziały w podatku dochodowym od osób fizycznych	1 226 763,00	
756	75621	0020	udziały w podatku dochodowym od osób prawnych	50 000,00	
853	85395	2007	Dotacja na realizację projektu: ławski Model Wsparcia Rodziny	219 630,00	
926	92601	0970	ICST i R - wpływy z różnych dochodów	39 420,00	
926	92605	0830	ICST i R - wpływy z organizacji imprezy	1 120,00	
Dochody majątkowe			saldo	0,00	
			obroty	0,00	0,00
WYDATKI 2016 OGÓŁEM			saldo	1 536 933,00	
			obroty	1 588 293,00	51 360,00
Wydatki Bieżące			saldo	1 390 933,00	
			obroty	1 439 793,00	48 860,00
700	70005	4260/31	media wspólnoty	100 000,00	
700	70005	4430/28	opłaty za wieczyste użytkowanie	49 412,00	
700	70005	4530	podatek Vat od dochodów z majątku gminy	1 000 000,00	
750	75023	4300/79	UM - administrowanie siecią i obsługa programów	5 000,00	
750	75075	4300/104	UM - promocja miasta	3 500,00	
801	80101	4240	SP - zakup pomocy naukowych, dydaktycznych i książek	3 000,00	
851	85154	3037	różne wydatki na rzecz osób fizycznych preogram Erasmus+	789,00	
851	85154	4170	Opłacenie zיעzeń dla osób prowadzących (trenerów) zajęcia sportowe w ramach profilaktyki zachowań ryzykownych wśród dzieci i młodzieży	282,00	
853	85395	3119	MOPS - ławski model wsparcia rodziny - środki własne		15 360,00
853	85395	4017	MOPS - ławski model wsparcia rodziny	65 326,00	
853	85395	4117	MOPS - ławski model wsparcia rodziny	11 377,00	
853	85395	4127	MOPS - ławski model wsparcia rodziny	1 596,00	
853	85395	4177	MOPS - ławski model wsparcia rodziny	9 050,00	
853	85395	4217	MOPS - ławski model wsparcia rodziny	7 371,00	
853	85395	4219	MOPS - ławski model wsparcia rodziny - środki własne	360,00	
853	85395	4269	MOPS - ławski model wsparcia rodziny - środki własne	5 000,00	
853	85395	4307	MOPS - ławski model wsparcia rodziny	124 118,00	
853	85395	4309	MOPS - ławski model wsparcia rodziny - środki własne	10 000,00	
853	85395	4437	MOPS - ławski model wsparcia rodziny	792,00	
900	90002	4300/141 OŚ	monitoring składowiska i demontaż azbestu		11 000,00
900	90004	4300/156 OŚ	nowe nasadzenia		5 000,00
900	90019	4300	wydatki na ochronę środowiska		14 000,00
921	92113	2360	dotacja celowa dla stowarzyszenia na realizację zadań własnych - stowarzyszenia		3 500,00

			kulturalne		
926	92601	4010	ICST i R - wynagrodzenia osobowe	2 280,00	
926	92601	4530	ICSTiR- podatek VAT	39 420,00	
926	92605	4170	ICSTiR - wynagrodzenia bezosobowe - realizacja zajęć sportowych	1 120,00	
Wydatki majątkowe			saldo	146 000,00	
			obroty	148 500,00	2 500,00
1. wydatki inwestycyjne			saldo	96 000,00	
			obroty	98 500,00	2 500,00
600	60016	6050/210	Budowa drogi do ronda przy ul. Piaskowej do terenów przemysłowych	40 000,00	
710	71035	6050/41	Rozbudowa cementarza ul.Piaskowa	20 000,00	
851	85154	6050/186	modernizacja boiska i rozbudowa placu zabaw		2 500,00
851	85154	6050/259	wzmocnienie więźby dachowej	2 500,00	
900	90095	6050/197	termomodernizacja budynków komunalnych ul. Jasielska	6 000,00	
926	92601	6050/209	Budowa piłkochwyłów na boisku przy ul. Odnowiciela	30 000,00	
2. wniesienie udziałów do spółek			saldo	0,00	
			obroty	0,00	0,00
3. dotacje na zadania inwestycyjne			saldo	50 000,00	
			obroty	50 000,00	0,00
900	90019	6230	Dotacja celowa na dofinansowanie inwestycji jednostek niezaliczanych do jednostek sektora finansów publicznych	50 000,00	
Deficyt (-), Nadwyżka (+)				0,00	

Dochody bieżące	1 536 933,00
Wydatki Bieżące	1 390 933,00
Wynik: deficyt (-), nadwyżka (+)	146 000,00
Dochody majątkowe	0,00
Wydatki majątkowe	146 000,00
Wynik: deficyt (-), nadwyżka (+)	-146 000,00
Deficyt (-), Nadwyżka (+)	0,00

UCHWAŁA NR
RADY MIEJSKIEJ W IŁAWIE

z dnia 2017 r.

w sprawie przyjęcia regulaminu udzielania dotacji celowej na zadania związane ze zmianą systemu ogrzewania na ogrzewanie proekologiczne w budynkach mieszkalnych na terenie Miasta Iławy

Na podstawie art. 18 ust. 2 pkt 15 ustawy z dnia 8 marca 1990 r. o samorządzie gminnym (t.j.: Dz. U. z 2016 r., poz. 446 ze zm.) oraz art. 400a ust. 1 pkt 21, art. 403 ust. 2, ust. 4 pkt 1 lit. a) i lit. b), ust. 5 oraz ust. 6 ustawy z dnia 27 kwietnia 2001 r. – Prawo ochrony środowiska (t.j.: Dz. U. z 2017 r., poz. 519), Rada Miejska w Iławie uchwala, co następuje:

§ 1. Przyjmuje się do realizacji regulamin udzielania dotacji celowej na zadania związane ze zmianą systemu ogrzewania na ogrzewanie proekologiczne w budynkach mieszkalnych na terenie Miasta Iławy w brzmieniu określonym w załączniku do niniejszej uchwały.

§ 2. Środki finansowe niezbędne do realizacji przedmiotowej uchwały zostaną zabezpieczone w budżecie Miasta Iławy.

§ 3. Wykonanie uchwały powierza się Burmistrzowi Miasta Iławy.

§ 4. Uchwała podlega ogłoszeniu w Dzienniku Urzędowym Województwa Warmińsko-Mazurskiego.

§ 5. Uchwała wchodzi w życie w terminie 14 dni od dnia ogłoszenia w Dzienniku Urzędowym Województwa Warmińsko-Mazurskiego.

Sprawdzono pod względem
formalno-prawnym

RADCA PRAWNY
Jadwiga Drzystek

REGULAMIN UDZIELANIA DOTACJI CELOWEJ NA ZADANIA ZWIĄZANE ZE ZMIANĄ SYSTEMU OGRZEWANIA NA OGRZEWANIE PROEKOLOGICZNE W BUDYNKACH MIESZKALNYCH NA TERENIE MIASTA IŁAWY

Rozdział 1

Zasady ogólne i kryteria udzielania dotacji celowej

§ 1

1. Regulamin określa tryb postępowania w sprawie udzielania i rozliczania dotacji celowej (zwanej dalej dotacją) na zadania związane ze zmianą systemu ogrzewania węglowego na ogrzewanie proekologiczne w budynkach mieszkalnych jednorodzinnych i wielorodzinnych położonych na terenie Miasta Iławy. Celem udzielenia dotacji jest ograniczenie emisji zanieczyszczeń na terenie Miasta Iławy, w szczególności pyłowych, z pieców kaflowych, kominków oraz niskowydajnych, nieekologicznych kotłów.
2. System ogrzewania proekologicznego obejmuje:
 - 1) ogrzewanie gazem, olejem opałowym, energią elektryczną,
 - 2) ogrzewanie paliwem stałym przy użyciu kotła bezrusztowego, bez możliwości montażu dodatkowego rusztu, z automatycznym załadunkiem paliwa, spełniającego wymagania klasy 5 w zakresie emisji i sprawności cieplnej według normy PN-EN 303 – 5:2012,
 - 3) przyłączenie do sieci ciepłowniczej.
3. Dotacja obejmuje nakłady finansowe poniesione na:
 - 1) zakup urządzeń grzewczych opalanych paliwem gazowym, olejowym, paliwem stałym oraz innych urządzeń grzewczych wykorzystujących energię elektryczną, zamontowanych po raz pierwszy
 - 2) zakup wężła cieplnego – w przypadku przyłączenia do sieci ciepłowniczej,
4. Nie udziela się dotacji na:
 - 1) zakup przenośnych urządzeń grzewczych,
 - 2) wymianę istniejącego proekologicznego systemu ogrzewania,
 - 3) wykonanie prac projektowych,
 - 4) pokrycie kosztów eksploatacji źródła ogrzewania.

Rozdział 2

Podmioty uprawnione do ubiegania się o udzielenie dotacji i wysokość dotacji

§ 2

1. Dotacja udzielana jest jednorazowo na dany adres budynku mieszkalnego lub mieszkanie w budynku wielorodzinnym.
2. Dotacją objęte są wydatki poniesione w roku kalendarzowym, w którym złożono wniosek o dotację.

§ 3

O udzielenie dotacji mogą się ubiegać:

- 1) osoby fizyczne będące właścicielami lub współwłaścicielami budynków mieszkalnych jednorodzinnych
- 2) osoby fizyczne będące najemcami, właścicielami lub współwłaścicielami lokali mieszkalnych w budynkach mieszkalnych wielorodzinnych
- 3) wspólnoty mieszkaniowe.

§ 4

1. Kwotę dofinansowania ustala się w wysokości do 60% poniesionych nakładów finansowych określonych w § 1 ust. 3 lecz nie więcej niż:
 - 1) 2 000,00 zł dla budynku jednorodzinnego lub jednego lokalu mieszkalnego w budynku wielorodzinnym na zakup urządzeń grzewczych opalanych paliwem gazowym, olejowym, paliwem stałym oraz innych urządzeń grzewczych wykorzystujących energię elektryczną,
 - 2) 5 000,00 zł dla budynku jednorodzinnego lub wspólnoty mieszkaniowej na zakup wężła ciepłego – w przypadku podłączenia do sieci ciepłowniczej.
1. Podmiot uprawniony ubiegając się o przyznanie dotacji jest zobowiązany do złożenia wniosku.

§ 5

Dotacja nie może pokrywać wydatków finansowanych przez inne podmioty (zakaz podwójnego finansowania).

Rozdział 3 Rozpatrywanie wniosków

§ 6

1. Wnioski składa się:
 - 1) w formie pisemnej, w jednym egzemplarzu, zgodnie ze wzorem określonym w załączniku Nr 1 do niniejszego regulaminu,
 - 2) w terminie od 1 stycznia do 15 października,
 - 3) w Kancelarii Urzędu Miasta Iławy,
 - 4) drogą pocztową na adres: Urząd Miasta Iławy, ul. Niepodległości 13, 14-200 Iława. W przypadku przesłania wniosku drogą pocztową – o terminie złożenia wniosku decyduje data wpływu do Urzędu Miasta.
2. Dotacją objęte są wyłącznie wnioski spełniające wszystkie wymogi.

§ 7

Wnioski rozpatrywane będą w kolejności ich wpływu, do wysokości środków finansowych zabezpieczonych na ten cel w danym roku budżetowym przyjmując maksymalną kwotę dofinansowania określoną we wniosku.

§ 8

1. Wnioski o udzielenie dotacji będą weryfikowane pod względem merytoryczno-formalnym przez komisję powołaną przez Burmistrza Miasta Iławy.
2. Szczegółowy tryb i zasady działania komisji określa Regulamin nadany przez Burmistrza Miasta Iławy.
3. Komisja sporządza ze swoich czynności protokół i przedkłada go do zatwierdzenia Burmistrzowi Miasta Iławy.

4. Na podstawie zatwierdzonego protokołu następuje zawarcie umowy cywilnoprawnej o udzielenie dotacji w przypadku pozytywnej weryfikacji wniosku przez komisję lub odmowa udzielenia dotacji w przypadku negatywnej weryfikacji wniosku.
5. Umowa zawierana jest, po okazaniu do wglądu oryginałów dokumentów dołączonych do wniosku o przyznanie dotacji, pomiędzy Gminą Miejską Iława a wnioskodawcą.

Rozdział 4 **Wyplata dotacji**

§ 9

1. Wyplata dotacji następuje w terminie do 30 dni po podpisaniu umowy na konto wnioskodawcy.
2. Dotacje wypłacane są do wyczerpania środków finansowych zarezerwowanych na dany rok budżetowy.
3. Wnioski nierozpatrzone w roku, w którym zostały złożone – podlegają rozpatrzeniu w roku następnym, natomiast procedura naboru nowych wniosków zostanie wstrzymana.

Rozdział 5 **Sposób rozliczenia dotacji celowej**

§ 10

1. Po realizacji zadania wnioskodawca, w terminie wskazanym w umowie, przedkłada wniosek o rozliczenie dotacji zgodnie ze wzorem określonym w załączniku Nr 2 do niniejszego regulaminu.
2. Na oryginałach rachunków/faktur dokumentujących poniesione wydatki zamieszczana jest adnotacja dotycząca objęcia wydatku dotacją budżetu Miasta Iławy
3. Rozliczenie dotacji następuje w terminie do 30 dni od zakończeniu zadania, jednak nie później niż do 15 grudnia roku kalendarzowego, w którym złożono wniosek o udzielenie dotacji, z zastrzeżeniem § 9 ust. 3.
4. Dotacja podlega zwrotowi w całości wraz z ustawowymi odsetkami w przypadku niedotrzymania warunków umowy.

Uzasadnienie

Finansowanie ochrony środowiska i gospodarki wodnej, zgodnie z art. 403 ust. 4, 5 i 6 ustawy z dnia 27 kwietnia 2001 r. Prawo ochrony środowiska (t.j. Dz. U. z 2017 r. poz. 519), zwanej dalej ustawą POŚ, może polegać na udzielaniu dotacji celowej z budżetu gminy na finansowanie lub dofinansowanie kosztów inwestycji podmiotów niezaliczanych do sektora finansów publicznych, w tym osób fizycznych czy wspólnot mieszkaniowych.

Zgodnie z art. 400a ust. 1 pkt 21 ustawy POŚ, finansowanie ochrony środowiska i gospodarki wodnej obejmuje przedsięwzięcia związane z ochroną powietrza.

Celem realizacji uchwały jest umożliwienie mieszkańcom pozyskiwania środków finansowych na zadania z zakresu ochrony środowiska. Przewiduje się, iż mieszkańcy chętniej będą przeprowadzali inwestycje prowadzące do poprawy stanu środowiska, jeśli będą mogli korzystać z dofinansowania udzielanego przez gminę. Obecnie mieszkańcy zgłaszają często chęć przyłączenia do miejskiej sieci ciepłowniczej, oraz wymianę nieekologicznych kotłów na paliwo stałe (węgiel, koks) i zastąpienie ich kotłami spełniającymi wymagania w zakresie emisji i sprawności cieplnej.

Podjęcie niniejszej uchwały ma na celu ochronę i poprawę stanu powietrza atmosferycznego poprzez ograniczenie emisji zanieczyszczeń do powietrza, w szczególności zanieczyszczeń pyłowych, pochodzących ze spalania paliwa stałego w piecach i kotłowniach pracujących na potrzeby centralnego ogrzewania.

Przedstawiony projekt uchwały jest zgodny z założeniami zawartymi w Planie gospodarki niskoemisyjnej dla miasta Iławy przyjętym uchwałą Nr XVII/150/15 Rady Miejskiej w Iławie z dnia 30 listopada 2015 r. w sprawie przyjęcia „Planu Gospodarki Niskoemisyjnej dla Ostródzko-Iławskiego Obszaru Funkcjonalnego”.

Burmistrz Miasta Ilawy**WNIOSEK**

o udzielenie dotacji celowej na zadanie związane ze zmianą systemu ogrzewania na ogrzewanie proekologiczne w budynkach mieszkalnych na terenie Miasta Ilawy

I. DANE WNIOSKODAWCY

1	Nazwisko i imię/ Pełna nazwa Wnioskodawcy	
2	Adres zamieszkania/siedziby Wnioskodawcy	
3	Adres do korespondencji	
4	Telefon kontaktowy, e-mail	
5	Forma prawna Wnioskodawcy (*):	- osoba fizyczna - wspólnota mieszkaniowa (* – właściwe zaznaczyć)
6	Bank Numer konta	
7	Dowód tożsamości	
8	PESEL	
9	REGON NIP	
10	Dane pełnomocnika	

II. INFORMACJE DOTYCZĄCE WNIOSKOWANEGO ZADANIA

Lokalizacja zadania	
Stan prawny nieruchomości, na której ma być realizowane zadanie (*)	- właściciel nieruchomości - współwłaściciel - inne (*) – właściwe zaznaczyć
Stan aktualny	
Indywidualna kotłownia węglowa o mocy	[kW]
Ilość palenisk na paliwo stałe	[szt.]
Ilość zużywanego paliwa w ciągu roku	[tony]
Powierzchnia ogrzewana lokalu	[m ²]
Czy budynek jest ocieplony i w jakim %	
Planowana do trwałej likwidacji ilość palenisk węglowych	
Opis planowanego zadania	
Planuję zmienić ogrzewanie węglowe na (*):	- podłączenie do sieci ciepłowniczej - ogrzewanie gazowe - ogrzewanie elektryczne - ogrzewanie olejowe - ogrzewanie paliwem stałym przy użyciu kotła spełniającego wymagania klasy 5 w zakresie emisji i sprawności cieplnej (*) – właściwe zaznaczyć
Opis zaawansowania zadania (np.: umowa z dysponentem sieci, dokumentacja techniczna	

III. REALIZACJA I FINANSOWANIE ZADANIA

1.	Planowane terminy realizacji zadania	termin rozpoczęcia	termin zakończenia
2.	Planowane źródła finansowania zadania i wysokość środków finansowych [zł]		
	środki własne		
	inne (podać źródło pochodzenia i ich wysokość – kredyt, pożyczka)		
	wnioskowana dotacja		
	całkowity koszt zadania		

Hawa, dnia

.....

podpis wnioskodawcy

IV. OŚWIADCZENIA

Oświadczam, że zapoznałem/am się z treścią uchwały Rady Miejskiej w Iławie Nr z dnia w sprawie przyjęcia regulaminu udzielania dotacji celowej na zadania związane ze zmianą systemu ogrzewania na ogrzewanie proekologiczne w budynkach mieszkalnych na terenie Miasta Iławy.

Iława, dnia

.....
podpis wnioskodawcy

Zgodnie z art. 24 ust. 1 ustawy z dnia 29 sierpnia 1997 r. o ochronie danych osobowych (t.j. Dz.U. z 2016, poz. 922) informuje się, że:

- 1) administratorem Pani/Pana danych osobowych jest Gmina Miejska Iława z siedzibą 14-200 Iława, ul. Niepodległości 13,**
- 2) posiada Pani/Pan prawo dostępu do treści swoich danych oraz ich poprawiania,**
- 3) podanie danych osobowych jest dobrowolne, ale niezbędne do wzięcia udziału w programie likwidacji niskiej emisji na terenie miasta Iławy oraz udzieleniu dotacji celowej na zmianę ogrzewania na ogrzewanie proekologiczne.**

V. ZAŁĄCZNIKI DO WNIOSKU (*)

- 1) kopia tytułu prawnego do nieruchomości,
- 2) kopia pisemnej zgody właściciela budynku na wykonanie modernizacji ogrzewania,
- 3) kopia uchwały wspólnoty – w przypadku gdy wnioskodawcą jest wspólnota mieszkaniowa,
- 4) kopia pozwolenia na budowę lub zgłoszenia robót budowlanych nie wymagających pozwolenia na budowę - jeżeli jest wymagane,
- 5) kopia umowy o dostawę gazu do celów grzewczych – w przypadku kotłów gazowych,
- 6) kopia umowy z operatorem sieci energetycznej – w przypadku instalacji ogrzewania elektrycznego,
- 7) kopia umowy przyłączeniowej, kopia umowy sprzedaży energii cieplnej – w przypadku przyłączenia do sieci ciepłowniczej,
- 8) pełnomocnictwo wraz z dowodem uiszczenia opłaty skarbowej

(*) – właściwe zaznaczyć

Ława, dnia

.....
podpis wnioskodawcy

.....
Wnioskodawca

.....
adres/siedziba
.....

WNIOSEK
o rozliczenie dotacji celowej z budżetu Miasta Hawy
na zadania związane ze zmianą systemu ogrzewania na ogrzewanie proekologiczne
w budynkach mieszkalnych

zgodnie z umową nr z dnia

I. CHARAKTERYSTYKA ZADANIA

1. Lokalizacja zadania

Hawa, ul. nr budynku

2. Liczba trwale zlikwidowanych palenisk węglowych

3. Powierzchnia ogrzewana lokalu [m²]

4. Moc zainstalowanego ogrzewania [kW]

5. Rodzaj zainstalowanego ogrzewania (właściwie zaznaczyć)

- 1) podłączenie do sieci ciepłowniczej
- 2) ogrzewanie gazowe
- 3) ogrzewanie elektryczne
- 4) ogrzewanie olejowe

II. PONIESIONE KOSZTY ZADANIA

1. Całkowity koszt zadania zł, słownie,

w tym :

1) wysokość dotacji uzyskanych z innych źródeł (wskazać źródło) - zł,
słownie

2) udokumentowane koszty własne - zł, słownie

3) dotacja z budżetu Miasta Hawy zł, słownie

III. TERMIN REALIZACJI CAŁEGO ZADANIA

1. Data rozpoczęcia

2. Data zakończenia

3. Data końcowego rozliczenia


IV. WYKAZ WYMAGANYCH DOKUMENTÓW

1. kopia certyfikatu emisyjno-energetycznego wydanego przez akredytowaną jednostkę oraz kopię dokumentacji techniczno-ruchowej kotła – w przypadku zakupu kotła opalanego paliwem stałym,
2. oświadczenie o likwidacji dotychczasowych urządzeń grzewczych,
3. kopia dowodu zakupu urządzenia grzewczego (rachunku, faktury) lub węzła cieplnego wystawionego na Wnioskodawcę, a w przypadku, gdy zakup urządzenia stanowił część modernizacji systemu grzewczego – dodatkowo kopię specyfikacji do rachunku lub faktury wystawionej przez sprzedawcę z wyszczególnieniem kosztów,
4. oryginał dowodu zakupu, o którym mowa wyżej do wglądu,
5. kopia opinii kominiarskiej – w przypadku ogrzewania gazem, olejem lub paliwem stałym,
6. kopia protokołów odbioru instalacji gazowej lub elektrycznej przez uprawnione jednostki lub osoby - w przypadku zmiany systemu ogrzewania związanego z montażem urządzeń grzewczych opalanych paliwem gazowym lub wykorzystujących energię elektryczną,
7. kopia protokołu odbioru węzła cieplnego podpisanego przez dostawcę ciepła w przypadku przyłączenia do sieci ciepłowniczej,
8. kopia protokołu odbioru robót montażowych kotłów olejowych i na paliwo stałe.

Ława, dnia

.....
podpis wnioskodawcy

Gmina Miasta Ławy
W PŁYNEŁO
27.03.2017

Uchwała Nr Data
Rady Miejskiej w Ławie Zet
z dnia 2017r. Prezjś 


**w sprawie dostosowania sieci szkół podstawowych i gimnazjów do nowego
ustroju szkolnego w Gminie Miejskiej Ława**

Na podstawie art. 18 ust. 2 pkt 15 ustawy z dnia 8 marca 1990 r. o samorządzie gminnym (Dz. U. z 2016 r., poz. 446, 1579, 1948) oraz art. 205 ust. 1 i ust. 4, a także art. 210 ust. 1, ust. 4 i ust. 5 ustawy z dnia 14 grudnia 2016 r. Przepisy wprowadzające ustawę – Prawo oświatowe (Dz. U. z 2017r. poz. 60) uchwała się co następuje:

§ 1.

1. Uchwała określa:

- 1) plan sieci publicznych szkół podstawowych prowadzonych przez Gminę Miejską Ława, a także granice obwodów publicznych szkół podstawowych, prowadzonych przez Gminę Miejską Ława, na okres od 1 września 2017r. do dnia 31 sierpnia 2019r., który stanowi **załącznik nr 1** do niniejszej uchwały;
- 2) plan sieci klas dotychczasowych gimnazjów prowadzonych w szkołach podstawowych prowadzonych przez Gminę Miejską Ława i klas publicznych gimnazjów prowadzonych na terenie Gminy Miejskiej Ława przez inne organy oraz granice obwodów klas dotychczasowych gimnazjów prowadzonych przez Gminę Miejską Ława i klas publicznych gimnazjów prowadzonych na terenie Gminy Miejskiej Ława przez inne organy, na okres od 1 września 2017r. do dnia 31 sierpnia 2019r., który stanowi **załącznik nr 2** do niniejszej uchwały;
- 3) projekt planu sieci publicznych ośmioletnich szkół podstawowych prowadzonych przez Gminę Miejską Ława oraz granice obwodów publicznych ośmioletnich szkół podstawowych prowadzonych przez Gminę Miejską Ława, od dnia 1 września 2019r., który stanowi **załącznik nr 3** do niniejszej uchwały;
- 4) warunki przekształcenia dotychczasowych gimnazjów prowadzonych przez Gminę Miejską Ława w ośmioletnie szkoły podstawowe;
- 5) miejsce realizacji obowiązku szkolnego dla uczniów niektórych oddziałów klas trzecich i klas szóstych Szkoły Podstawowej nr 3 z Oddziałami Integracyjnymi im. Polskich Olimpijczyków w Ławie, Szkoły Podstawowej nr 2 z Oddziałami Integracyjnymi im. Marii Konopnickiej w Ławie i Szkoły Podstawowej nr 4 im. Polskich Podróżników w Ławie, w latach szkolnych 2017/2018-2021/2022.


Karol Dobaniecki
radca prawny

§ 2.

Publiczne Gimnazjum Samorządowe nr 1 im. Mikołaja Kopernika z siedzibą przy ul. Kościuszki 2A, 14-200 Ława, przekształca się w ośmioletnią szkołę podstawową:

- 1) Nazwa szkoły: Szkoła Podstawowa nr 1 im. Mikołaja Kopernika w Ławie;
- 2) Siedziba szkoły: ul. Kościuszki 2A, 14-200 Ława;
- 3) Dzień rozpoczęcia działalności szkoły: 1 września 2017r.;
- 4) Rok szkolny, w którym rozpocznie się kształcenie w klasie I: 2017/2018;
- 5) Uczniom niektórych oddziałów klasy szóstej, którzy ukończą tę klasę w Szkole Podstawowej nr 3 z Oddziałami Integracyjnymi im. Polskich Olimpijczyków w Ławie, jako miejsce realizacji obowiązku szkolnego w klasach VII-VIII w latach 2017/2018 - 2021/2022, wskazuje się Szkołę Podstawową nr 1 im. Mikołaja Kopernika w Ławie przy ul. Kościuszki 2A.

§ 3.

Publiczne Gimnazjum Samorządowe nr 2 z Oddziałami Integracyjnymi im. Polskich Noblistów z siedzibą przy ul. Wiejskiej 11, 14-202 Ława, przekształca się w ośmioletnią szkołę podstawową:

- 1) Nazwa szkoły: Szkoła Podstawowa nr 5 z Oddziałami Integracyjnymi im. Polskich Noblistów w Ławie;
- 2) Siedziba szkoły: ul. Wiejska 11, 14-202 Ława;
- 3) Dzień rozpoczęcia działalności szkoły: 1 września 2017r.;
- 4) Rok szkolny, w którym rozpocznie się kształcenie w klasie I: 2017/2018.
- 5) Uczniom niektórych oddziałów klasy szóstej, którzy ukończą tę klasę w Szkole Podstawowej nr 2 z Oddziałami Integracyjnymi im. Marii Konopnickiej w Ławie i Szkole Podstawowej nr 4 im. Polskich Podróżników w Ławie, jako miejsce realizacji obowiązku szkolnego w klasach VII-VIII w latach 2017/2018- 2021/2022, wskazuje się Szkołę Podstawową nr 5 z Oddziałami Integracyjnymi im. Polskich Noblistów w Ławie przy ul. Wiejskiej 11.

§ 4.

Spełnienie obowiązku szkolnego przez uczniów, o których mowa w § 2 pkt. 5 i § 3 pkt. 5, nie będzie dotyczyło uczniów uczęszczających do oddziałów sportowych i oddziałów integracyjnych.

§ 5.

Jeżeli rodzice dzieci uczęszczających do Szkoły Podstawowej nr 2 w Ławie, Szkoły Podstawowej nr 3 w Ławie lub Szkoły Podstawowej nr 4 w Ławie zadeklarują chęć przeniesienia oddziałów uczniów, którzy ukończyli klasę III, do szkoły podstawowej przekształconej z gimnazjum w 8-letnią szkołę podstawową, organ prowadzący może wskazać miejsce realizacji obowiązku szkolnego tym uczniom od klasy IV do VIII w szkole podstawowej przekształconej z gimnazjum w 8-letnią szkołę podstawową. Wówczas okres wskazywania obowiązku szkolnego, o którym mowa

w § 2 pkt. 5 i § 3 pkt. 5 w szkole podstawowej powstałej w wyniku przekształcenia z gimnazjum ulegnie skróceniu.

§ 6.

Przewiduje się, że szkoły uzyskają pełną strukturę organizacyjną w następujących przedziałach czasowych:

- 1) Szkoły Podstawowe przekształcone w ośmioletnie szkoły podstawowe - w roku szkolnym 2018/2019;
- 2) Szkoły Podstawowe przekształcone z gimnazjów w ośmioletnie szkoły podstawowe – 2024/2025.

§ 7.

Niniejsza uchwała podlega podaniu do publicznej wiadomości poprzez umieszczenie jej na stronie Biuletynu Informacji Publicznej.

§ 8.

Uchwała wchodzi w życie po upływie 14 dni od dnia ogłoszenia w Dzienniku Urzędowym Województwa Warmińsko-Mazurskiego.

Uzasadnienie

Na podstawie art. 117 ust. 1 i art. 118 ust. 1 ustawy z dnia 11 stycznia 2017 r. Przepisy wprowadzające ustawę - Prawo oświatowe (Dz. U. poz. 60), z dniem 1 września 2017r. dotychczasowa sześcioletnia szkoła podstawowa stanie się ośmioletnią szkołą podstawową, a uczniowie klas I-VI dotychczasowej sześcioletniej szkoły podstawowej staną się uczniami odpowiednich klas ośmioletniej szkoły podstawowej. W konsekwencji powyższego, zgodnie z art. 127 ww. ustawy z dniem 1 września 2017 r. likwiduje się klasę I, natomiast w latach następnych kolejne klasy dotychczasowego gimnazjum, a na rok szkolny 2017/2018 nie przeprowadza się postępowania rekrutacyjnego dotychczasowego gimnazjum.

Gmina Miejska Łława jest organem prowadzącym dla dwóch publicznych gimnazjów, które funkcjonują samodzielnie. Ponadto na terenie Gminy Miejskiej Łława funkcjonuje Publiczne Gimnazjum przy Zespole Szkół Ogólnokształcących im. Stefana Żeromskiego w Łławie, dla którego organem prowadzącym jest Powiat Łławski. Mając na uwadze potrzebę zapewnienia miejsca realizacji obowiązku szkolnego wszystkim dzieciom zamieszkałym na terenie Gminy Miejskiej Łława, w oparciu o warunki demograficzne i możliwości infrastrukturalne panujące w Gminie, w wyniku wdrożenia reformy edukacji, dwa samodzielne gimnazja zostają przekształcone w ośmioletnie szkoły podstawowe. Publiczne gimnazjum przy Zespole Szkół Ogólnokształcących im. Stefana Żeromskiego w Łławie będzie prowadziło działalność do czasu wygaszenia wszystkich klas tj. w roku szkolnym 2017/2018 – kl. II i III, a w roku szkolnym 2018/2019 – kl. III.

W związku z wprowadzoną reformą Gmina Miejska Łława stosuje w okresie przejściowym rozwiązanie wynikające z art. 205 ustawy Przepisy wprowadzające ustawę – Prawo oświatowe tj. wskazuje uczniom niektórych oddziałów klas VI (poza oddziałami sportowymi i integracyjnymi), funkcjonujących w szkołach podstawowych, miejsce realizacji obowiązku szkolnego od kl. VII do VIII w publicznej szkole podstawowej powstałej w wyniku przekształcenia z gimnazjum. W roku szkolnym 2017/2018 nastąpi przeniesienie do 4 oddziałów z każdej szkoły podstawowej, natomiast w latach kolejnych maksymalnie do 4, 5 oddziałów. Takie rozwiązanie zapewni możliwość osiągnięcia pełnej struktury organizacyjnej szkół oraz pozwoli na stworzenie optymalnych warunków kształcenia uczniów w obecnie funkcjonujących szkołach podstawowych. Nie podjęcie tych działań spowodowałoby bardzo duży wzrost liczby oddziałów klas IV – VIII w tych szkołach, brak możliwości organizacji nauki dostosowanej do potrzeb uczniów i możliwości lokalowych szkoły.

Ponadto, na podstawie deklaracji rodziców uczniów, wskazuje się uczniom, którzy ukończyli klasę III w szkole podstawowej, miejsca realizacji obowiązku szkolnego od klasy IV do VIII w publicznej szkole podstawowej powstałej w wyniku przekształcenia z gimnazjum. Skutkiem takiego rozwiązania będzie skrócenie okresu wskazywania obowiązku szkolnego uczniom klas IV do VIII i klas VII do VIII w publicznej szkole podstawowej powstałej w wyniku przekształcenia z gimnazjum.

Granice obwodów szkół zostały opracowane we współpracy z dyrektorami szkół, których te zmiany dotyczą i zostały przez dyrektorów zaakceptowane. W kształtowaniu granic obwodów szkół wzięto pod uwagę zmiany urbanistyczne na terenie miasta, powstawanie nowych osiedli mieszkaniowych, obciążenie budynków szkół, dostosowanie do ich zasobów lokalowych oraz warunków demograficznych w

poszczególnych obwodach. Przyjęcie proponowanej sieci szkół zapewni możliwość realizacji obowiązku szkolnego w szkołach wskazanych w obwodzie, przeważnie w odległości do 3 km. W nielicznych przypadkach, gdy odległość wyniesie nieco powyżej 3 km Gmina będzie realizowała obowiązek wynikający z przepisu art. 39 ustawy prawo oświatowe.

W dniu 17 lutego br. Rada Gminy Miejskiej Ława podjęła uchwałę w sprawie projektu dostosowania sieci szkół podstawowych i gimnazjów, funkcjonujących na terenie Gminy Miejskiej Ława, do nowego ustroju szkolnego, która następnie została pozytywnie zaopiniowana przez Warmińsko – Mazurskiego Kuratora Oświaty. Uchwała została również przekazana, celem zaopiniowania, do związków zawodowych.

Zgodnie z art. 210 ust. 1 ustawy Przepisy wprowadzające ustawę – Prawo oświatowe (Dz. U. z 2017 poz. 60) Rada Miejska Ława zobowiązana została, po uzyskaniu pozytywnej opinii Kuratora Oświaty, do podjęcia uchwały w sprawie dostosowania sieci szkół podstawowych i gimnazjów do nowego ustroju szkolnego w terminie do 31 marca 2017r.

Załącznik nr 1. Plan sieci publicznych szkół podstawowych, a także granice obwodów publicznych szkół podstawowych, mających siedzibę na obszarze Gminy Miejskiej Hawa na okres od 1 września 2017r. do dnia 31 sierpnia 2019r.,

Lp.	Nazwa szkoły/ Stan organizacyjny	Adres siedziby szkoły, adresy ewentualnych innych lokalizacji prowadzenia zajęć dydaktycznych, wychowawczych i opiekuńczych	Granice obwodu szkoły*	
			rok szkolny 2017/2018	rok szkolny 2018/2019
1.	Szkoła Podstawowa nr 1 im. Mikolaja Kopernika w Hawie (Klasy I i następne kontynuujące naukę w tej szkole Od 01.09.2017-31.08.2018: Klasy I SP Klasy VII – przeniesione Od 01.09.2018-31.08.2019: Klasy I, II SP Klasy VII, VIII przeniesione)	ul. Kościuszki 2A 14-200 Hawa	Agrestowa, Bolesława Chrobrego, Czeresniowa, Księżnej Dobrawy, Gospodarska, Grunwaldzka, Kwiatowa, Łąkowa, Malinowa, Mieszka I, Morelowa, Kazimierza Odnowiciela, Ostródzka, Owocowa, Piastowska, Porzeczkowa, Poziomkowa, Produkcyjna, Rolna, Rzemieśnicza, Metropolity Andrzeja Szeptyckiego, Bolesława Śmiałego, Truskawkowa, Wiśniowa, Zielona, Ziemowita.	Agrestowa, Bolesława Chrobrego, Czeresniowa, Księżnej Dobrawy, Gospodarska, Grunwaldzka, Kwiatowa, Łąkowa, Malinowa, Mieszka I, Morelowa, Kazimierza Odnowiciela, Ostródzka, Owocowa, Piastowska, Porzeczkowa, Poziomkowa, Produkcyjna, Rolna, Rzemieśnicza, Metropolity Andrzeja Szeptyckiego, Bolesława Śmiałego, Truskawkowa, Wiśniowa, Zielona, Ziemowita.
2.	Szkoła Podstawowa nr 2 z Oddziałami Integracyjnymi im. Marii Konopnickiej w Hawie (Klasy I-VIII)	ul. Gen. Andersa 7 14-200 Hawa	Aleja Jana Pawła II (od ulicy Lubawskiej do torów kolejowych), gen. Władysława Andersa, Władysława Broniewskiego, Celna, Łukasza Cieplińskiego ps. „Plug”, Hieronima Dekutowskiego ps. „Zapora”, Długa, Dolna, Dworcowa, Mieczysława Dziemieszkiewicza ps. „Rój”, Henryka Flamego ps. „Bartek”, Józefa Franczaka ps. „Lalek”, Antoniego Hedy ps. „Szary”, Władysława Jagiełły,	Aleja Jana Pawła II (od ulicy Lubawskiej do torów kolejowych), gen. Władysława Andersa, Władysława Broniewskiego, Celna, Łukasza Cieplińskiego ps. „Plug”, Hieronima Dekutowskiego ps. „Zapora”, Długa, Dolna, Dworcowa, Mieczysława Dziemieszkiewicza ps. „Rój”, Henryka Flamego ps. „Bartek”, Józefa Franczaka ps. „Lalek”, Antoniego Hedy ps. „Szary”, Władysława Jagiełły,

			<p>Jerzego Jaskulskiego ps. „Zagończyk”, Kazimierza Kamińskiego ps. „Huzar”, Jana Kasprowicza, Kolejowa, Komunalna, Mikołaja Kopernika, Kresowa, Kręta, Krótka, Lubawska, Franciszka Niepokólczyckiego ps. „Halny”, Nowa, Ogrodowa, Piaskowa, Piekarska, rotmistrza Witolda Pileckiego, Poprzeczna, Przemysłowa, Danuty Siedzikówny ps. „Inka”, Słoneczna, Franciszka Smolki (od ul. Andersa do ul. Skłodowskiej), Jana III Sobieskiego (od ulicy Andersa do torów kolejowych), Stanisława Sojczyńskiego ps. „Warszyc”, Sosnowa, Zygmunta Szendzielarza ps. „Łupaszka”, Szeroka, Świerkowa, Towarowa, Usługowa, Warsztatowa, Wąska, Wojska Polskiego (od ul. Kardynała Stefana Wyszyńskiego do ul. Stefana Żeromskiego), kardynała Stefana Wyszyńskiego, Stefana Żeromskiego, Żołnierzy Wyklętych, Żwirowa.</p>	<p>Jerzego Jaskulskiego ps. „Zagończyk”, Kazimierza Kamińskiego ps. „Huzar”, Jana Kasprowicza, Kolejowa, Komunalna, Mikołaja Kopernika, Kresowa, Kręta, Krótka, Lubawska, Franciszka Niepokólczyckiego ps. „Halny”, Nowa, Ogrodowa, Piaskowa, Piekarska, rotmistrza Witolda Pileckiego, Poprzeczna, Przemysłowa, Danuty Siedzikówny ps. „Inka”, Słoneczna, Franciszka Smolki (od ul. Andersa do ul. Skłodowskiej), Jana III Sobieskiego (od ulicy Andersa do torów kolejowych), Stanisława Sojczyńskiego ps. „Warszyc”, Sosnowa, Zygmunta Szendzielarza ps. „Łupaszka”, Szeroka, Świerkowa, Towarowa, Usługowa, Warsztatowa, Wąska, Wojska Polskiego (od ul. Kardynała Stefana Wyszyńskiego do ul. Stefana Żeromskiego), kardynała Stefana Wyszyńskiego, Stefana Żeromskiego, Żołnierzy Wyklętych, Żwirowa.</p>
<p>3. Szkoła Podstawowa nr 3 z Oddziałami Integracyjnymi im. Polskich Olimpijczyków w Hawie (Klasy I-VIII)</p>	<p>ul. Niepodległości 11A 14-200 Hawa</p>	<p>Aleja Jana Pawła II (od torów kolejowych do ulicy Dąbrowskiego), Aleja Pojednania, rotmistrza Józefa Alickiego, Władysława Bandurskiego, Norberta Barlickiego, św. Andrzeja Boboli, Wojciecha Bogusławskiego, Jana Brzechwy, Józefa Chełmońskiego, Karola Chodkiewicza, Fryderyka Chopina, Jarosława Dąbrowskiego, Działkowców, Juliana Fałata, Aleksandra Gierzyńskiego, Gustawa Gizewiusza, Mariana Gotowca, Artura Grottgera, Kazimierza Jagiellończyka, Michała Kajki, Jana Kochanowskiego, Marii Konopnickiej, Konstytucji 3 Maja, Wojciecha Kossaka, Kościelna, Tadeusza Kościuszki, Józefa Ignacego Kraszewskiego, Królowej Jadwigi, Lipowa, Lipowy Dwór, Kornelia Makuszyńskiego, Jacka Malczewskiego, Jana Matejki, Mazurska, Ludwika Mierosławskiego, Krzysztofa Celestyna Mrongowiusza, Gabriela</p>	<p>Aleja Jana Pawła II (od torów kolejowych do ulicy Dąbrowskiego), Aleja Pojednania, rotmistrza Józefa Alickiego, Władysława Bandurskiego, Norberta Barlickiego, św. Andrzeja Boboli, Wojciecha Bogusławskiego, Jana Brzechwy, Józefa Chełmońskiego, Karola Chodkiewicza, Fryderyka Chopina, Jarosława Dąbrowskiego, Działkowców, Juliana Fałata, Aleksandra Gierzyńskiego, Gustawa Gizewiusza, Mariana Gotowca, Artura Grottgera, Kazimierza Jagiellończyka, Michała Kajki, Jana Kochanowskiego, Marii Konopnickiej, Konstytucji 3 Maja, Wojciecha Kossaka, Kościelna, Tadeusza Kościuszki, Józefa Ignacego Kraszewskiego, Królowej Jadwigi, Lipowa, Lipowy Dwór, Kornelia Makuszyńskiego, Jacka Malczewskiego, Jana Matejki, Mazurska, Ludwika Mierosławskiego, Krzysztofa Celestyna Mrongowiusza, Gabriela</p>	

			<p>Narutowicza, Niepodległości, Obrońców Westerplatte, Ignacego Paderewskiego, Piażowa, Polna, Bolesława Prusa, Mikołaja Reja, Władysława Reymonta, Ireny Sendlerowej, Henryka Sienkiewicza, gen. Władysława Sikorskiego, Piotra Skargi, Juliusza Słowackiego, Jana III Sobieskiego (od torów kolejowych do ul. Królowej Jadwigi), Ludwika Solńskiego, mjr. Henryka Sucharskiego, Sybiraków, Juliana Tuwima, Melchiora Wańkowicza, Wielka Żuława, Józefa Wybickiego, Leona Wyczółkowskiego, Stanisława Wyspiańskiego, Zalewska, Marii Zientary-Malewskiej.</p>	<p>Narutowicza, Niepodległości, Obrońców Westerplatte, Ignacego Paderewskiego, Piażowa, Polna, Bolesława Prusa, Mikołaja Reja, Władysława Reymonta, Ireny Sendlerowej, Henryka Sienkiewicza, gen. Władysława Sikorskiego, Piotra Skargi, Juliusza Słowackiego, Jana III Sobieskiego (od torów kolejowych do ul. Królowej Jadwigi), Ludwika Solńskiego, mjr. Henryka Sucharskiego, Sybiraków, Juliana Tuwima, Melchiora Wańkowicza, Wielka Żuława, Józefa Wybickiego, Leona Wyczółkowskiego, Stanisława Wyspiańskiego, Zalewska, Marii Zientary-Malewskiej.</p>	<p>Narutowicza, Niepodległości, Obrońców Westerplatte, Ignacego Paderewskiego, Piażowa, Polna, Bolesława Prusa, Mikołaja Reja, Władysława Reymonta, Ireny Sendlerowej, Henryka Sienkiewicza, gen. Władysława Sikorskiego, Piotra Skargi, Juliusza Słowackiego, Jana III Sobieskiego (od torów kolejowych do ul. Królowej Jadwigi), Ludwika Solńskiego, mjr. Henryka Sucharskiego, Sybiraków, Juliana Tuwima, Melchiora Wańkowicza, Wielka Żuława, Józefa Wybickiego, Leona Wyczółkowskiego, Stanisława Wyspiańskiego, Zalewska, Marii Zientary-Malewskiej.</p>
4.	<p>Szkoła Podstawowa nr 4 im. Polskich Podróżników w Iławie (Klasy I-VIII)</p>	<p>ul. Skłodowskiej 31 14-200 Iława</p>	<p>Adama Asnyka, Emilia Behringa, Boczno – Górna, Brata Alberta, Brzozowa, Górna, gen. Stanisława Maczka, 1 Maja, Seweryna Pieniężnego, Podlesna, Radomska, dr Teofila Rzepnikowskiego, Marii Skłodowskiej – Curie, Franciszka Smolki (od ul. Skłodowskiej do ul. Wodnej), Wodna, Wojska Polskiego (od ul. Stefana Żeromskiego do granic miasta).</p>	<p>Adama Asnyka, Emilia Behringa, Boczno – Górna, Brata Alberta, Brzozowa, Górna, gen. Stanisława Maczka, 1 Maja, Seweryna Pieniężnego, Podlesna, Radomska, dr Teofila Rzepnikowskiego, Marii Skłodowskiej – Curie, Franciszka Smolki (od ul. Skłodowskiej do ul. Wodnej), Wodna, Wojska Polskiego (od ul. Stefana Żeromskiego do granic miasta).</p>	<p>Adama Asnyka, Emilia Behringa, Boczno – Górna, Brata Alberta, Brzozowa, Górna, gen. Stanisława Maczka, 1 Maja, Seweryna Pieniężnego, Podlesna, Radomska, dr Teofila Rzepnikowskiego, Marii Skłodowskiej – Curie, Franciszka Smolki (od ul. Skłodowskiej do ul. Wodnej), Wodna, Wojska Polskiego (od ul. Stefana Żeromskiego do granic miasta).</p>
5.	<p>Szkoła Podstawowa nr 5 z Oddziałami Integracyjnymi im. Polskich Noblistów w Iławie (Klasy I i następne kontynuujące naukę w tej szkole Od 01.09.2017-31.08.2018: Klasy I SP Klasy VII – przeniesione Od 01.09.2018-31.08.2019: Klasy I, II SP Klasy VII, VIII przeniesione)</p>	<p>ul. Wiejska 11 14-202 Iława</p>	<p>Krzysztofa Kamila Baczyńskiego, Biskupska, Brodnicka, Bulwar Jana Pawła II, Bydgoska, Chełmińska, Działdowska, Elbląska, Gdańska, Grudziądzka, Jasielska, Kętrzyńska, Kwidzyńska, Malborska, Adama Mickiewicza, Mławska, Nowomiejska, gen. Leopolda Okulickiego, Plac Gdański, Stacyjna, Suska, Sztumska, Toruńska, Wiejska.</p>	<p>Krzysztofa Kamila Baczyńskiego, Biskupska, Brodnicka, Bulwar Jana Pawła II, Bydgoska, Chełmińska, Działdowska, Elbląska, Gdańska, Grudziądzka, Jasielska, Kętrzyńska, Kwidzyńska, Malborska, Adama Mickiewicza, Mławska, Nowomiejska, gen. Leopolda Okulickiego, Plac Gdański, Stacyjna, Suska, Sztumska, Toruńska, Wiejska.</p>	<p>Krzysztofa Kamila Baczyńskiego, Biskupska, Brodnicka, Bulwar Jana Pawła II, Bydgoska, Chełmińska, Działdowska, Elbląska, Gdańska, Grudziądzka, Jasielska, Kętrzyńska, Kwidzyńska, Malborska, Adama Mickiewicza, Mławska, Nowomiejska, gen. Leopolda Okulickiego, Plac Gdański, Stacyjna, Suska, Sztumska, Toruńska, Wiejska.</p>

*dotyczy klas I i następnych kontynuujących naukę w tej szkole.

Załącznik nr 2. Plan sieci klas dotychczasowych gimnazjów prowadzonych w szkołach podstawowych prowadzonych przez Gminę Miejską Iława i dotychczasowych gimnazjów prowadzonych na terenie Gminy Miejskiej Iława przez inne organy oraz granice obwodów klas dotychczasowych gimnazjów prowadzonych przez Gminę Miejską Iława i dotychczasowych gimnazjów prowadzonych na terenie Gminy Miejskiej Iława przez inne organy, na okres od 1 września 2017r. do dnia 31 sierpnia 2019r.

Lp.	Nazwa szkoły/ Stan organizacyjny	Adres siedziby szkoły, adresy ewentualnych innych lokalizacji prowadzenia zajęć dydaktycznych, wychowawczych i opiekuńczych	Granice obwodu szkoły	
			rok szkolny 2017/2018	rok szkolny 2018/2019
1.	klasy publicznego Gimnazjum Samorządowego nr 1 im. Mikołaja Kopernika w Iławie, prowadzone w publicznej Szkole Podstawowej nr 1 im. Mikołaja Kopernika w Iławie (01.09.2017-31.08.2018: Klasy II, III – gimnazjum 01.09.2018-31.08.2019: Klasy III – gimnazjum)	ul. Kościuszki 2A 14-200 Iława	Agrestowa, Aleja Jana Pawła II (od torów kolejowych do ul. Dąbrowskiego), Aleja Pojednania, rotmistrza Józefa Alickiego, Norberta Bartlickiego, Św. Andrzeja Boboli, Wojciecha Bogusławskiego, Jana Brzechwy, Józefa Chełmońskiego, Fryderyka Chopina, Bolesława Chrobrego, Czeresniowa, Jarosława Dąbrowskiego, Działkowców, Juliana Fałata, Aleksandra Gierymskiego, Gustawa Gizewiusza, Gospodarska, Mariana Gotowca, Artura Grottgera, Grunwaldzka, Kazimierza Jagiellończyka, Władysława Jagiełły, Michała Kajki, Jana Kochanowskiego, Marii Konopnickiej, Wojciecha Kossaka, Tadeusza Kościuszki, Józefa Ignacego Kraszewskiego, Królowej Jadwigi, Księżnej Dobrawy, Kwiatowa,	Agrestowa, Aleja Jana Pawła II (od torów kolejowych do ul. Dąbrowskiego), Aleja Pojednania, rotmistrza Józefa Alickiego, Norberta Bartlickiego, Św. Andrzeja Boboli, Wojciecha Bogusławskiego, Jana Brzechwy, Józefa Chełmońskiego, Fryderyka Chopina, Bolesława Chrobrego, Czeresniowa, Jarosława Dąbrowskiego, Działkowców, Juliana Fałata, Aleksandra Gierymskiego, Gustawa Gizewiusza, Gospodarska, Mariana Gotowca, Artura Grottgera, Grunwaldzka, Kazimierza Jagiellończyka, Władysława Jagiełły, Michała Kajki, Jana Kochanowskiego, Marii Konopnickiej, Wojciecha Kossaka, Tadeusza Kościuszki, Józefa Ignacego Kraszewskiego, Królowej Jadwigi, Księżnej Dobrawy, Kwiatowa,

			<p>Lipowa, Lipowy Dwór, Łąkowa, Kornela Makuszyńskiego, Jacka Malczewskiego, Malinowa; Jana Matejki, Mieszka I, Morełowa, Krzysztofa Celestyna Mrongowiusza, Gabriela Narutowicza, Niepodległości, Obrońców Westerplatte, Kazimierza Odnowiciela, Ostróżka, Owocowa, Ignacego Paderewskiego, Piastowska, Polna, Porzeczkowa, Poziomkowa, Produkcyjna, Przemysłowa, Bolesława Prusa, Mikołaja Reja, Władysława Reymonta, Rolna, Rzemieślnicza, gen. Władysława Sikorskiego, Juliusza Słowackiego, Jana III Sobieskiego (od torów kolejowych do ul. Królowej Jadwigi), Ludwika Solńskiego, mjr Henryka Sucharskiego, Sybiraków, Metropolity Andrzeja Szeptyckiego, Bolesława Śmiałego, Truskawkowa, Juliana Tuwima, Melchiora Wańkowicza, Wielka Żuława, Wiśniowa, Józefa Wybickiego, Leona Wyczółkowskiego, Stanisława Wyspiańskiego, Zalewska, Zielona, Ziemowita, Marii Zientary-Malewskiej.</p>	<p>Lipowa, Lipowy Dwór, Łąkowa, Kornela Makuszyńskiego, Jacka Malczewskiego, Malinowa; Jana Matejki, Mieszka I, Morełowa, Krzysztofa Celestyna Mrongowiusza, Gabriela Narutowicza, Niepodległości, Obrońców Westerplatte, Kazimierza Odnowiciela, Ostróżka, Owocowa, Ignacego Paderewskiego, Piastowska, Polna, Porzeczkowa, Poziomkowa, Produkcyjna, Przemysłowa, Bolesława Prusa, Mikołaja Reja, Władysława Reymonta, Rolna, Rzemieślnicza, gen. Władysława Sikorskiego, Juliusza Słowackiego, Jana III Sobieskiego (od torów kolejowych do ul. Królowej Jadwigi), Ludwika Solńskiego, mjr Henryka Sucharskiego, Sybiraków, Metropolity Andrzeja Szeptyckiego, Bolesława Śmiałego, Truskawkowa, Juliana Tuwima, Melchiora Wańkowicza, Wielka Żuława, Wiśniowa, Józefa Wybickiego, Leona Wyczółkowskiego, Stanisława Wyspiańskiego, Zalewska, Zielona, Ziemowita, Marii Zientary-Malewskiej.</p>
--	--	--	---	---

2.	<p>klasy publicznego Gimnazjum Samorządowego nr 2 z Oddziałami Integracyjnymi im. Polskich Noblistów w Iławie, prowadzone w publicznej Szkole Podstawowej nr 5 z Oddziałami Integracyjnymi im. Polskich Noblistów w Iławie</p> <p><u>01.09.2017-31.08.2018:</u> Klasy II, III – gimnazjum</p> <p><u>01.09.2018-31.08.2019:</u> Klasy III – gimnazjum)</p>	<p>ul. Wiejska 11 14-202 Iława</p>	<p>Aleja Jana Pawła II (od ul. Lubawskiej do torów kolejowych), gen. Władysława Andersa, Adama Asnyka, Krzysztofa Kamila Baczyńskiego, Emilia Behringa, Biskupska, Boczo - Górna, Brata Alberta, Brodnicka, Władysława Broniewskiego, Brzozowa, Bydgoska, Celna, Chełmińska, Długa, Dolna, Dworcowa, Działdowska, Elbląska, Gdańska, Górna, Grudziądzka, Jasielska, Jana Kasprowicza, Kętrzyńska, Kolejowa, Komunalna, Mikołaja Kopernika, Kresowa, Kręta, Krótka, Kwidzińska, Lubawska, gen Stanisława Maczka, 1 Maja, Malborska, Mławska, Nowa, Nowomiejska, Ogrodowa, gen. Leopolda Okulickiego, Piaskowa, Piekarska, Seweryna Pieniężnego, Plac Gdański, Podleśna, Poprzeczna, Radomska, Dr Teofila Rzepnikowskiego, Marii Skłodowskiej - Curie, Słoneczna, Franciszka Smolki, Jana III Sobieskiego (od ulicy Andersa do torów kolejowych), Sosnowa, Suska, Szeroka, Sztumska, Świerkowa, Toruńska, Towarowa, Ustugowa, Warsztatowa, Wąska, Wiejska, Wodna, Wojska Polskiego, kardynała Stefana Wyszyńskiego, Stefana Żeromskiego, Żwirowa.</p>
			<p>Aleja Jana Pawła II (od ul. Lubawskiej do torów kolejowych), gen. Władysława Andersa, Adama Asnyka, Krzysztofa Kamila Baczyńskiego, Emilia Behringa, Biskupska, Boczo - Górna, Brata Alberta, Brodnicka, Władysława Broniewskiego, Brzozowa, Bydgoska, Celna, Chełmińska, Długa, Dolna, Dworcowa, Działdowska, Elbląska, Gdańska, Górna, Grudziądzka, Jasielska, Jana Kasprowicza, Kętrzyńska, Kolejowa, Komunalna, Mikołaja Kopernika, Kresowa, Kręta, Krótka, Kwidzińska, Lubawska, gen Stanisława Maczka, 1 Maja, Malborska, Mławska, Nowa, Nowomiejska, Ogrodowa, gen. Leopolda Okulickiego, Piaskowa, Piekarska, Seweryna Pieniężnego, Plac Gdański, Podleśna, Poprzeczna, Radomska, Dr Teofila Rzepnikowskiego, Marii Skłodowskiej - Curie, Słoneczna, Franciszka Smolki, Jana III Sobieskiego (od ulicy Andersa do torów kolejowych), Sosnowa, Suska, Szeroka, Sztumska, Świerkowa, Toruńska, Towarowa, Ustugowa, Warsztatowa, Wąska, Wiejska, Wodna, Wojska Polskiego, kardynała Stefana Wyszyńskiego, Stefana Żeromskiego, Żwirowa.</p>

3.	Gimnazjum przy Zespole Szkół Ogólnokształcących im. Stefana Żeromskiego w Iławie *	ul. Henryka Sienkiewicza I, 14-200 Iława	Władysława Bandurskiego, Karola Chodkiewicza, Konstytucji 3 Maja, Kościelna, Mazurska, Adama Mickiewicza, Ludwika Mierostawskiego, Płażowa, Piotra Skargi, Henryka Sienkiewicza, Stacyjna.	Władysława Bandurskiego, Karola Chodkiewicza, Konstytucji 3 Maja, Kościelna, Mazurska, Adama Mickiewicza, Ludwika Mierostawskiego, Płażowa, Piotra Skargi, Henryka Sienkiewicza, Stacyjna.
----	--	--	--	--

* Organem prowadzącym jest Powiat Iławski


Załącznik nr 3. Projekt planu sieci publicznych ośmioletnich szkół podstawowych prowadzonych przez Gminę Miejską Hława oraz granice obwodów publicznych ośmioletnich szkół podstawowych, prowadzonych przez Gminę Miejską Hława, od dnia 1 września 2019r.

Lp.	Nazwa szkoły	Adres siedziby szkoły, adresy ewentualnych innych lokalizacji prowadzenia zajęć dydaktycznych, wychowawczych i opiekuńczych	Projekt granic obwodu szkoły od dnia 1 września 2019r.*
1.	Szkoła Podstawowa nr 1 im. Mikołaja Kopernika w Hławie	ul. Kościuszki 2A 14-200 Hława	Agrestowa, Bolesława Chrobrego, Czeresniowa, Księżnej Dobrawy, Gospodarska, Grunwaldzka, Kwiatowa, Łąkowa, Malinowa, Mieszka I, Morełowa, Kazimierza Odnowiciela, Ostrońska, Owocowa, Piastowska, Porzeczkowa, Poziomkowa, Produkcyjna, Rolna, Rzemieślnicza, Metropolity Andrzeja Szeptyckiego, Bolesława Śmiałego, Truskawkowa, Wiśniowa, Zielona, Ziemiowita.
2.	Szkoła Podstawowa nr 2 z Oddziałami Integracyjnymi im. Marii Konopnickiej w Hławie	ul. Gen. Andersa 7 14-200 Hława	Aleja Jana Pawła II (od ulicy Lubawskiej do torów kolejowych), gen. Władysława Andersa, Władysława Broniewskiego, Celna, Łukasza Cieplińskiego ps. „Pług”, Hieronima Dekutowskiego ps. „Zapora”, Długa, Dolna, Dworcowa, Mieczysława Dziemiszewicza ps. „Rój”, Henryka Flamego ps. „Bartek”, Józefa Franczaka ps. „Lalek”, Antoniego Hedy ps. „Szary”, Władysława Jagiełły, Jerzego Jaskulskiego ps. „Zagończyk”, Kazimierza Kamińskiego ps. „Huzar”, Jana Kasprowicza, Kolejowa, Komunalna, Mikołaja Kopernika, Kresowa, Kręta, Krótka, Lubawska, Franciszka Niepokólczyckiego ps. „Halny”, Nowa, Ogródowa, Piaskowa, Piekarska, rotmistrza Witolda Pileckiego, Poprzeczna, Przemysłowa, Danuty Siedzikówny ps. „Inka”, Stoneczna, Franciszka Smolki (od ul. Andersa do ul. Skłodowskiej), Jana III Sobieskiego (od ulicy Andersa do torów kolejowych), Stanisława Sojczyńskiego ps. „Warszyc”, Sosnowa, Zygmunta Szendzielarza ps. „Łupaszka”, Szeroka, Świerkowa, Towarowa, Usługowa, Warszawska, Wąska, Wojska Polskiego (od ul. Kardynała Stefana Wyszyńskiego do ul. Stefana Żeromskiego), kardynała Stefana Wyszyńskiego, Stefana

3.	Szkoła Podstawowa nr 3 z Oddziałami Integracyjnymi im. Polskich Olimpijczyków w Iławie	ul. Niepodległości 11A 14-200 Iława	<p>Żeromskiego, Żołnierzy Wyklętych, Żwirowa.</p> <p>Aleja Jana Pawła II (od torów kolejowych do ulicy Dąbrowskiego), Aleja Pojednania, rotmistrza Józefa Alickiego, Władysława Bandurskiego, Norberta Bartlickiego, św. Andrzeja Boboli, Wojciecha Bogusławskiego, Jana Brzechwy, Józefa Chetmońskiego, Karola Chodkiewicza, Fryderyka Chopina, Jarostawa Dąbrowskiego, Dziatkowców, Juliana Fałata, Aleksandra Gierymskiego, Gustawa Gizewiusza, Mariana Gotowca, Artura Grotgera, Kazimierza Jagiellończyka, Michała Kajki, Jana Kochanowskiego, Marii Konopnickiej, Konstytucji 3 Maja, Wojciecha Kossaka, Kościelna, Tadeusza Kościuszki, Józefa Ignacego Kraszewskiego, Królowej Jadwigi, Lipowa, Lipowy Dwór, Kornela Makuszyńskiego, Jacka Malczewskiego, Jana Matejki, Mazurska, Ludwika Mierosławskiego, Krzysztofa Celestyna Mrogonowiusza, Gabriela Narutowicza, Niepodległości, Obrońców Westerplatte, Ignacego Paderewskiego, Piażowa, Połna, Bolesława Prusa, Mikołaja Reja, Władysława Reymonta, Ireny Sendlerowej, Henryka Sienkiewicza, gen. Władysława Sikorskiego, Piotra Skargi, Juliusza Słowackiego, Jana III Sobieskiego (od torów kolejowych do ul. Królowej Jadwigi), Ludwika Solskiego, mjr. Henryka Sucharskiego, Sybiraków, Juliana Tuwima, Melchiora Wańkowicza, Wielka Żuława, Józefa Wybickiego, Leona Wyczółkowskiego, Stanisława Wyspiańskiego, Zalewska, Marii Zientary-Małewskiej.</p> <p>Adama Asnyka, Emilia Behringa, Boczo – Górna, Brata Alberta, Brzozowa, Górna, gen. Stanisława Maczka, 1 Maja, Seweryna Pieniężnego, Podleśna, Radomska, dr Teofila Rzepnikowskiego, Marii Skłodowskiej – Curie, Franciszka Smolki (od ul. Skłodowskiej do ul. Wodnej), Wodna, Wojska Polskiego (od ul. Stefana Żeromskiego do granic miasta).</p> <p>Krzysztofa Kamila Baczynskiego, Biskupska, Brodnicka, Bulwar Jana Pawła II, Bydgoska, Chetmińska, Działdowska, Elbląska, Gdańska, Grudziądzka, Jasielska, Kętrzyńska, Kwidzyńska, Malborska, Adama Mickiewicza, Mławska, Nowomiejska, gen. Leopolda Okulickiego, Plac Gdański, Stacyjna, Suska, Szumska, Toruńska, Wiejska.</p>
4.	Szkoła Podstawowa nr 4 im. Polskich Podróżników w Iławie	ul. Skłodowskiej 31 14-200 Iława	
5.	Szkoła Podstawowa nr 5 z Oddziałami Integracyjnymi im. Polskich Noblistów w Iławie	ul. Wiejska 11 14-202 Iława	

*dotyczy klas I i następnych kontynuujących naukę w tej szkole.

Wielki Ośrodek Pomocy Społecznej
ul. Grunwaldzka 6 A
14-200 Iława
tel./fax 89 648 41 24
NIP 744-000-49-45, Regon 004450214



Iława, dnia 6 marca 2017 r.

MOPS.D.0710 - 5/2017

**Przewodniczący
Rady Miejskiej w Iławie**

Wniosek

w sprawie: podjęcia przez Radę Miejską w Iławie uchwały w sprawie ustalenia zasad ponoszenia odpłatności za pobyt w ośrodkach wsparcia będących schroniskami dla bezdomnych

Uzasadnienie

Zgodnie z ustawą o pomocy społecznej udzielenie schronienia osobom tego pozbawionym, w tym bezdomnym, jest zadaniem własnym gminy o charakterze obowiązkowym. Stanowi rodzaj świadczenia niepieniężnego przysługującego osobom, które nie są w stanie zapewnić sobie miejsca noclegowego we własnym zakresie z różnych powodów.

Art. 97 ust. 5 ustawy o pomocy społecznej nakłada na radę gminy obowiązek określenia w drodze uchwały szczegółowych zasad ponoszenia odpłatności za pobyt w ośrodkach wsparcia. Na tej podstawie podmiot kierujący w uzgodnieniu z osobą kierowaną, uwzględniając przyznany jej zakres usług, ustala opłatę za pobyt w ośrodkach wsparcia będących schroniskami dla osób bezdomnych.

Uchwała w proponowanej wersji pozwoli na prawidłową realizację zadania wynikającego z ustawy o pomocy społecznej.

W związku z powyższym podjęcie niniejszej uchwały jest w pełni zasadne.

W załączeniu:
Projekt uchwały

Z poważaniem
DYREKTOR
Wielkiego Ośrodka Pomocy Społecznej
w Iławie

mgr Renata Kasprzycka

**Uchwała Nr .../.../17
Rady Miejskiej w Iławie
z dnia ... lutego 2017 r.**

w sprawie ustalenia zasad ponoszenia odpłatności za pobyt w ośrodkach wsparcia będących schroniskami dla bezdomnych.

Na podstawie art.18 ust. 2 pkt. 15, art. 41 ust. 1 ustawy z dnia 8 marca 1990 r. o samorządzie gminnym (jednolity tekst: Dz.U.z 2016r., poz 446 z późn. zm.) oraz art. 97 ust. 1. i 5 w zw. z art.51 ust.4 ustawy z dnia 12 marca 2014r.o pomocy społecznej (jednolity tekst: Dz.U. z 2016 r. poz.930 z późn. zm.) Rada Miejska w Iławie uchwala, co następuje:

§ 1. 1. Ustala się zasady ponoszenia odpłatności za pobyt w ośrodkach wsparcia – schroniskach dla bezdomnych udzielających schronienia osobom bezdomnym z terenu miasta Iławy.

2. Za pobyt w ośrodku wsparcia – schronisku mieszkaniec jest obowiązany do ponoszenia częściowych kosztów utrzymania tego mieszkania proporcjonalnie do swoich dochodów, na zasadach określonych w niniejszej uchwale.

§ 2. 1. Pomoc w formie nieodpłatnego schronienia przysługuje osobom tego pozbawionym, w tym bezdomnym, które ostatnie stałe miejsce zameldowania miały na terenie miasta Iława, nie posiadającym własnego źródła dochodu.

2. Osoby dysponujące własnym dochodem, ponoszą odpłatność za pobyt w ośrodku wsparcia zgodnie z tabelą z § 3 niniejszej uchwały.

§ 3. Odpłatność za pobyt w schronisku dla bezdomnych ustala się następująco:

Dochód na osobę zgodnie z kryterium dochodowym określonym w art.8 ust.1 ustawy o pomocy społecznej	Procentowa (%) wysokość miesięcznej odpłatności, naliczanej od kwoty kosztów utrzymania mieszkańca w danym ośrodku wsparcia
Do 100 %	Bez odpłatności
Powyżej 100 % do 120 %	20%
Powyżej 120 % do 160 %	40%
Powyżej 160 % do 200 %	50 %
Powyżej 200 % do 240 %	70 %
Powyżej 240 % do 300 %	90 %
Powyżej 300%	100 %

§ 4. 1. Odpłatność ustala się na czas określony za każdy miesiąc kalendarzowy pobytu.

2. W przypadku, gdy pobyt mieszkańca nie obejmuje pełnego miesiąca kalendarzowego, odpłatność oblicza się dzieląc kwotę odpłatności wynikającą z tabeli przez liczbę dni w danym miesiącu i mnożąc przez liczbę dni pobytu.

§ 5. Wykonanie uchwały powierza się Burmistrzowi Miasta Iława.

§ 6. Uchwała wchodzi w życie po upływie 14 dni od dnia ogłoszenia w Dzienniku Urzędowym Województwa Warmińsko- Mazurskiego.

*Ala Maria Zastrow
fona - pr*

Iława, 01.02.2017

RADCA
NY
Iława
01.02.2017

UZASADNIENIE

Zgodnie z ustawą o pomocy społecznej udzielenie schronienia osobom tego pozbawionym, w tym bezdomnym, jest zadaniem własnym gminy o charakterze obowiązkowym. Stanowi rodzaj świadczenia niepieniężnego przysługującego osobom, które nie są w stanie zapewnić sobie miejsca noclegowego we własnym zakresie z różnych powodów.

Zgodnie z art. 97 ust. 5 ustawy o pomocy społecznej rada gminy w drodze uchwały określa szczegółowe zasady ponoszenia odpłatności za pobyt w ośrodkach wsparcia i mieszkaniach chronionych. Na tej podstawie podmiot kierujący w uzgodnieniu z osobą kierowaną, uwzględniając przyznany jej zakres usług, ustala opłatę za pobyt w ośrodku wsparcia będącymi schroniskami dla osób bezdomnych.

W zaproponowanej tabeli nie są pobierane opłaty w stosunku do osób o dochodach nie przekraczających kryterium dochodowego zgodnie z zapisami art. 97 ust. 1 ustawy o pomocy społecznej: „osoby nie ponoszą opłat, jeżeli dochód osoby (...) nie przekracza kryterium dochodowego”. Wśród świadczeniobiorców korzystających z tych form pomocy mogą pojawić się osoby posiadające własne dochody, które przekraczają kryterium dochodowe, stąd w pełni uzasadniona staje się konieczność określenia przez Radę Miejską, jako organu właściwego, zasad odpłatności za korzystanie z tych form pomocy.

Uchwała w proponowanej wersji pozwoli na prawidłową realizację zadania wynikającego z ustawy o pomocy społecznej. W związku z powyższym podjęcie niniejszej uchwały jest w pełni zasadne.

Projekt

z dnia 21 marca 2017 r.
Zatwierdzony przez

**UCHWAŁA NR XXXVIII /2017
RADY MIEJSKIEJ W IŁAWIE**

z dnia 27 marca 2017 r.

w sprawie wieloletniego planu rozwoju i modernizacji urządzeń wodociągowych i urządzeń kanalizacyjnych „Iławskich Wodociągów” spółki z ograniczoną odpowiedzialnością na lata 2017-2018

Na podstawie art. 7 ust. 1 pkt. 3 i art. 18 ust. 2 pkt 15 ustawy z dnia 8 marca 1990 r. o samorządzie gminnym (tekst jednolity: Dz. U. 2016 r. 446 z późn. zm.) i art. 21 ust. 4 ustawy z dnia 7 czerwca 2001 r. o zbiorowym zaopatrzeniu w wodę i zbiorowym odprowadzaniu ścieków (tekst jednolity: Dz. U. 2017.328), Rada Miejska w Iławie uchwala, co następuje:

§ 1. Uchwala się wieloletni plan rozwoju modernizacji urządzeń wodociągowych i urządzeń kanalizacyjnych „Iławskich Wodociągów” spółki z o. o. na lata 2017-2018 stanowiący załącznik do uchwały.

§ 2. Wykonanie uchwały powierza się Burmistrzowi Miasta Iławy.

§ 3. Uchwała wchodzi w życie z dniem podjęcia.

PODINSPEKTOR


Tadeusz Bieńkowski



Sprawdzona pod względem
formalno-prawnym

RADCA PRAWNY
Jacek Drzystek

Załącznik do Uchwały Nr XXXVIII/ /2017
Rady Miejskiej w Ilawie
z dnia 27 marca 2017 r.

Wieloletni plan rozwoju i modernizacji urządzeń wodociągowych i urządzeń kanalizacyjnych ilawskich Wodociągów spółki z ograniczoną odpowiedzialnością na lata 2017-2018

Lp.	Nazwa zadania inwestycyjnego	Wartość netto w PLN	termin realizacja	Rok/wartość	źródła finansowania
Dział sieci wodociągowe					
1.	Spięcie sieci wodociągowej fi 225 o dł. 90 m w ul. Ziemowita z Dobrawy	22 000,00	2017	2017 - 22 000,00	środki własne
2.	Modernizacja sieci wodociągowej fi 150 w ul. Królowej Jadwigi z Wyszyńskiego (metodą rękawa)	7 000,00	2017	2017 - 7 000,00	środki własne
3.	Budowa sieci wodociągowej w ul. Żwirowej	45 000,00	2017	2017 - 45 000,00	środki własne
4.	Budowa sieci wodociągowej fi 160 o dł. 170 m - przedłużenie sieci w ul. Piaskowej	35 000,00	2017	2017 - 35 000,00	środki własne
5.	Budowa sieci wodociągowej do terenów przemysłowych w ul. Gospodarskiej	40 000,00	2018	2018 - 40 000,00	środki własne
	Razem:	149 000,00	2017 - 2018		
		2017	109 000,00		
		2018	40 000,00		
Dział kanalizacji					
6.	Budowa nowego odcinka sieci kanalizacji sanitarnej w ul. Jagielly	35 000,00	2017	2017 - 35 000,00	środki własne
7.	Budowa sieci kanalizacji sanitarnej ul. Żwirowa	230 000	2017	2017 - 23 000,00	środki własne
8.	Przebudowa sieci kanalizacji sanitarnej w ul. Sobieskiego cz. P1n (wymiana rękaw)	50 000,00	2017	2017 - 50 000,00	środki własne
9.	Przebudowa sieci kanalizacji sanitarnej w ul. Sikorskiego (bezwykopowo, rękaw)	76 000,00	2017	2017 - 76 000,00	środki własne
10.	Przebudowa sieci kanalizacji sanitarnej w ul. Pieniężnego - Wodna (wymiana rur)	30 000,00	2017	2017 - 30 000,00	środki własne
11.	Przebudowa rurociągu tłoczego z pompowni ul. Mickiewicza pod ul. Sobieskiego (bezwykopowo, nowa rura)	15 000,00	2017	2017 - 15 000,00	środki własne
12.	Przebudowa armatury, rurociągów i systemu sterowania Pompowni Centralnej	200 000,00	2017	2017 - 200 000,00	środki własne
13.	Przebudowa sieci kanalizacji sanitarnej w ul. Piekarskiej do Jagielly pod torami (wymiana rękaw)	50 000,00	2018	2018 - 50 000,00	środki własne
14.	Przebudowa sieci kanalizacji sanitarnej w ul. Wyszyńskiego - pod przejazdem	30 000,00	2018	2018 - 30 000,00	środki własne
15.	Przebudowa sieci kanalizacji sanitarnej w ul. Mickiewicza od nr 18 - 22 (bezwykopowo, rękaw)	60 000,00	2018	2018 - 60 000,00	środki własne
16.	Modernizacja pompowni ul. Kwidzyńska (wymiana armatury, wymiana pomp, wymiana zbiornika)	70 000,00	2018	2018 - 70 000,00	środki własne
17.	Modernizacja pompowni ul. Niepodległości Amfiteatr (wymiana pomp,	50 000,00	2018	2018 - 50 000,00	środki własne

	wstawienie szafy sterowniczej)				
18.	Przebudowa pompowni ul. Mickiewicza (wymiana pomp, rurociągów, sterowania)	95 000,00	2018	2018 - 95 000,00	środki własne
19.	Modernizacja ciągu technologicznego na hali krat, modernizacja instalacji wewnętrznych	500 000,00	2018 - 2019	2018 - 250 000,00 2019 - 250 000,00	środki własne
20.	Modernizacja hali pomp - przebudowa istniejącej wentylacji	170 000,00	2018	2018 - 170 000,00	środki własne
21.	Budowa sieci kanalizacji sanitarnej do terenów przemysłowych w ul. Gospodarskiej	110 000,00	2018	2018 - 110 000,00	środki własne / kredyt
	Razem:	771 000,00			
		1			
		2017			
		636 000,00			
		2018			
		885 000,00			
		2019			
		250 000,00			
	Oczyszczalnia				
22.	Budowa słonecznej suszarni osadów pościekowych hala nr 2	306 000,00	3 2017	2017 - 3 306 000,00	środki własne / fundusze UE
23.	Wykonanie zadaszania składowiska osadów	700 000,00	2018	2018 - 700 000,00	środki własne / kredyt
24.	Poprawa efektywności energetycznej poprzez zastosowanie systemu monitoringu on-line w procesach oczyszczania ścieków	1 000 000,00	1 2018	2018 - 1 000 000,00	środki własne / fundusze UE
	Razem	5 006 000,00			
		3			
		2017			
		306 000,00			
		1			
		2018			
		700 000,00			
	Razem inwestycje IW na lata 2017-2018	6 926 000,00			
		4			
		2017			
		051 000,00			
		2			
		2018			
		625 000,00			
		2019			
		250 000,00			

UZASADNIENIE

Zgodnie z art. 15 ust. 1 ustawy z dnia 7 czerwca 2001 r. o zbiorowym odprowadzaniu ścieków (tekst jednolity: Dz. U.2017.328) przedsiębiorstwo wodociągowo-kanalizacyjne, tj. Iławskie Wodociągi spółka z o. o. w Iławie, zobowiązane jest zapewnić budowę urządzeń wodociągowych i kanalizacyjnych ustalonych przez gminę w studium uwarunkowań i kierunków zagospodarowania przestrzennego w zakresie uzgodnionym w wieloletnim planie rozwoju i modernizacji urządzeń wodociągowych i kanalizacyjnych będących w jego posiadaniu. Na podstawie art. 21 ust. 1 - 3 ww. ustawy przedsiębiorstwo opracowało plan rozwoju i modernizacji urządzeń na lata 2017 - 2018, który określa w szczególności: planowany zakres usług wodociągowych i kanalizacyjnych w latach 2017 - 2018, przedsięwzięcia rozwojowo-modernizacyjne, przedsięwzięcia racjonalizujące zużycie wody oraz odprowadzanie ścieków, nakłady inwestycyjne w poszczególnych latach, sposoby finansowania planowanych inwestycji. Zadania objęte planem wieloletnim są zgodne z kierunkami rozwoju określonymi w studium uwarunkowań i kierunków zagospodarowania przestrzennego miasta Iławy i miejscowych planach zagospodarowania przestrzennego.

Projekt

z dnia 14 marca 2017 r.

Zatwierdzony przez

**UCHWAŁA NR
RADY MIEJSKIEJ W IŁAWIE**

z dnia 27 marca 2017 r.

w sprawie komunalizacji nieruchomości na terenie miasta Iławy

Na podstawie art. 18 ust. 2 pkt 9 lit. „a” ustawy z dnia 8 marca 1990 r. o samorządzie gminnym /Dz. U. 2016 r. poz. 446 z późn. zm./ oraz art. 13 ust. 1 i art. 24 ust. 1 i 2 ustawy z dnia 21 sierpnia 1997 r. o gospodarce nieruchomościami /Dz. U. 2016 r. poz. 2147 z późn. zm./ - Rada Miejska w Iławie uchwala, co następuje:

§ 1. Wyraża się zgodę na nabycie do gminnego zasobu nieruchomości - w trybie komunalizacji mienia Skarbu Państwa - następujących nieruchomości:

1. nieruchomość położona przy ulicy Kolejowej, oznaczona w ewidencji gruntów miasta Iławy w obrębie 8 jako działka nr 1/67 o powierzchni 0,0666 ha, zapisana w księdze wieczystej KW nr EL11/00050883/5. Zgodnie z planem zagospodarowania przestrzennego miasta Iławy działka stanowi teren usług produkcyjnych i składów (oznaczenie F-UP1).

2. nieruchomość położona przy ulicy Wiejskiej, oznaczona w ewidencji gruntów miasta Iławy w obrębie 12 jako działka nr 433/4 o powierzchni 0,0628 ha, zapisana w księdze wieczystej KW nr EL11/00056800/2. Zgodnie z planem zagospodarowania przestrzennego miasta Iławy działka stanowi strefę komunikacji, publiczną drogę dojazdową (oznaczenie KDD).

3. nieruchomość położona przy ulicy Jagiełły, oznaczona w ewidencji gruntów miasta Iławy w obrębie 10 jako działka nr 120/29 o powierzchni 0,2312 ha, zapisana w księdze wieczystej KW nr EL11/00045816/7. Zgodnie z planem zagospodarowania przestrzennego miasta Iławy działka stanowi teren zabudowy mieszkaniowej wielorodzinnej (oznaczenie G-MW1).

4. nieruchomość położona przy ulicy Jagiełły, oznaczona w ewidencji gruntów miasta Iławy w obrębie 10 jako działka nr 120/30 o powierzchni 0,0584 ha, zapisana w księdze wieczystej KW nr EL11/00021240/4. Zgodnie z planem zagospodarowania przestrzennego miasta Iławy działka stanowi w częściach: strefę komunikacji, wewnętrzną drogę dojazdową (oznaczenie KDW/D); teren zabudowy mieszkaniowej wielorodzinnej i usług (oznaczenie G-MWU2); teren zieleni izolacyjnej oraz strefę komunikacji, publiczną drogę dojazdową (oznaczenie KDD).

5. nieruchomość położona przy ulicy Mierostawskiego, oznaczona w ewidencji gruntów miasta Iławy w obrębie 11 jako działka nr 196/1 o powierzchni 0,0091 ha, zapisana w księdze wieczystej KW nr EL11/00049783/4. Zgodnie z planem zagospodarowania przestrzennego miasta Iławy działka stanowi teren zabudowy usługowej (oznaczenie A-U1).

6. nieruchomość położona przy ulicy Kolejowej, oznaczona w ewidencji gruntów miasta Iławy w obrębie 8 jako działka nr 94/1 o powierzchni 1,4759 ha, zapisana w księdze wieczystej KW nr EL11/00021338/8. Zgodnie z planem zagospodarowania przestrzennego miasta Iławy działka stanowi teren do rekultywacji po wyrobisku piasku (oznaczenie F-ZR).

7. nieruchomość położona przy ulicy Kolejowej, oznaczona w ewidencji gruntów miasta Iławy w obrębie 8 jako działka nr 94/2 o powierzchni 1,1670 ha, zapisana w księdze wieczystej KW nr EL11/00017260/9. Zgodnie z planem zagospodarowania przestrzennego miasta Iławy działka stanowi teren do rekultywacji po wyrobisku piasku (oznaczenie F-ZR).

§ 2. Wykonanie uchwały powierza się Burmistrzowi Miasta Iławy.

§ 3. Uchwała wchodzi w życie z dniem podjęcia.

Przewodniczący Rady
Miejskiej w Hławie

mgr Wojciech Szymański

KIEROWNIK WYDZIAŁU
Gospodarki Mieniem Komunalnym

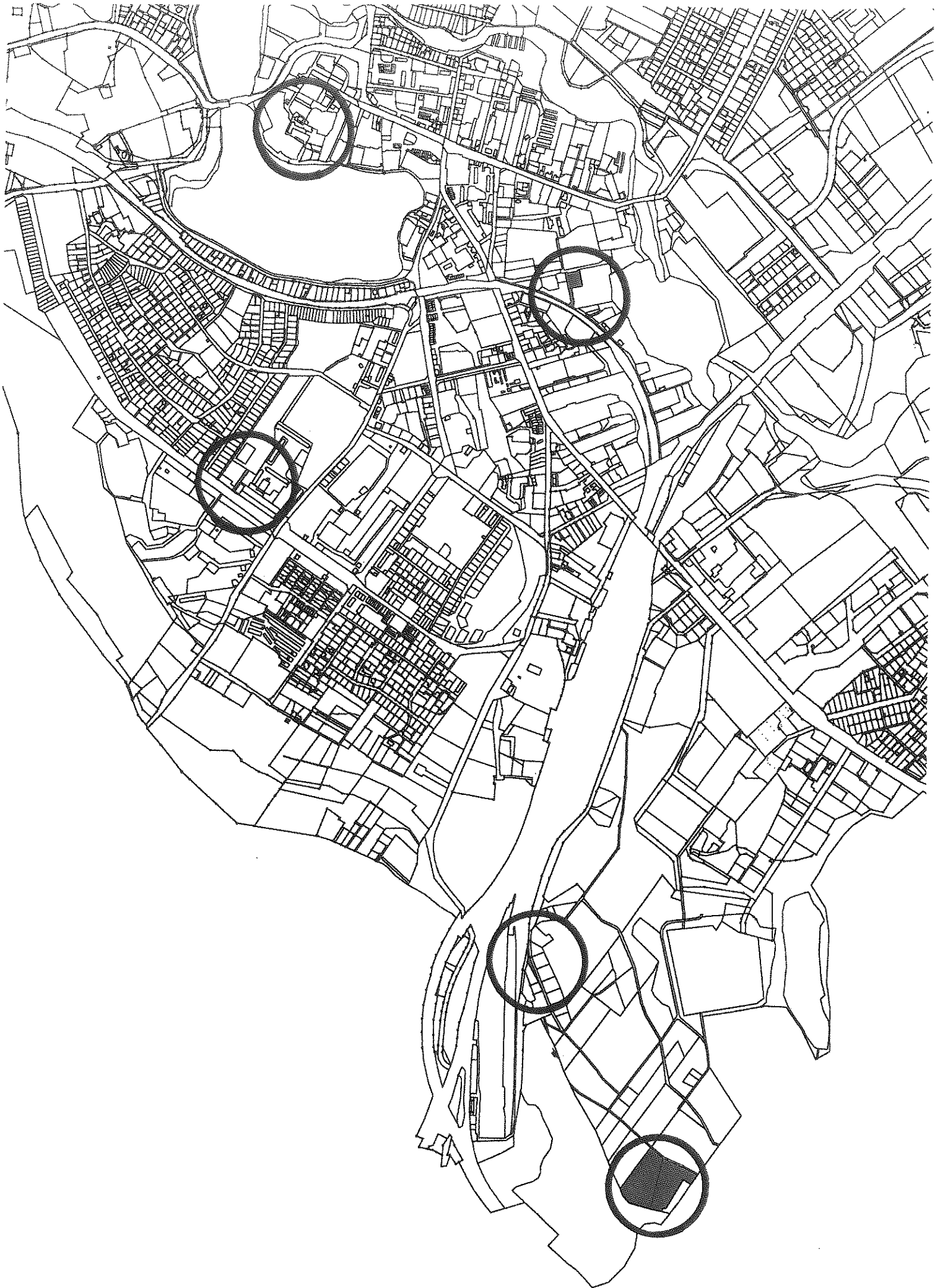
mgr inż. Wiesław Piętczewski

zaproawdzono pod względem
formalno-prawnym

RADCA PRAWNY
Jadwiga Drzystek

Uzasadnienie

Podjęcie uchwały umożliwi nabycie przez miasto gruntów - stanowiących własność Skarbu Państwa - niezbędnych do realizacji zadań własnych gminy miejskiej Ława, w tymbie komunalizacji mienia Skarbu Państwa.



Projekt

z dnia 14 marca 2017 r.

Zatwierdzony przez

**UCHWAŁA NR
RADY MIEJSKIEJ W IŁAWIE**

z dnia 27 marca 2017 r.

w sprawie dzierżawy nieruchomości stanowiących własność Gminy Miejskiej Iława

Na podstawie art. 18 ust.2 pkt 9 lit." a" ustawy z dnia 8 marca 1990 r. o samorządzie gminnym (Dz. U. 2016 r., poz. 446, z późniejszymi zmianami) i art.13 ust 1 ustawy z dnia 21 sierpnia 1997 r. o gospodarce nieruchomościami (Dz. U. 2016 r., poz. 2147, z późniejszymi zmianami) uchwała się, co następuje:

§ 1. Wyrażą się zgodę na przedłużenie niżej wymienionych umów dzierżawy, na okres do 3 lat.

1. Dzierżawy nieruchomości gruntowych położonych na działkach oznaczonych w ewidencji gruntów Miasta Iławy jako:

- działka nr 11-2/3 o pow. 0,4196 ha położona przy ul. Sienkiewicza
- działka nr 10-64/40 część o pow. 0,0005 ha położona przy ul. Kościuszki
- działka nr 9-33/6 część o pow. 0,0011 ha położona przy ul. Andersa 1A
- działka nr 2-225 część o pow. 0,0002 ha położona przy ul. Paderewskiego
- działka nr 2-676/6 część o pow. 0,0160 ha położona przy ul. Sikorskiego
- działka nr 11-218/44 część o pow. 0,0010 ha położona przy ul. Niepodległości

2. Dzierżawy lokali użytkowych położonych na działkach oznaczonych w ewidencji gruntów Miasta Iławy jako:

- działka nr 8-1/29 lokal użytkowy o pow. 605,80 m² położony przy ul. Broniewskiego 3
- działka nr 6-56 lokal użytkowy o pow. 11 m² położony przy ul. Piaskowej

§ 2. Wyraża się zgodę na odstąpienie od obowiązku przetargowego trybu zawarcia powyższych umów dzierżawy.

§ 3. Wykonanie uchwały powierza się Burmistrzowi Miasta Iławy.

§ 4. Uchwała wchodzi w życie z dniem podjęcia.

KIEROWNIK WYDZIAŁU
Gospodarki Mieniem Komunalnym

mgr inż. Wiesław Pieńczewski

Sprawdzono, pod względem:
formalno-prawnym

RADCA PRAWNY
Jadwiga Dreystek

UZASADNIENIE

Podjęcie uchwały umożliwi przedłużenie dotychczasowych umów dzierżawy na nieruchomości gminne na okres do trzech lat. Odstąpienie od trybu przetargowego umożliwi zawarcie kolejnych umów, na wniosek dotychczasowych dzierżawców. Działki dzierżawione są na cele związane z prowadzeniem działalności gospodarczej, tereny zielone, parking, drogę dojazdową, oraz tereny zabudowane budynkami gospodarczymi i usługowymi.

Projekt

z dnia 15 marca 2017 r.

Zatwierdzony przez

**UCHWAŁA NR
RADY MIEJSKIEJ W IŁAWIE**

z dnia 27 marca 2017 r.

w sprawie zamiany nieruchomości

Na podstawie art. 18 ust.2 pkt 9 lit. a) ustawy z dnia 8 marca 1990 r. o samorządzie gminnym (t.j. Dz. U. 2016 r., poz. 446, z późniejszymi zmianami) oraz art.15 ust 1 pkt 3 ustawy z dnia 21 sierpnia 1997 r. o gospodarce nieruchomościami (t.j. Dz. U. 2016 r., poz. 2147, z późniejszymi zmianami) Rada Miejska w Iławie uchwala, co następuje:

§ 1. Wyraża się zgodę na zamianę prawa własności nieruchomości stanowiącej własność Gminy Miejskiej Iława, oznaczonej w ewidencji gruntów i budynków miasta Iławy w obrębie nr 6 jako działka nr 4/1 o pow. 0,3026 ha, zapisanej w KW nr ELL11/00016583/2, na prawo użytkowania wieczystego przysługującego Polskiemu Związkowi Działkowców, nieruchomości oznaczonej w ewidencji gruntów i budynków miasta Iławy w obrębie nr 10 jako działka nr 116/5 o pow. 0,0535 ha, zapisanej w KW nr ELL11/00015880/7, z przeznaczeniem na cele publiczne.

§ 2. Wyraża się zgodę na udzielenie Polskiemu Związkowi Działkowców bonifikaty od wartości nieruchomości, określonej przez rzeczoznawcę majątkowego, w wysokości różnicy wartości nieruchomości podlegającej zamianie.

§ 3. Wykonanie uchwały powierza się Burmistrzowi Miasta Iławy.

§ 4. Uchwała wchodzi w życie z dniem podjęcia.

Przewodniczący Rady Miejskiej
w Iławie

mgr Wojciech Szymański

INSPEKTOR

Cecylia Filaber
mgr Cecylia Filaber

Sprawdzono pod względem
formalno-prawnym

Jadwiga Drzyńska
RADCA PRAWNY
Jadwiga Drzyńska

UZASADNIENIE

Zamiana następuje w celu pozyskania gruntów niezbędnych do realizacji ścieżki pieszo- rowerowej w ramach realizacji inwestycji celu publicznego, polegającej na zagospodarowaniu turystycznym brzegów rzeki Hławki i jeziora Hławskiego. Nieruchomość przekazana Polskiemu Związkowi Działkowców stanowi grunty miejskie, które zagospodarowane są jako ogrody działkowe.

