


MIASTO IŁAWA

MIEJSCOWY PLAN ZAGOSPODAROWANIA PRZESTRZENNEGO

RYSunEK PLANU

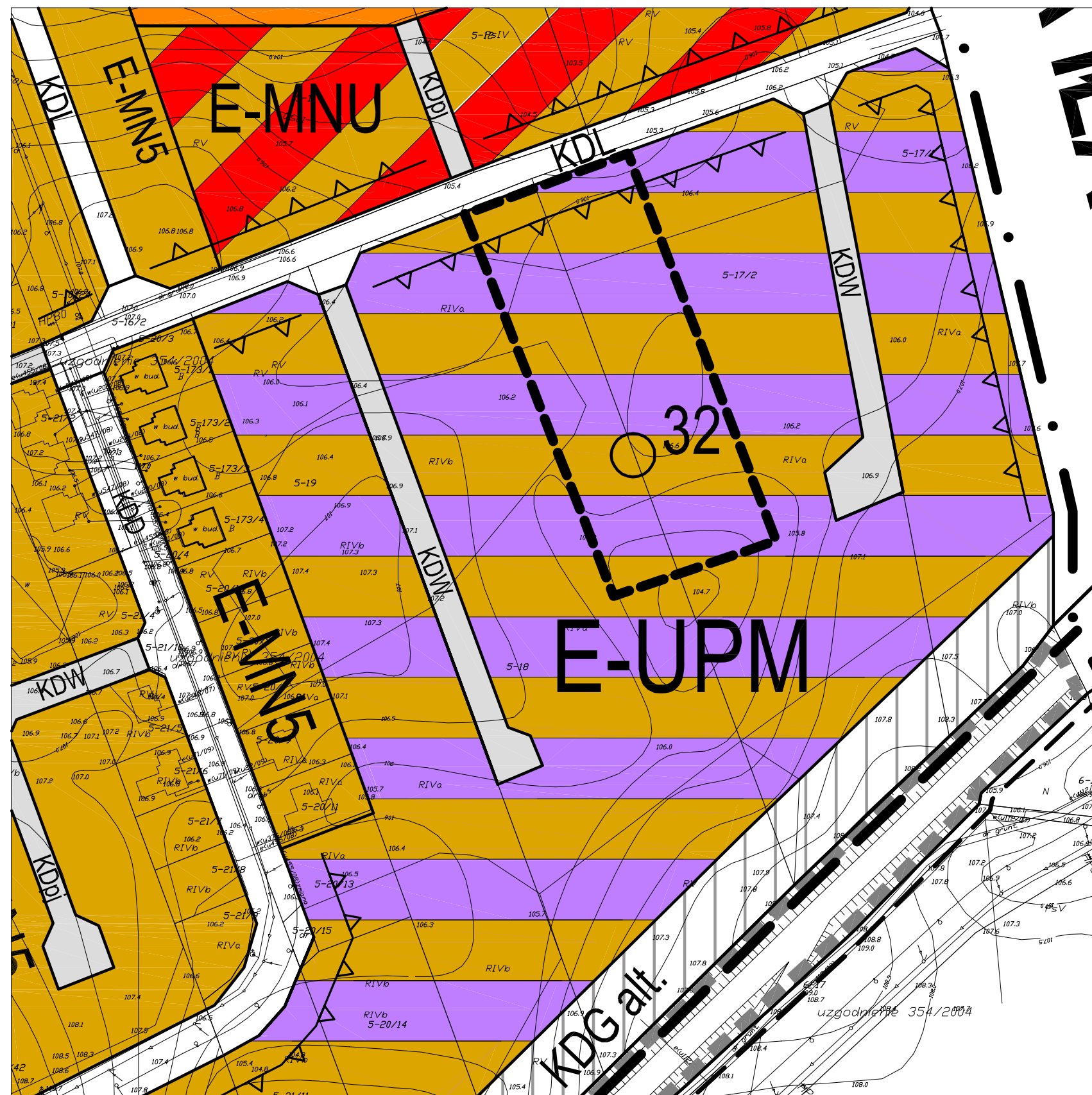
SKALA ORYGINAŁU 1:2000



1E

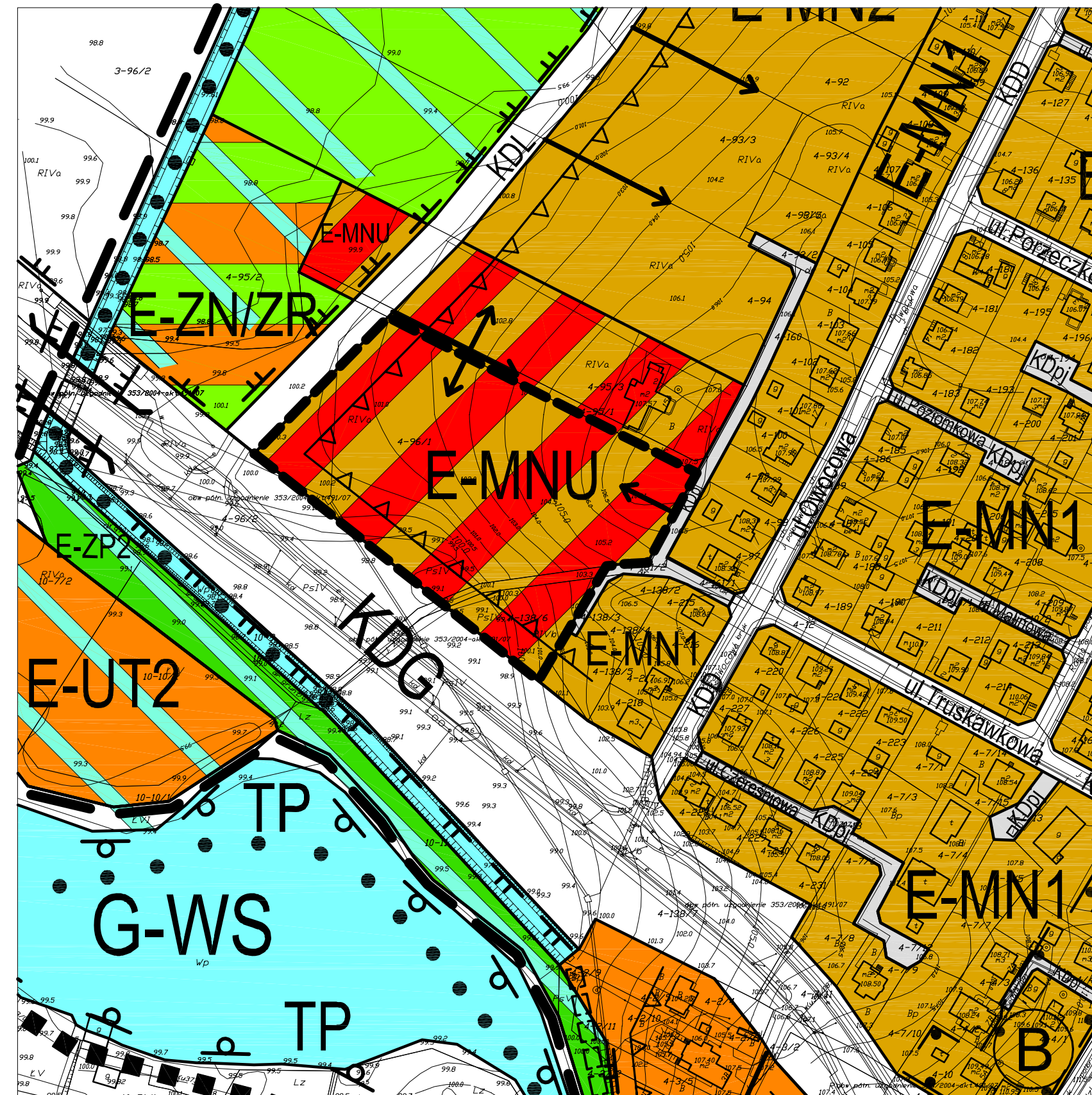
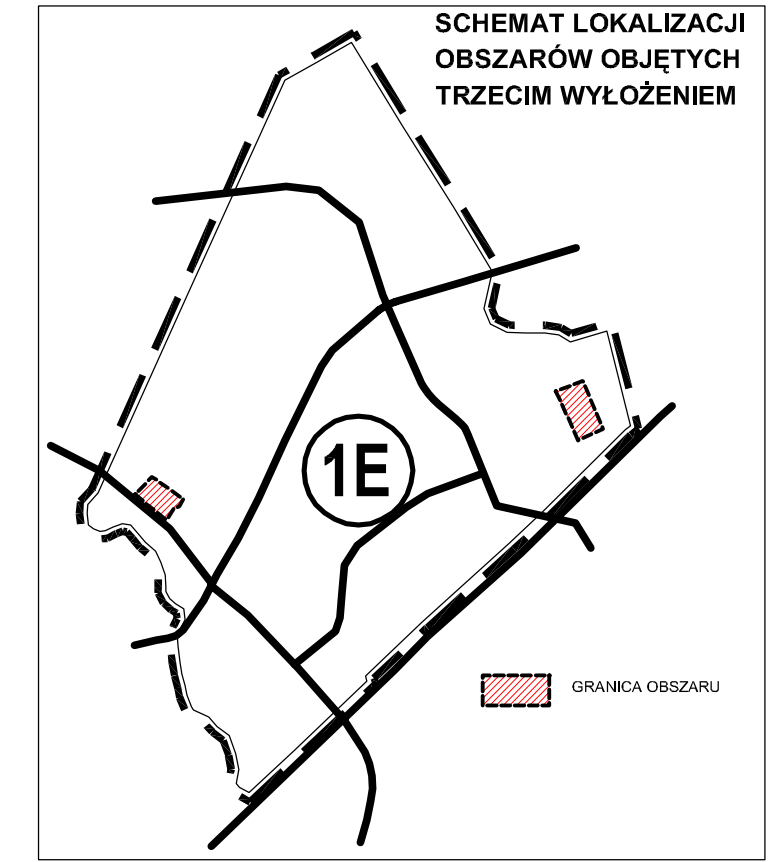
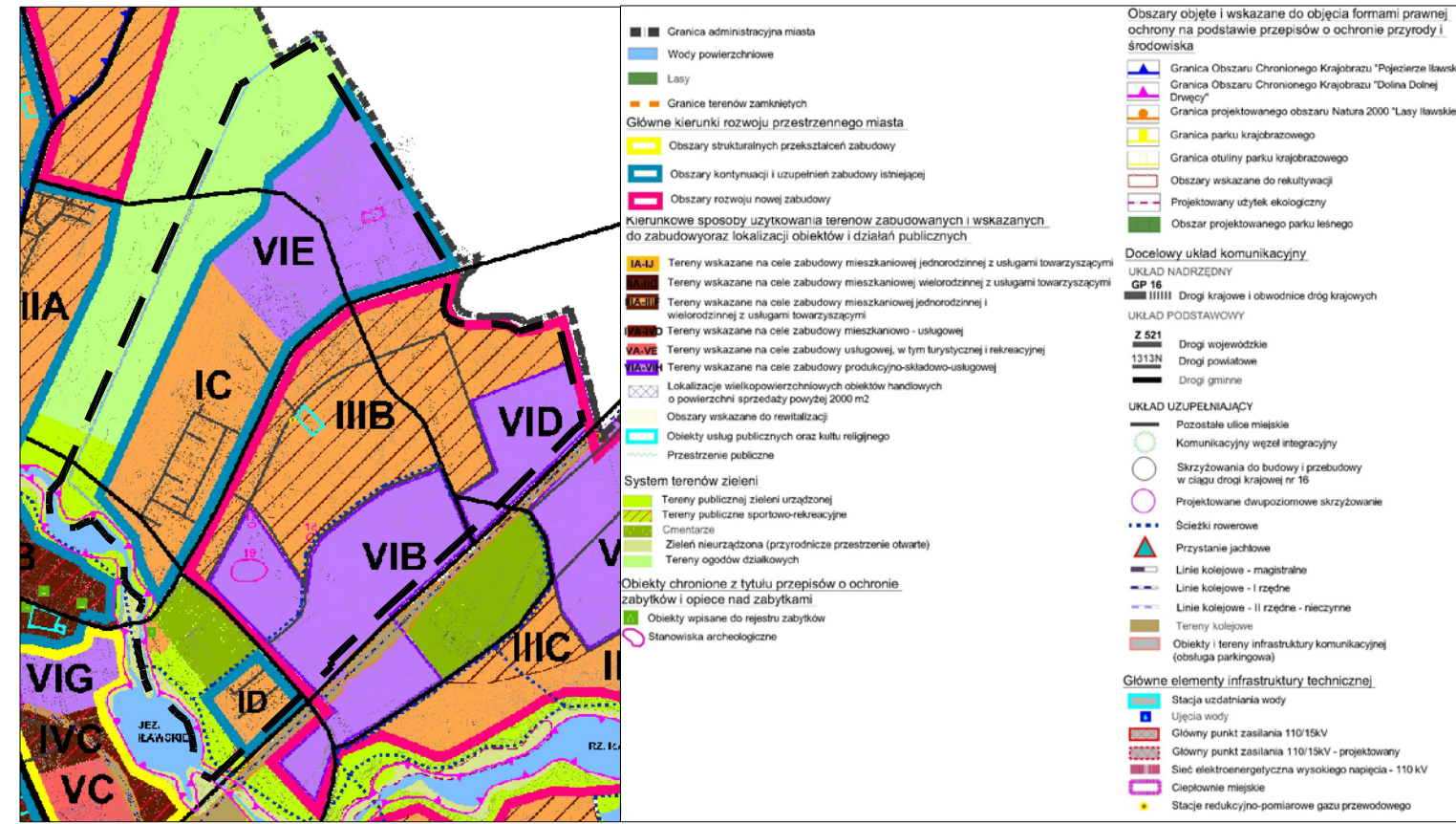
TRZECIE WYŁOŻENIE DO PUBLICZNEGO WGLĄDU

--- GRANICA TERENU OBJĘTEGO WYŁOŻENIEM



WYRYS ZE STUDIUM UWARUNKOWAŃ I KIERUNKÓW ZAGOSPODAROWANIA PRZESTRZENNEGO MIASTA IŁAWA
UCHWAŁA NR XXX/431/08 Z DNIA 17 GRUDNIA 2008 R.

--- GRANICA JEDNOSTKI E



ROZGRANICZENIA

— LINIE ROZGRANICZAJĄCE TERENY O RÓŻNYM PRZEZNACZENIU LUB RÓŻNYCH SPOSOBACH ZAGOSPODAROWANIA

KSZTAŁTOWANIE KRAJOBRAZU MIEJSKIEGO

▲▲▲ NIEPRZEKARCZALNE LINIE ZABUDOWY

FUNKCJE TERENÓW

MNU TERENY ZABUDOWY MIESZKANIOWEJ JEDNORODZINNEJ I USŁUGOWEJ
UPM TERENY ZABUDOWY USŁUG PRODUKCYJNYCH I SKŁADÓW Z MIESZKANIEM WŁAŚCICIELA

STREFY KOMUNIKACJI

→ ZASADA ORGANIZACJI DOJAZDÓW

OCHRONA DZIEDZICTWA KULTUROWEGO I ZABYTEKÓW

32
○ STANOWISKA ARCHEOLOGICZNE

RYS. 1E

ATELIER HOFFMANN s.c.
 82-300 ELBLĄG UL. JANOWSKA 21/41 TEL. 0-55 232-41-70
 www.ah.elblag.com.pl

TEMAT: MIEJSCOWY PLAN ZAGOSPODAROWANIA PRZESTRZENNEGO MIASTA IŁAWY

GŁÓWNY PROJ.: DR INŻ. ARCH. MIECZYSLAW HOFFMANN
 UP.R. BUD. NR 82/70/OL UP.R. URB. NR 537/88 STATUS TWÓRCY NR 874/86

WSPÓŁPRACA: INŻ. SYLWIA DREWIEK MGR INŻ. ARCH. KRZYSZTOF HOFFMANN UP.R. URB. NR G-219/2006
 MGR INŻ. ARCH. OLGA EMESCHAJMER

DATA: LUTY 2012 R.