

# MIASTO ILAWA MIEJSCOWY PLAN ZAGOSPODAROWANIA PRZESTRZENNEGO RYSUNEK PLANU

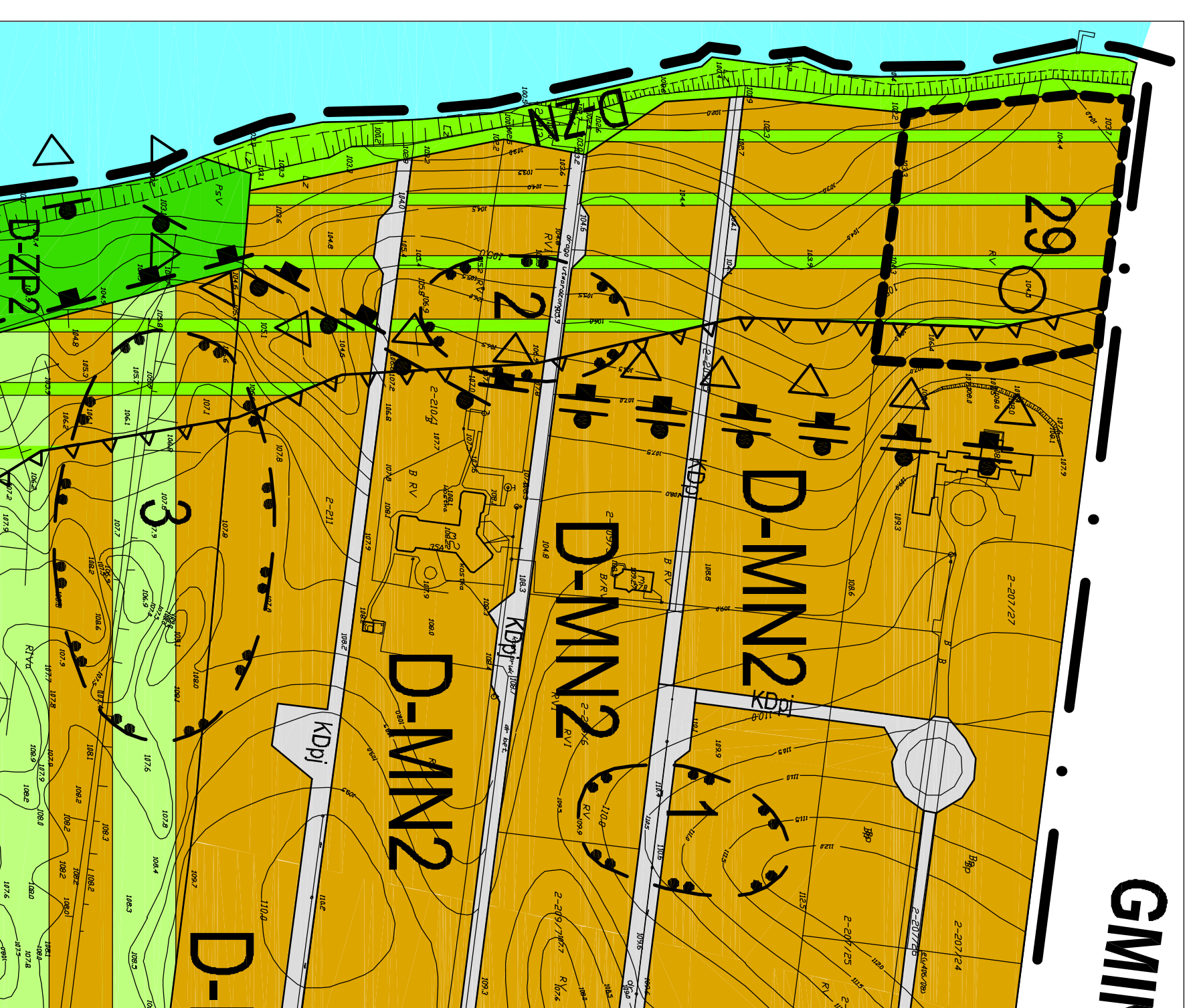
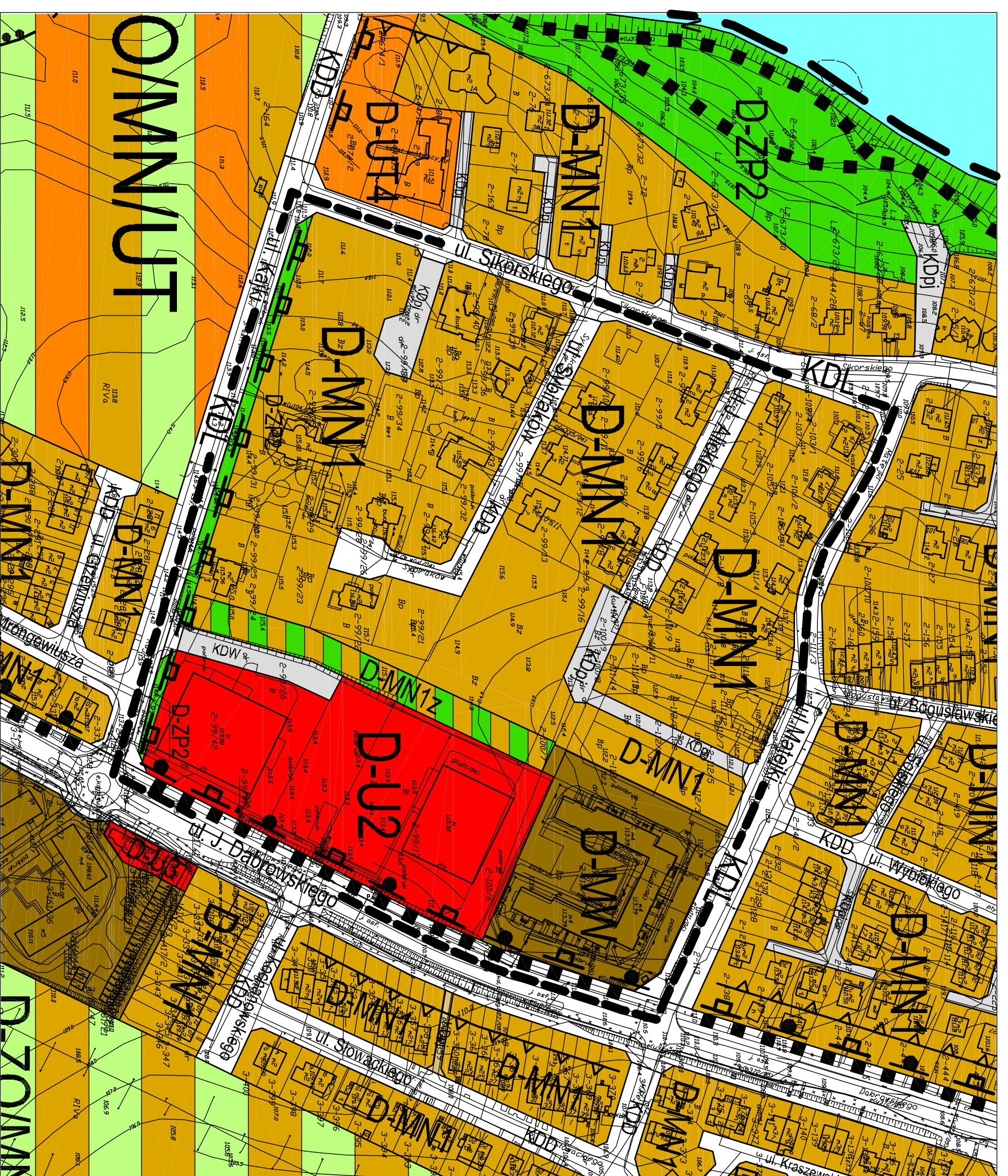
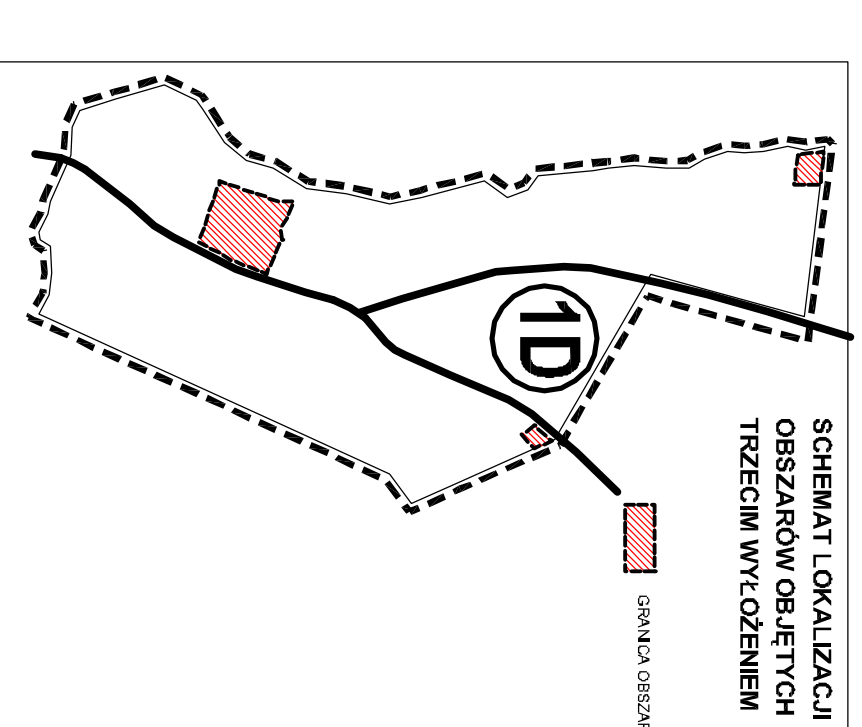
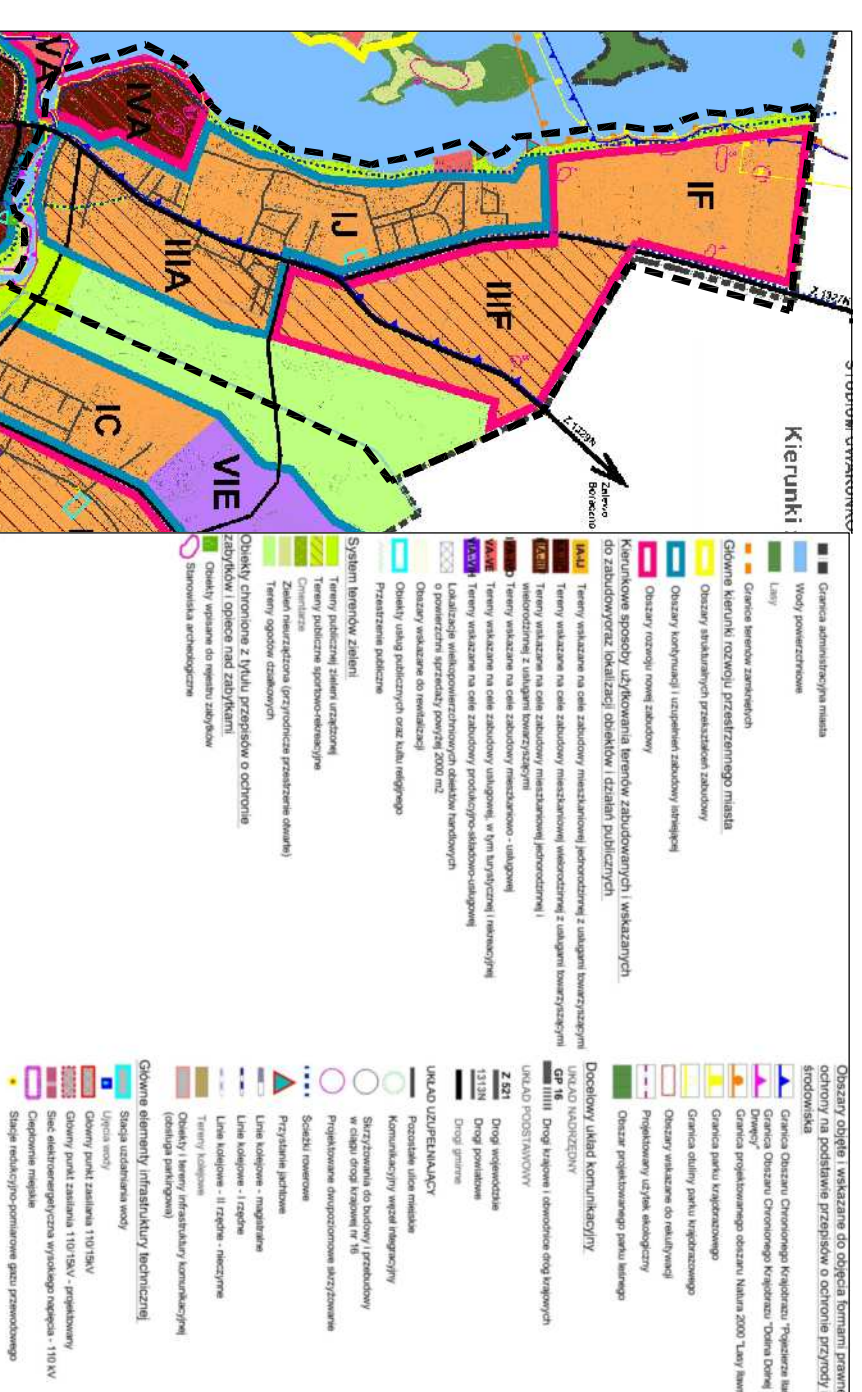
SKALA ORYGINALU 1:2000

0 50 100m

TRZECIE WYŁOŻENIE DO PUBLICZNEGO WGLĄDU

--- GRANICA TERENU OBJĘTEGO WYŁOŻENIEM

1D



**ROZGRANICZENIA**

- GRANICA MIASTA
- LINIE ROZGRANICZAJĄCE TERENY O RÓŻNYM PRZEZNACZENIU LUB RÓŻNYCH SPOSOBACH ZAGOSPODAROWANIA

**FUNKCJE TERENÓW**

- MN** TERENY ZABUDOWY MIESZKANIOWEJ JEDNORODZINNEJ
- MW** TERENY ZABUDOWY MIESZKANIOWEJ WIELORODZINNEJ
- U** TERENY ZABUDOWY USŁUGOWEJ
- MWU** TERENY ZABUDOWY MIESZKANIOWEJ JEDNORODZINNEJ I USŁUGOWEJ

**STREFY KOMUNIKACJI**

- KDD** ULICE DOJAZDOWE
- KDpl** CIĄGI PIESZO-JEZDNE
- KDW** DROGI WEWNĘTRZNE

**STREFY ZIELENI**

- ZP** TERENY ZIELENI URZĄDZONEJ
- PO** TERENY O POWIERZCHNI BIOLOGICZNEJ CZYNNEJ POWOZEL 50%
- KA** KSZTAŁTOWANIE KRAJOBRAZU MIEJSKIEGO
- LA** NIEPRZEKRACZAJĄCE LINIE ZABUDOWY

**STREFY KOMUNIKACJI**

- KDD** ULICE DOJAZDOWE
- KDpl** CIĄGI PIESZO-JEZDNE
- KDW** DROGI WEWNĘTRZNE

**STREFY ZIELENI**

- ZP** TERENY ZIELENI URZĄDZONEJ
- PO** TERENY O POWIERZCHNI BIOLOGICZNEJ CZYNNEJ POWOZEL 50%
- KA** KSZTAŁTOWANIE KRAJOBRAZU MIEJSKIEGO
- LA** NIEPRZEKRACZAJĄCE LINIE ZABUDOWY

**OCHRONA ŚRODOWISKA PRZYRODNICZEGO**

- △△△ GRANICA OBSZARU NATURA 2000
- OBSZAR SPECJALNEJ OCHRONY PIASKÓW ŁAWSKIE - PLB280005
- GRANICA OBSZARU CHRONIONEGO KRAJOBRAZU POJEZDZIA ŁAWSKIEGO - CZESC A
- GRANICA OTULINY PARKU KRAJOBRAZOWEGO

**OCHRONA DZIEDZICTWA KULTUROWEGO I ZABYTEKÓW**

- 28 STANOWISKA ARCHEOLOGICZNE

**ATELIER**

**ATELIER HOFFMANN S.C.**

45-300 ILAWA  
ul. Wąsowska 1  
www.ahh.pl

**TELAKI MIĘSIĄCOWY R. NZZ KOSZAROWY NA PRZESTRZENNO  
MIASTA ILAWA**

**GŁÓWNY PROJ. DR INŻ. ARCH. MIECZYSLAW HOFFMANN**

PROJEKTOWAŁ I WYKONAŁ  
PRACOWNIKOWIE: PRACOWNIKOWIE  
MIR 172, INŻ. DEBISZEWICZ  
DATA: LISTOPAD 2012

RYS. 1D