





# Plan zagospodarowania „Przebudowa sieci kanalizacji deszczowej przy ul. Wyszyńskiego w Ilawie (dz. nr 10-254/5)”

-  - Demontaż istniejącej studni rewizyjnej  $\varnothing 1200$  o rzędnych 105,58/102,89 i budowa nowej studni rewizyjnej  $\varnothing 1200$  (D1) o rzędnych 106,08/102,48
-  - Demontaż rurociągu kanalizacji deszczowej  $\varnothing 500$
-  - Budowa nowego rurociągu kanalizacji deszczowej  $\varnothing 500 \times 14,6$  (pomiędzy studniami D1 i Distn.)
-  - Miejsce włączenia sieci kanalizacji deszczowej  $\varnothing 500$  do nowo wybudowanej istniejącej studni rewizyjnej  $\varnothing 1200$  (Distn.) o rzędnych 106,45/101,17

