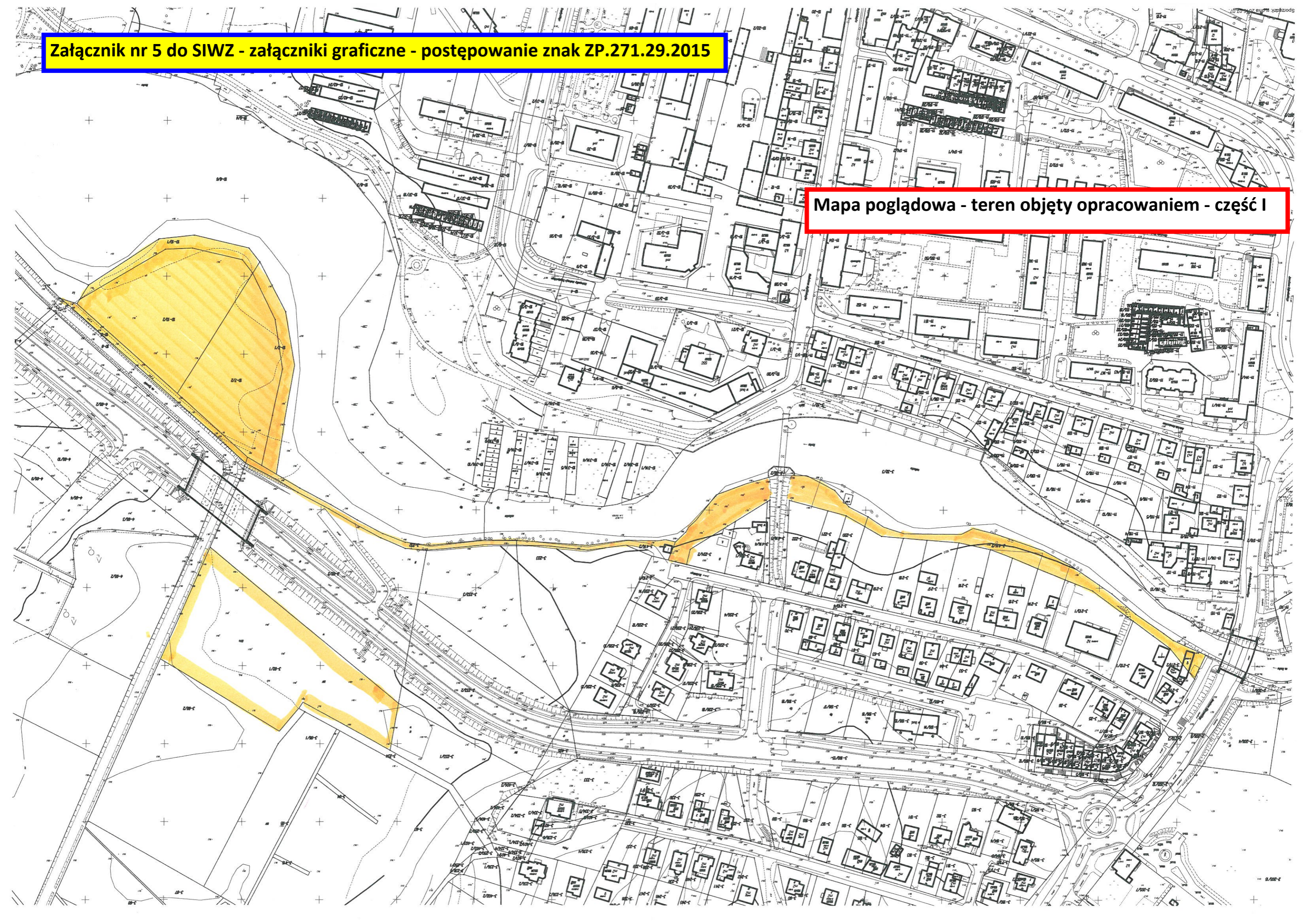


Mapa poglądowa - teren objęty opracowaniem - część I

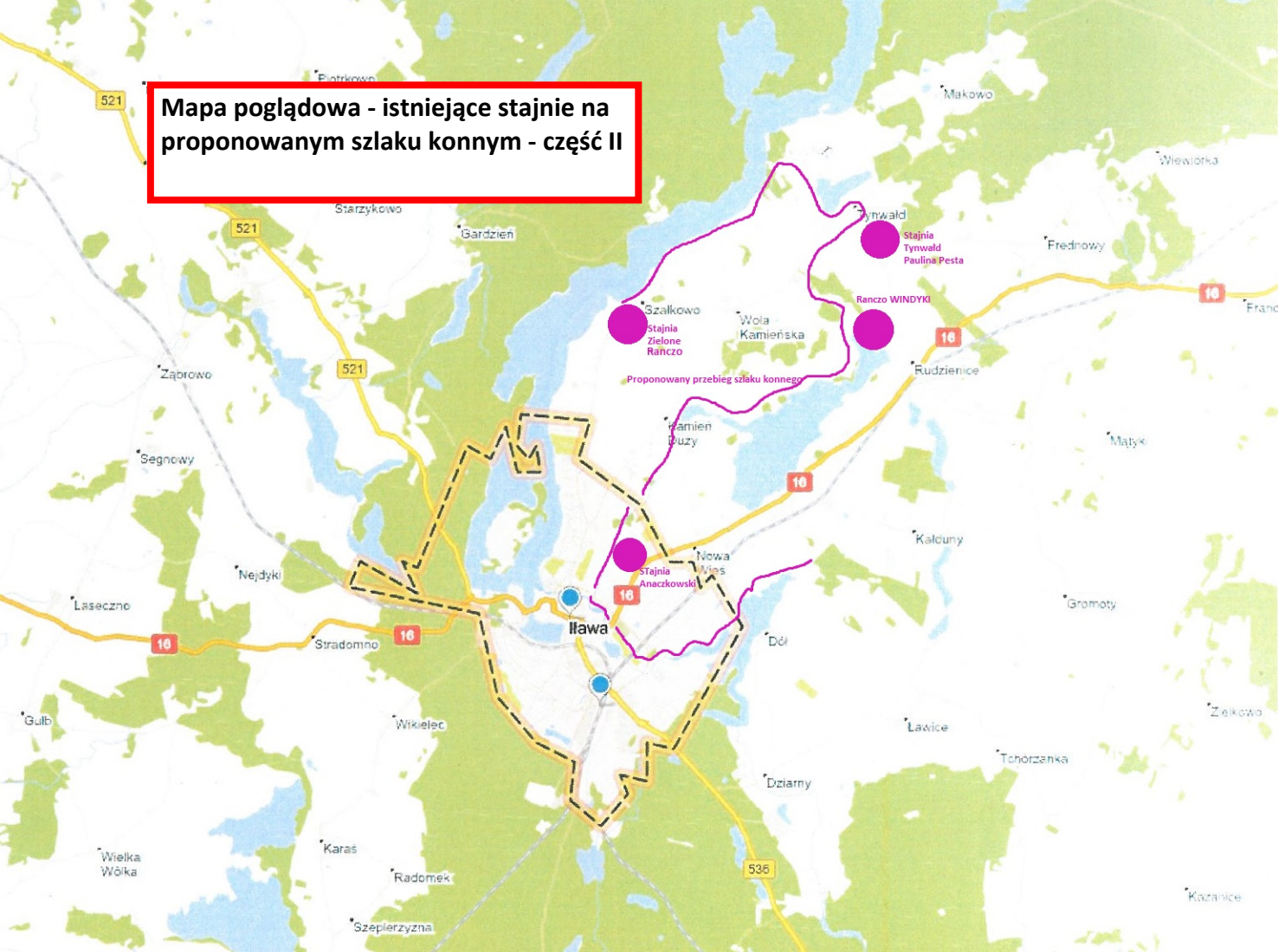




**Mapa poglądowa - propozycja wytyczenia całego szlaku konnego (niewiązące dla wykonawcy) - część II**



**Mapa poglądowa - istniejące stajnie na  
proponowanym szlaku konnym - część II**

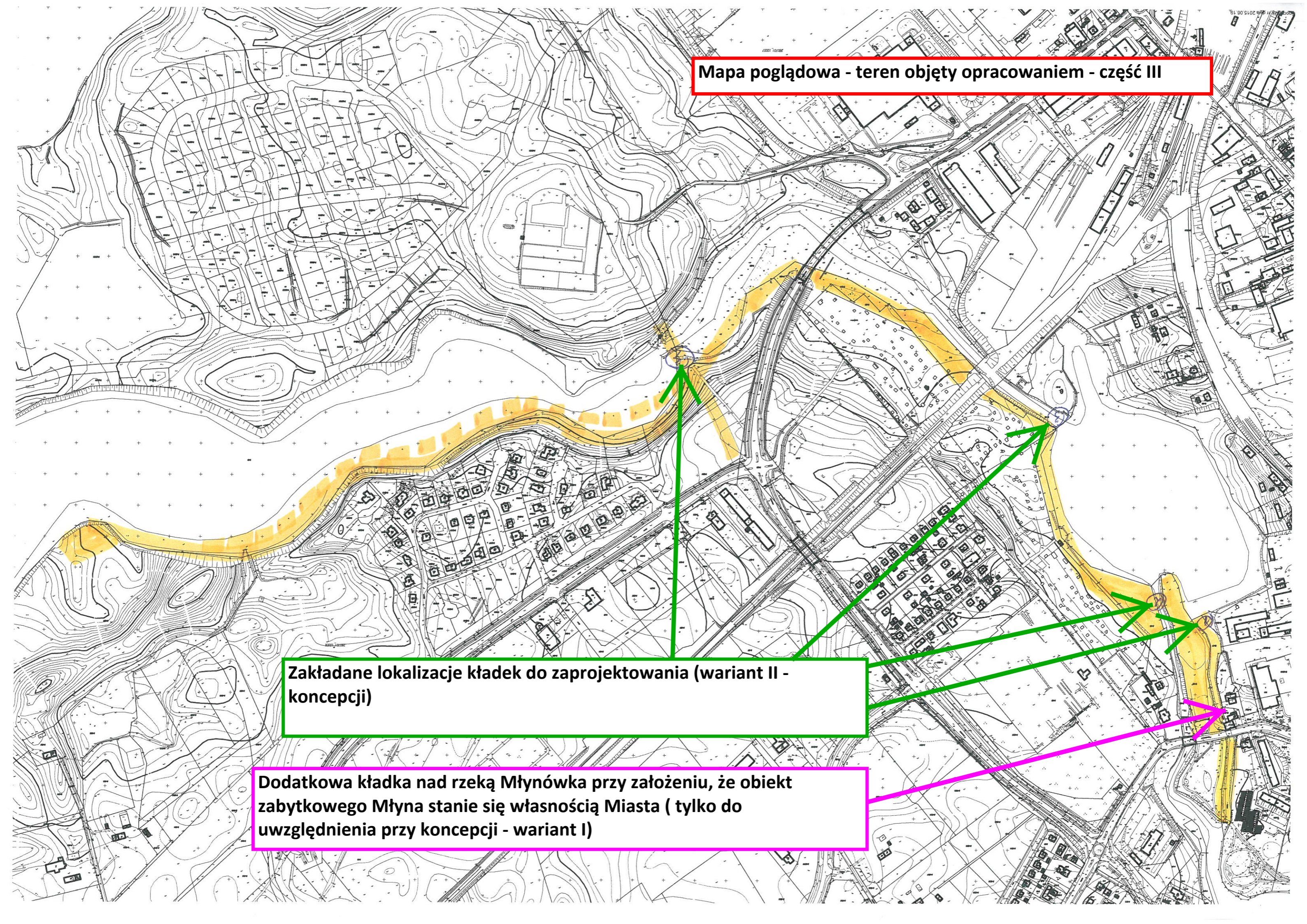




**Mapa poglądowa - teren objęty opracowaniem - część III**

**Zakładane lokalizacje kładek do zaprojektowania (wariant II - koncepcji)**

**Dodatkowa kładka nad rzeką Młynówka przy założeniu, że obiekt zabytkowego Młyna stanie się własnością Miasta ( tylko do uwzględnienia przy koncepcji - wariant I)**





# Mapa poglądowa - istniejący monitoring miejski - część III

