














WYRYS ZE STUDIUM UMARUNKOWAN I KIERUNKOW ZAGOSPODAROWANIA PRZESTRZENNEGO MIASTA ŁAWA UCHWAŁA NR LII1536/14 Z DNIA 01.10.2014 r.

Kierunkowe sposoby użytkowania terenów zabudowawczych i wskazanych do zabudowy oraz lokalizacji obiektów i urządzeń publicznych

- |   |   |
|---|---|
|  | Tereny wskazane na cele zabudowy mieszkaniowej jednorodzinnej z udziałem lokatorów                    |
|  | Tereny wskazane na cele zabudowy mieszaniowej jednorodzinnej z udziałem lokatorów                     |
|  | Tereny wskazane na cele zabudowy mieszkaniowej jednorodzinnej   |
|  | Wskazanie z udziałem lokatorskim  |
|  | Tereny wskazane na cele zabudowy mieszaniowej usługowej   |
|  | Tereny wskazane na cele zabudowy usługowej, w tym usługowej i rekreacyjnej                            |
|  | Tereny wskazane na cele zabudowy produkcyjno-służbowo-usługowej                                       |
|  | Localizacje wielokopercyjnych obiektów handlowych o powierzchni sprzedaży powyżej 2000 m <sup>2</sup> |
|  | Obszary wskazane do ewakuacji   |
|  | Obszary usług publicznych oraz kultury i religijnej   |
|  | Przestrzenie publiczne  |
- GRANICA ZMIANY PLANU

# MIASTO ŁAWA



## ZMIANA MIEJSCOWEGO PLANU ZAGOSPODAROWANIA PRZESTRZENNEGO W JEDNOSTCE PLANISTYCZNEJ B

### PROJEKT PLANU



II WYŁOŻENIE DO PUBLICZNEGO WGLĄDU

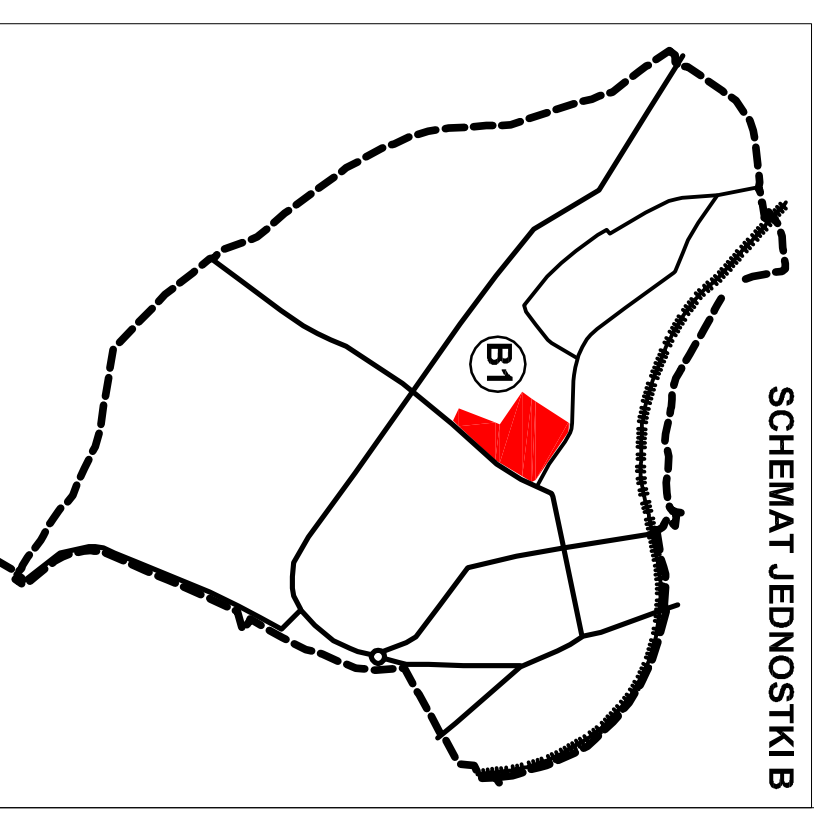
1B1

SKALA ORYGINAŁU 1:1000

- ROZGRANICZENIA**
-  GRANICA OPRACOWANIA
  -  LINIE ROZGRANICZAJĄCE TERENY O RÓŻNYM PRZEZNACZENIU LUB RÓŻNYCH SPOSOBACH ZAGOSPODAROWANIA

- FUNKCJE TERENÓW**
- STREFY ZABUDOWY USŁUGOWEJ**
-  TERYNY ZABUDOWY USŁUGOWEJ

- KSZTAŁTOWANIE KRAJOBRAZU MIEJSKIEGO**
-  NIEPRZEKRACZAJĄCE LINIE ZABUDOWY
- OCHRONA ŚRODOWISKA PRZYRODNICZEGO**
-  GŁÓWNY ZBIORNIK WÓD PODZIEMNYCH GZWP "ŁAWA"



**ATELLIER**

**ATELLIER HOFFMANN S.C.**  
82-300 EL.BI.ĄC  
UL. LĄDOWSKA 31/41  
www.ahdhdhg.com.pl  
TEL. 058 234-170

TEMAT: ZMIANA MIEJSCOWEGO PLANU ZAGOSPODAROWANIA  
GŁÓWNY PROJEKT: DR INŻ. ARCH. MICHAŁ SŁAW HOFFMANN  
STATUS: TWORZY NR 82/80

WSPÓLPRACOWNICY: SYLVIA DREBER, HOTERMANN, UFR CERNICH 57/88  
MGR INŻ. ARCH. OTTO ENGBERGER  
DATA: MAJ 2015 R.