Załącznik nr 4 do SIWZ - ZP. 271.11.2016r

Województwo: ***warmińsko - mazurskie***
Powiat: ***iławski***
Jednostka ewidencyjna: *identyfikator:* ***280701_1***
nazwa: ***Miasto Iława***
Obręb ewidencyjny: *identyfikator:* ***280701_1.0004***
nazwa: ***Iława 4***
Ulica: ***Al. Jana Pawła II***
KERG: ***204.09-189/2013***
Układ współrzędnych prostokątnych płaskich: ***2000, strefa 7 (21)***
Układ wysokościowy: ***Kronsztad 1960***

MAPA SYTUACYJNO-WYSOKOŚCIOWA

Skala 1:500

Nr arkusza mapy: ***7.204.09.16.2.2, 7.204.09.17.1.1*** *Obręb:* ***nr 0 04***

Nr działki: ***96/7, 96/8, 96/9, 96/10, 96/11***

Grunty położone: ***Al. Jana Pawła II*** *Nr KW:* ***EL1I/00053322/6***

Własność: ***OŚRODEK ZDROWIA RODZINA SPÓŁKA Z OGRANICZONĄ ODPOWIEDZIALNOŚCIĄ***

UWAGA: Wykazane na mapie granice działki ewidencyjnej stanowią granice prawne. Informacje o służebnościach gruntowych mających wpływ na zagospodarowanie gruntów, zlokalizowanych w granicach projektowanej inwestycji - BRAK WPISU W KSIĘDZE WIECZYSTEJ.

Nr rob. WŻ-119/2013

Iława, dn. 08.10.2013r.

OŚRODEK ZDROWIA RODZINA

PROJEKT ZAGOSPODAROWANIA TERENU

ZAGOSPODAROWANIE TERENU 1:500

14-200 Iława, Al. Jana Pawła II, dz. nr 96/7, 96/9, 96/10

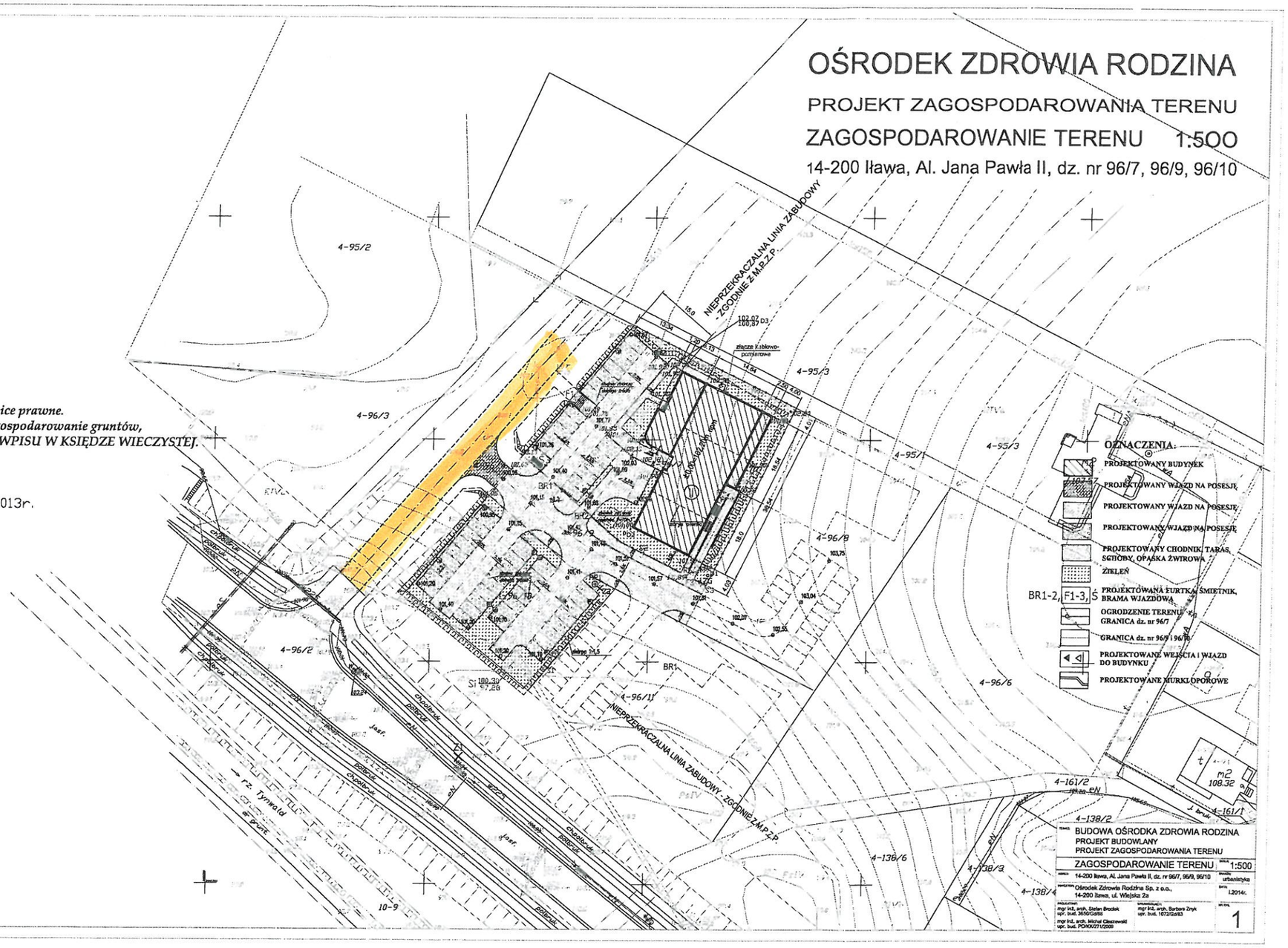

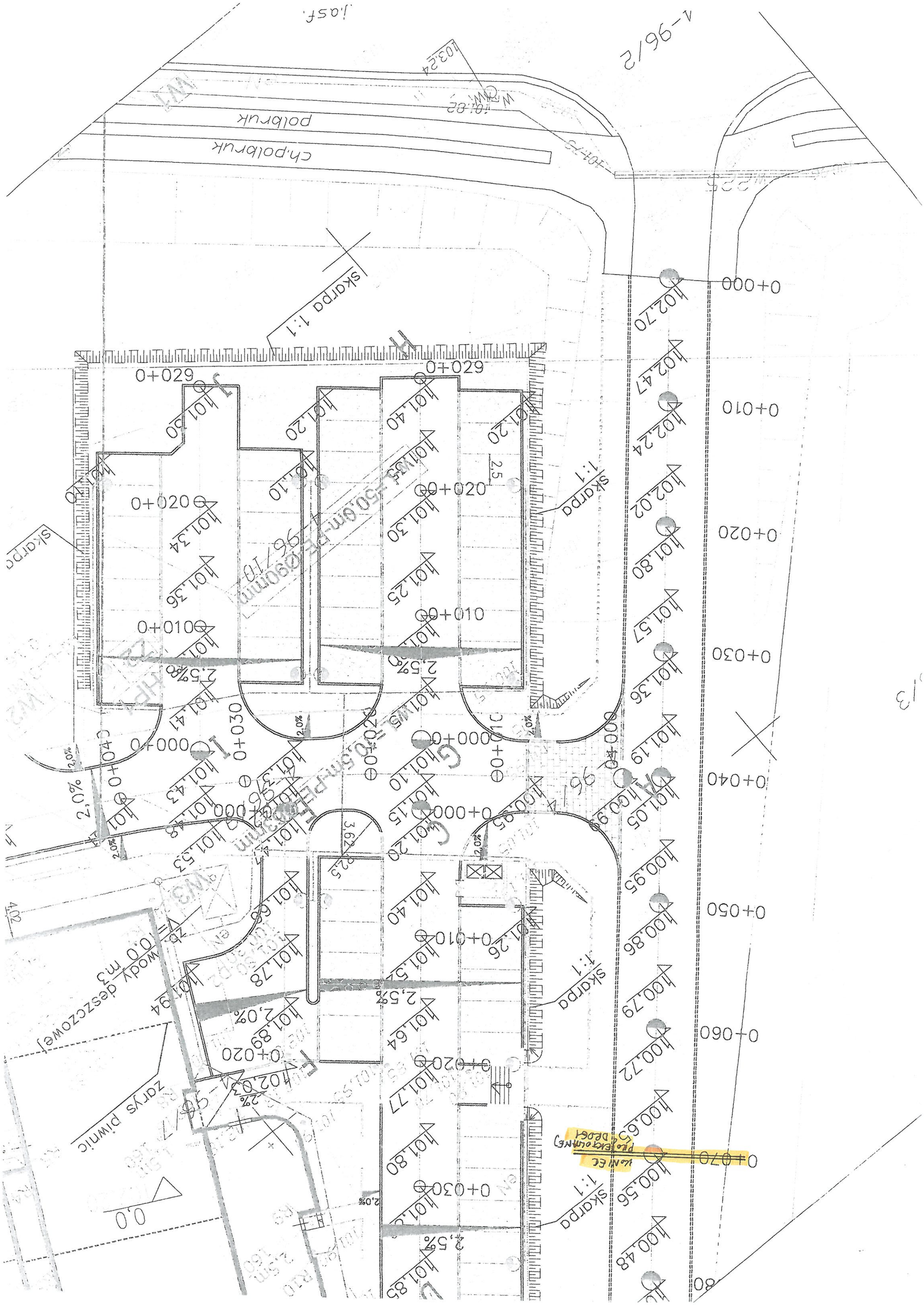
ch.polbruk
polbruk
skarpa 1:1
skarpa
zarys pimnic
wody deszczowej
PLO ELEKTROMETRY
DŁOGA
0+000
0+010
0+020
0+030
0+040
0+050
0+060
0+070
0+080
0+090
0+100
0+110
0+120
0+130
0+140
0+150
0+160
0+170
0+180
0+190
0+200
0+210
0+220
0+230
0+240
0+250
0+260
0+270
0+280
0+290
0+300
0+310
0+320
0+330
0+340
0+350
0+360
0+370
0+380
0+390

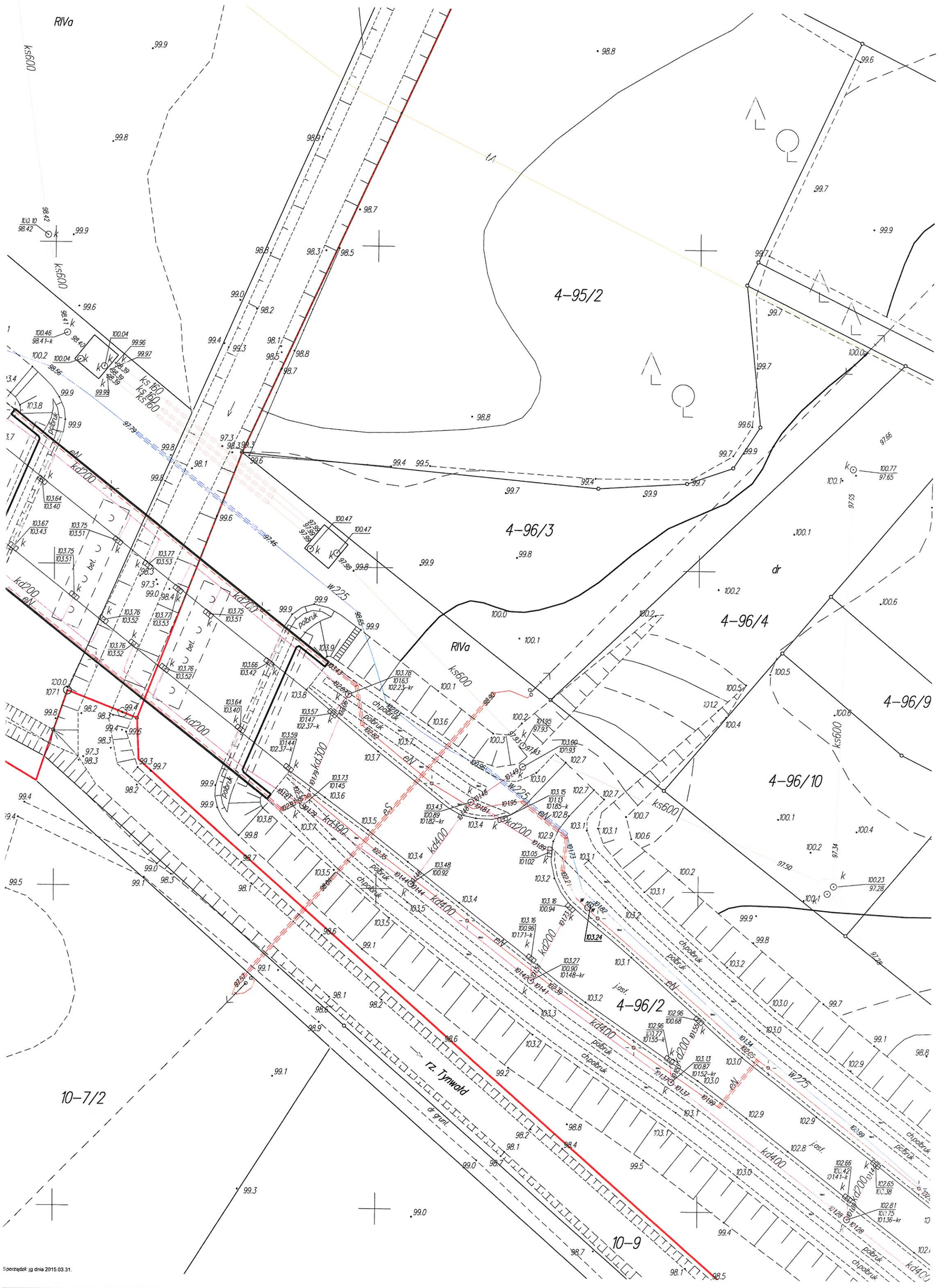

Sporządził: jg dnia 2015.03.31.