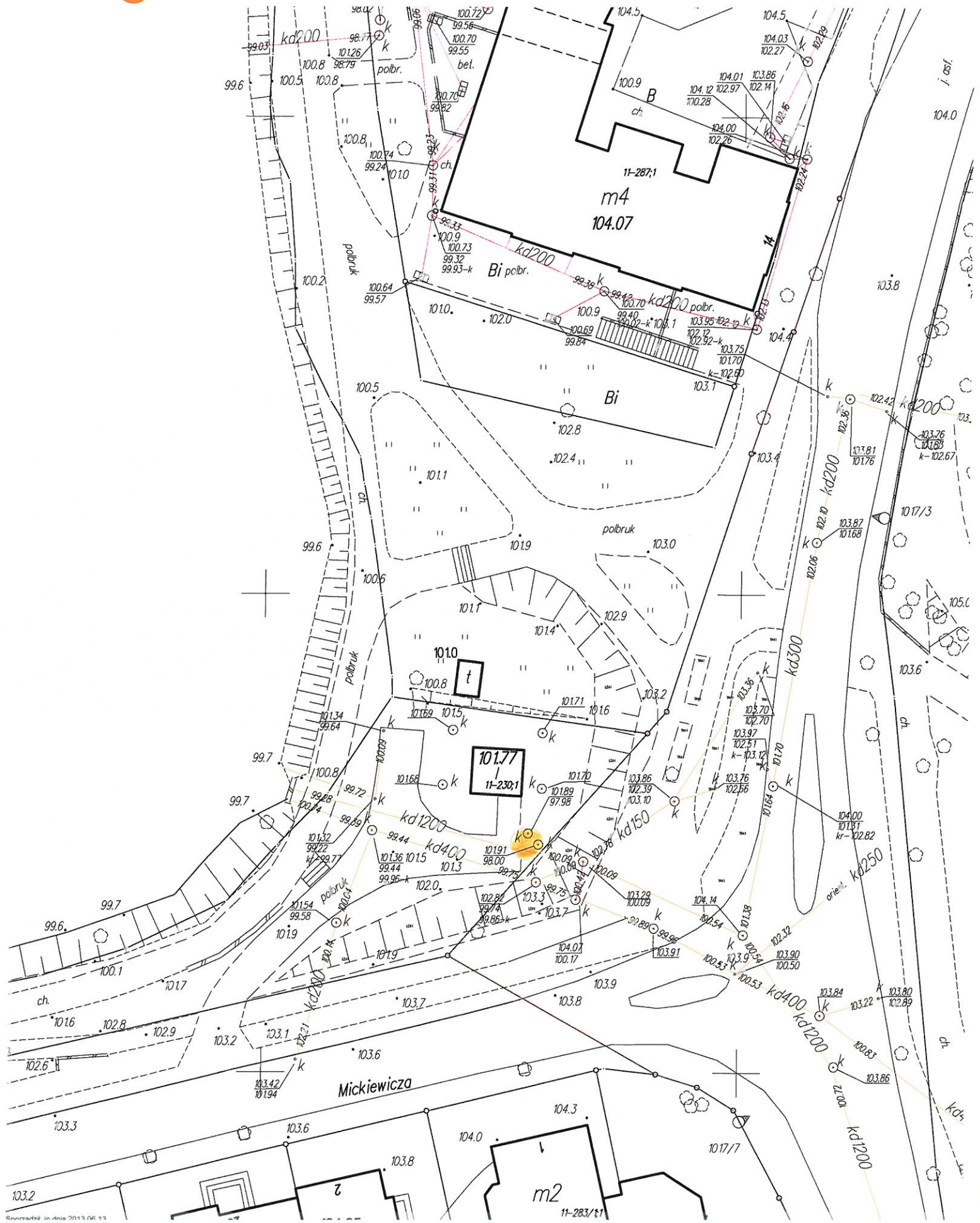

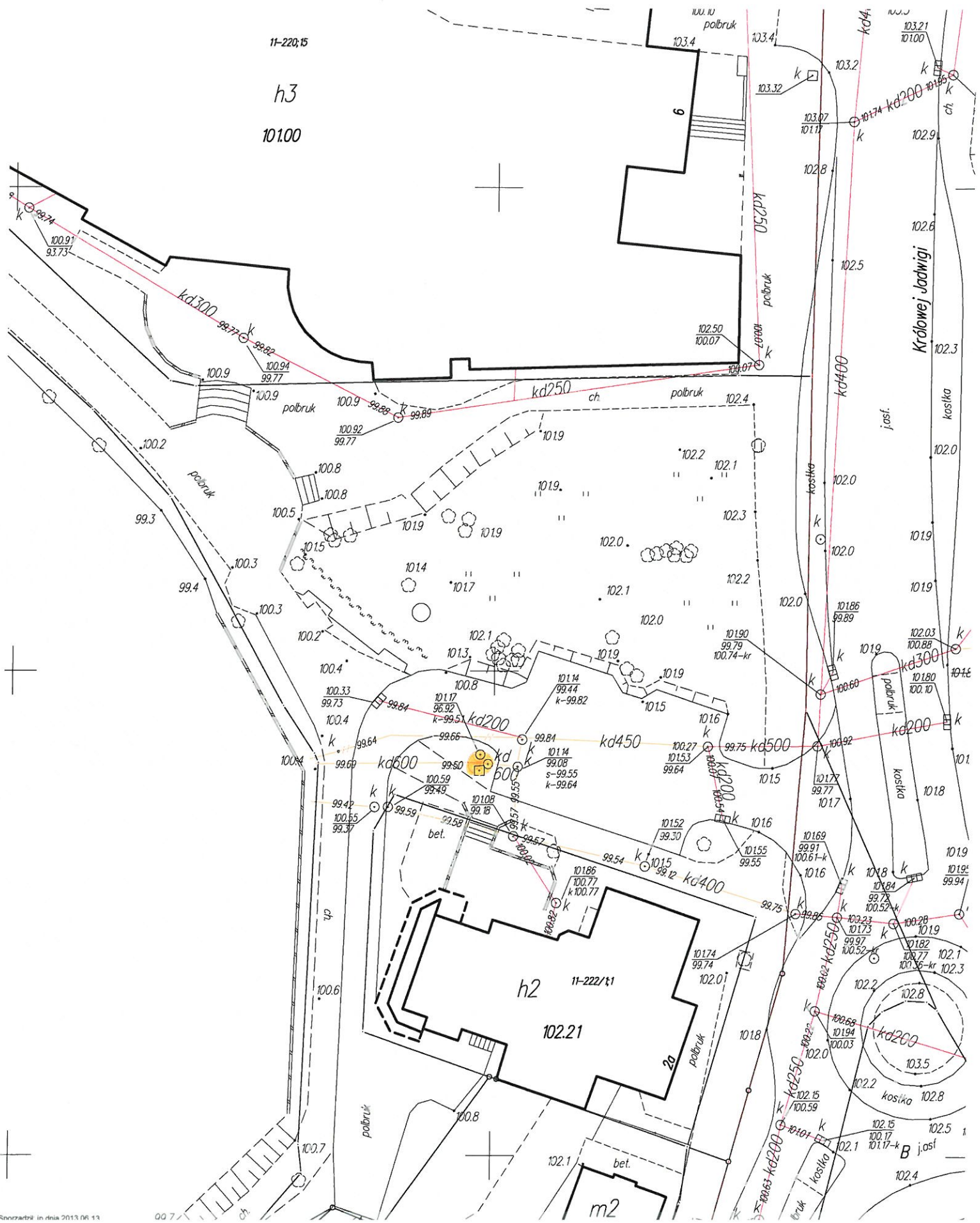




- miejsce usytuowania separatora

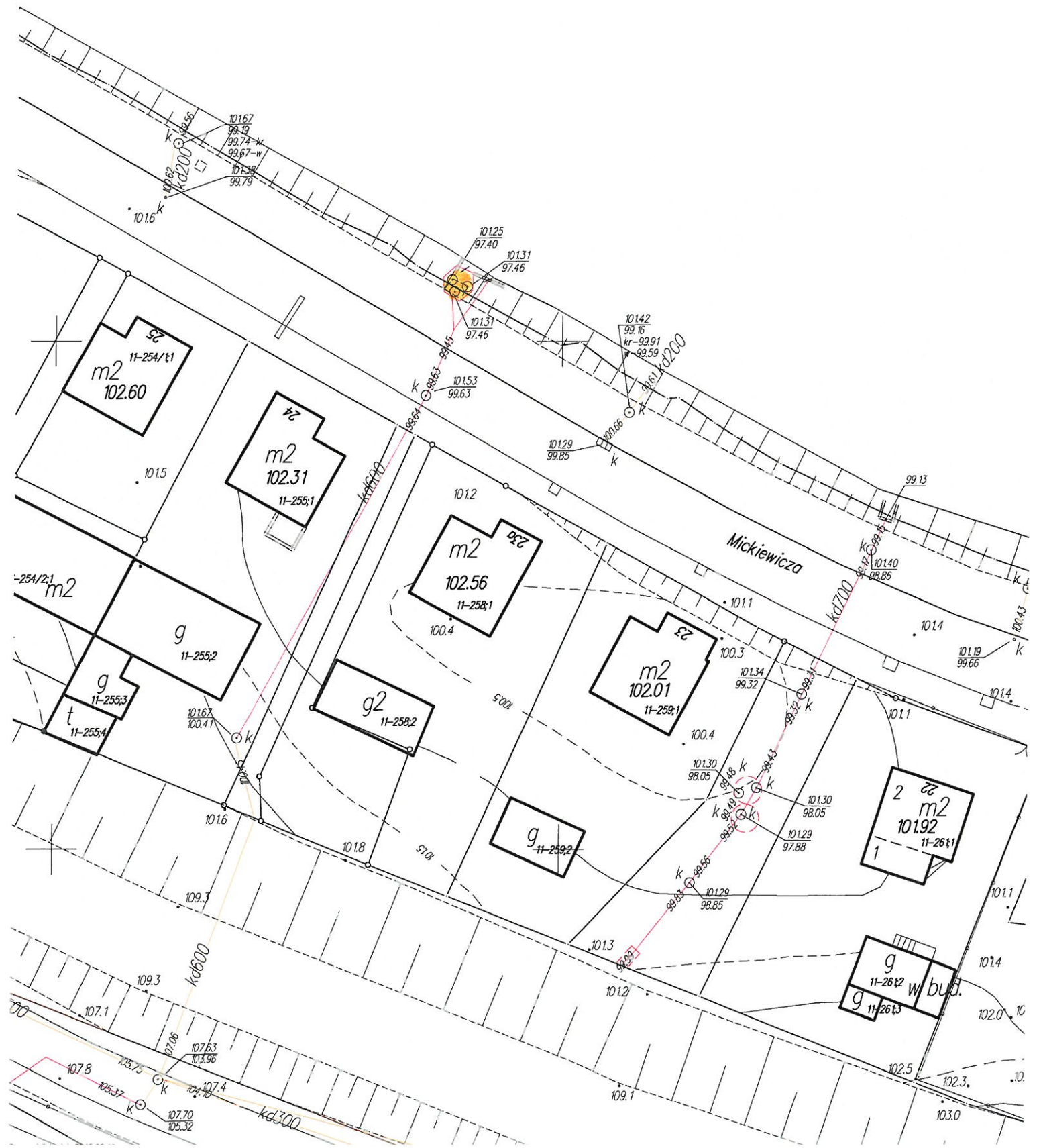


 - miejsce usytuowania separatora



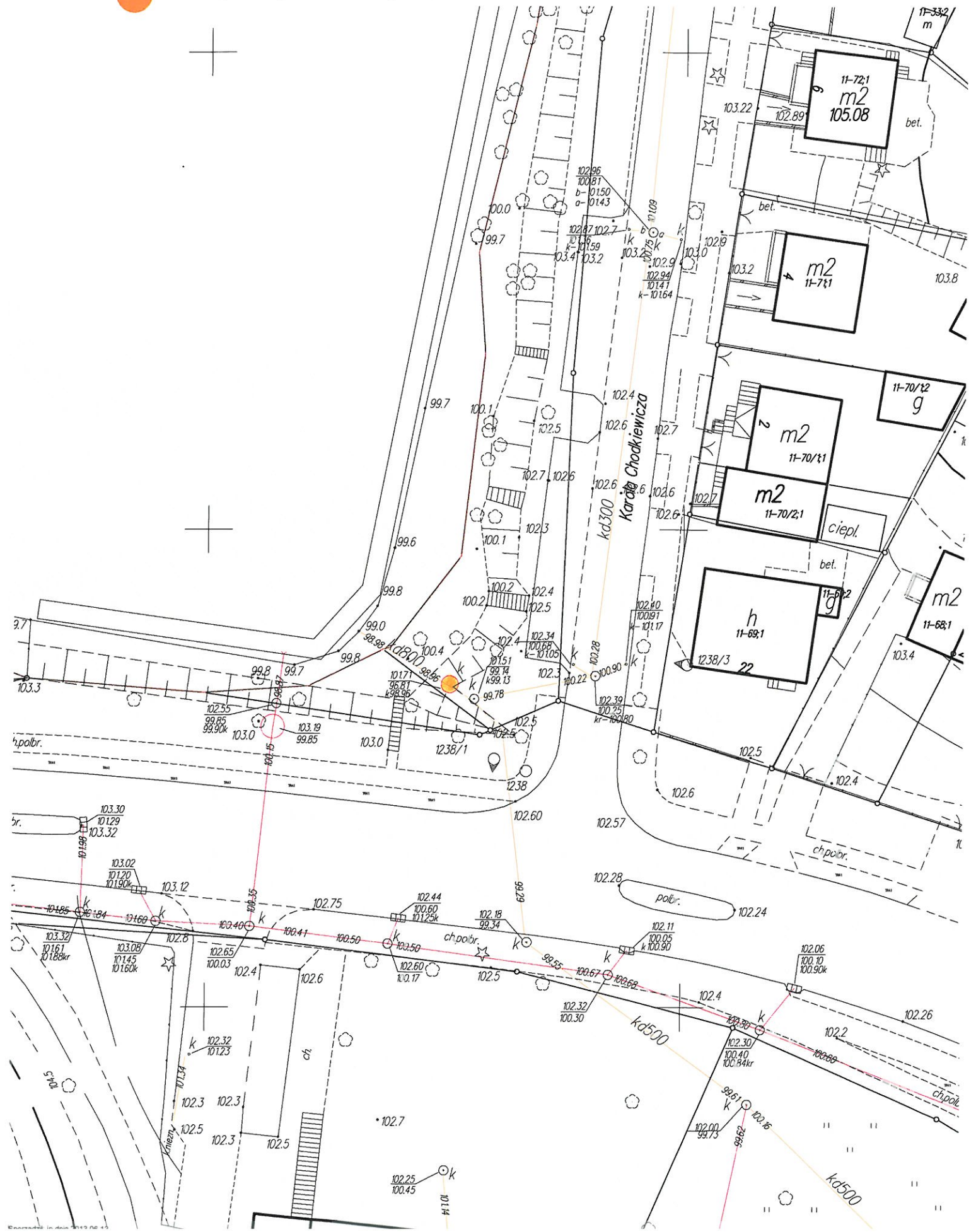


- miejsce usytuowania separatora

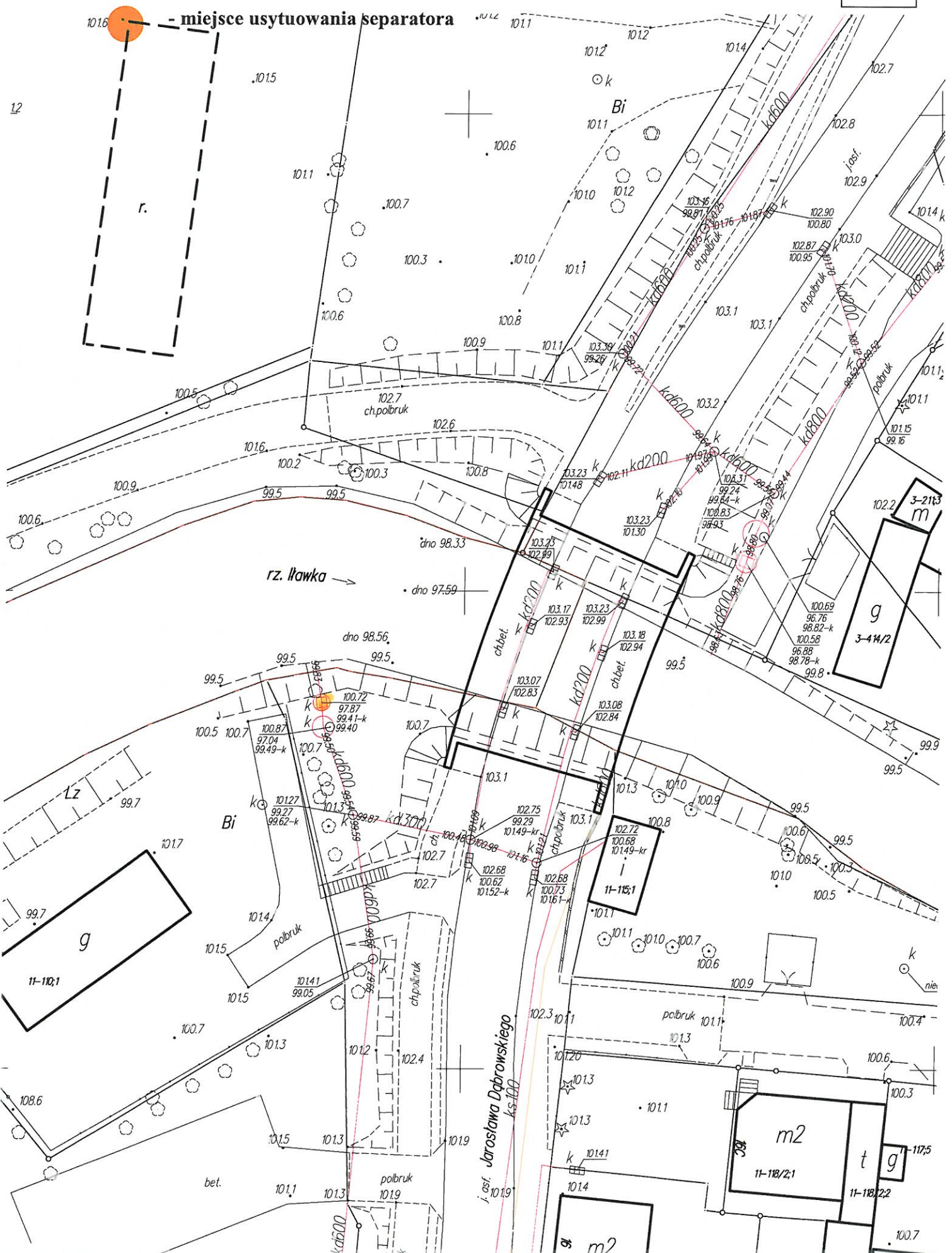




- miejsce usytuowania separatora

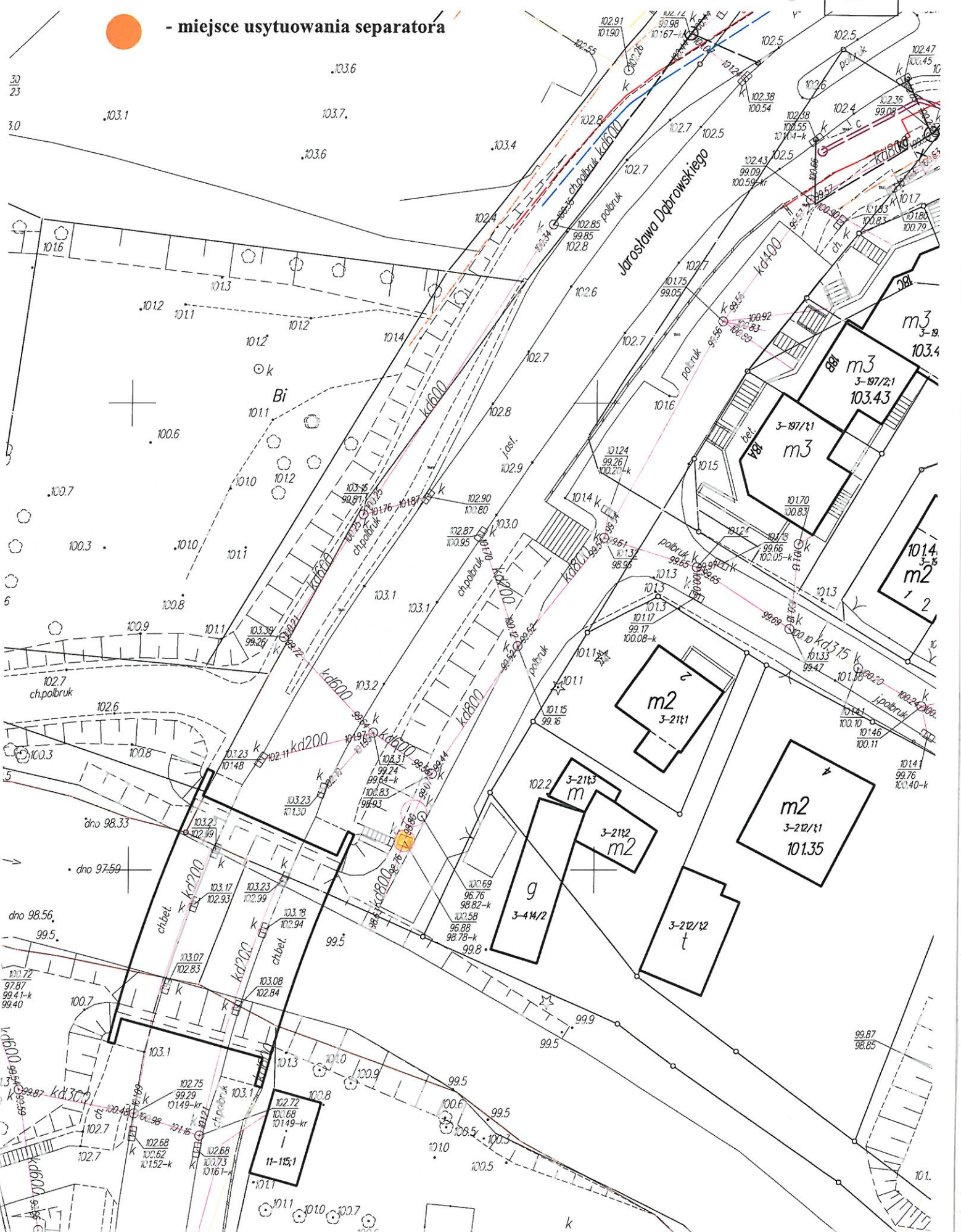


1016 - miejsce usytuowania separatora





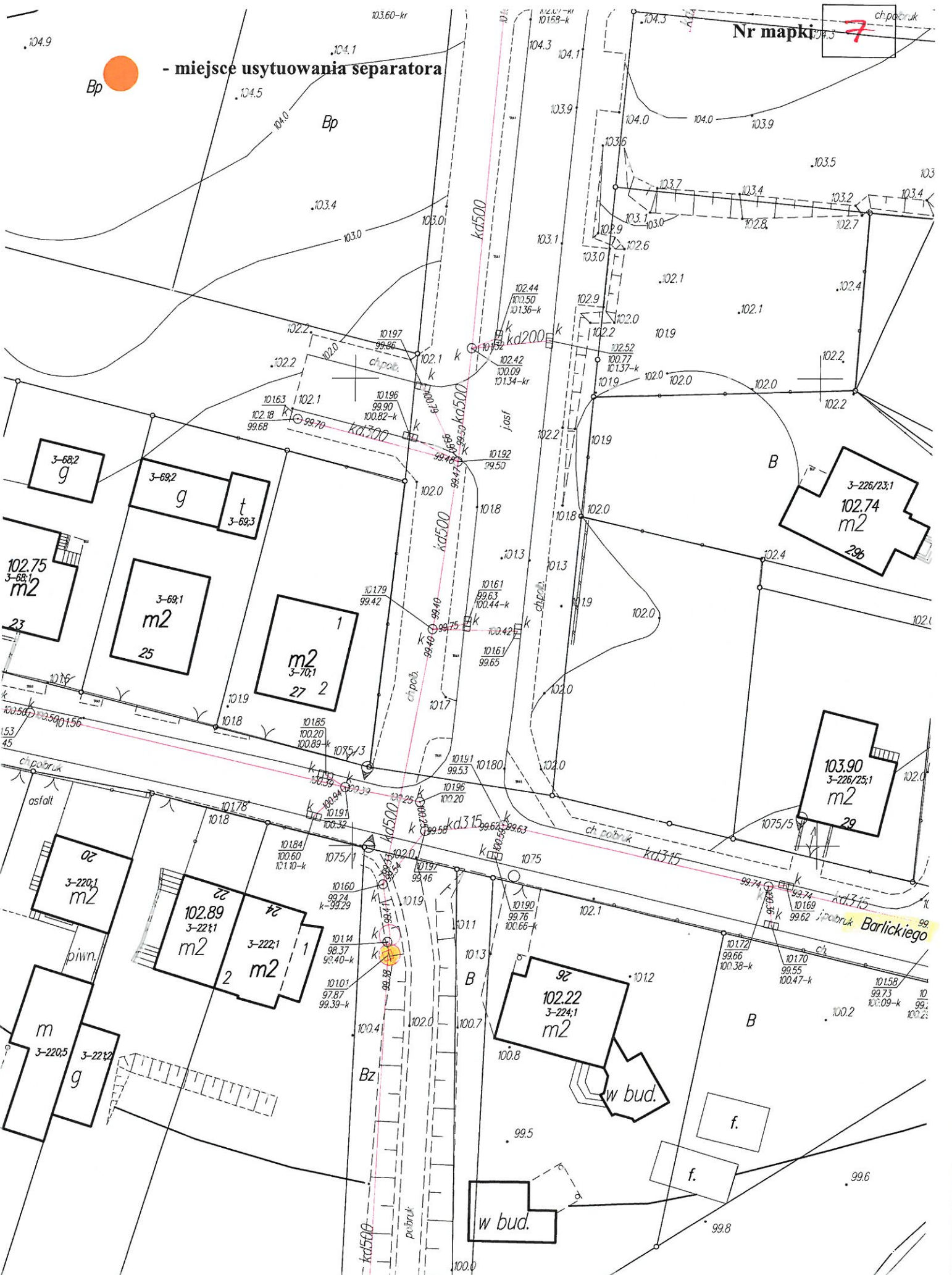
- miejsce usytuowania separatora



Nr mapki 7

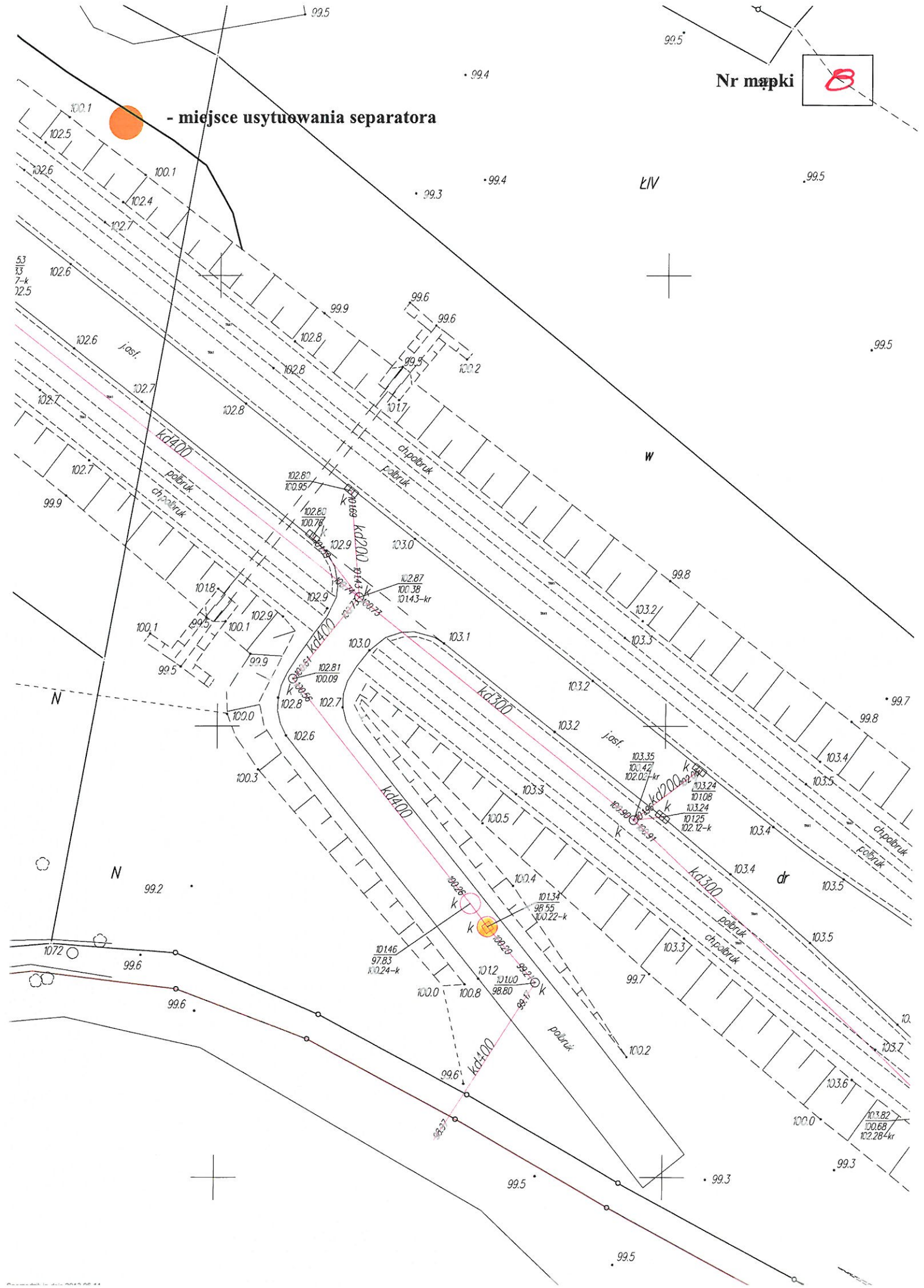
ch.pobruk

- miejsce usytuowania separatora




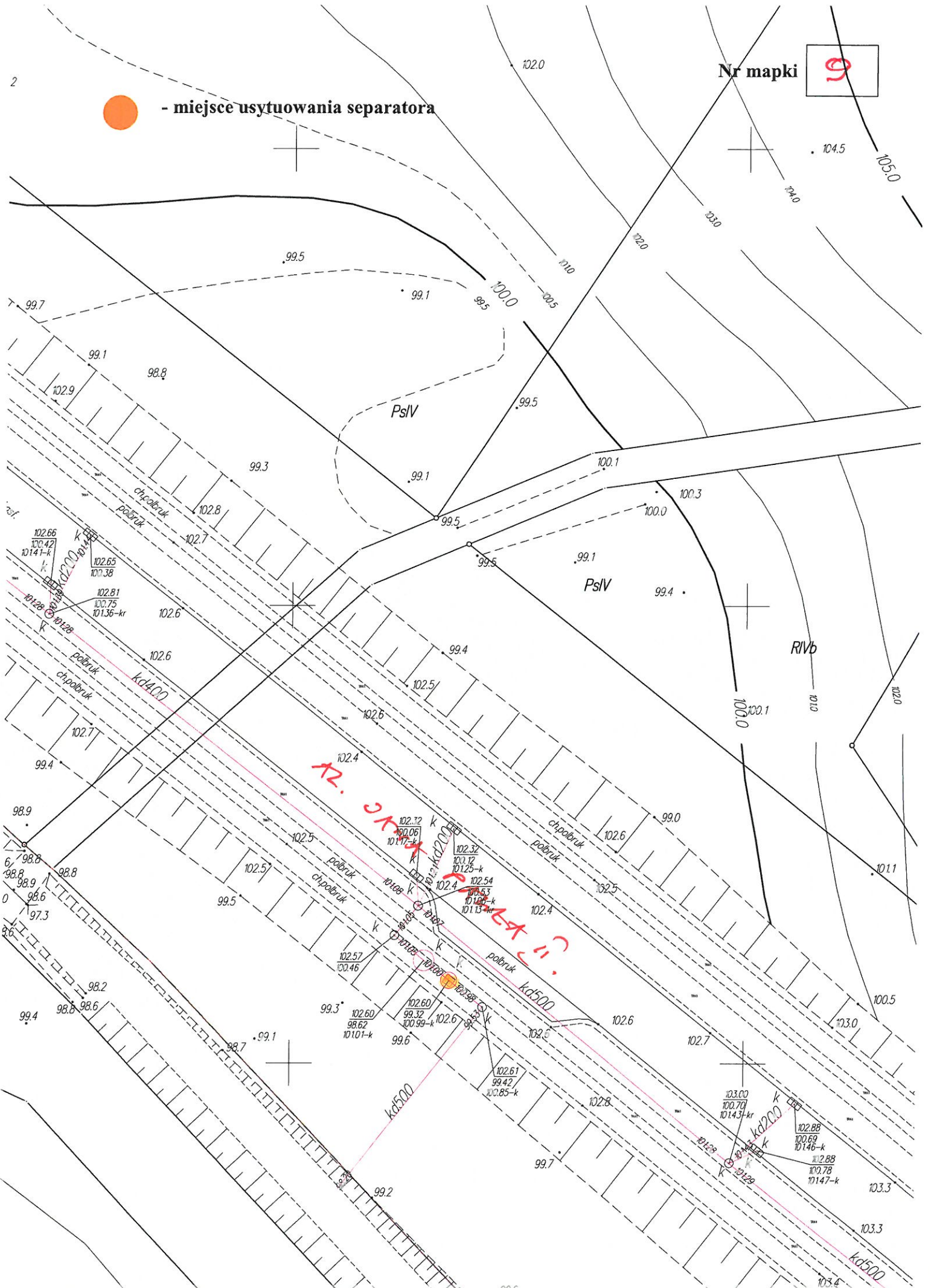
Nr mapki 


 - miejsce usytuowania separatora

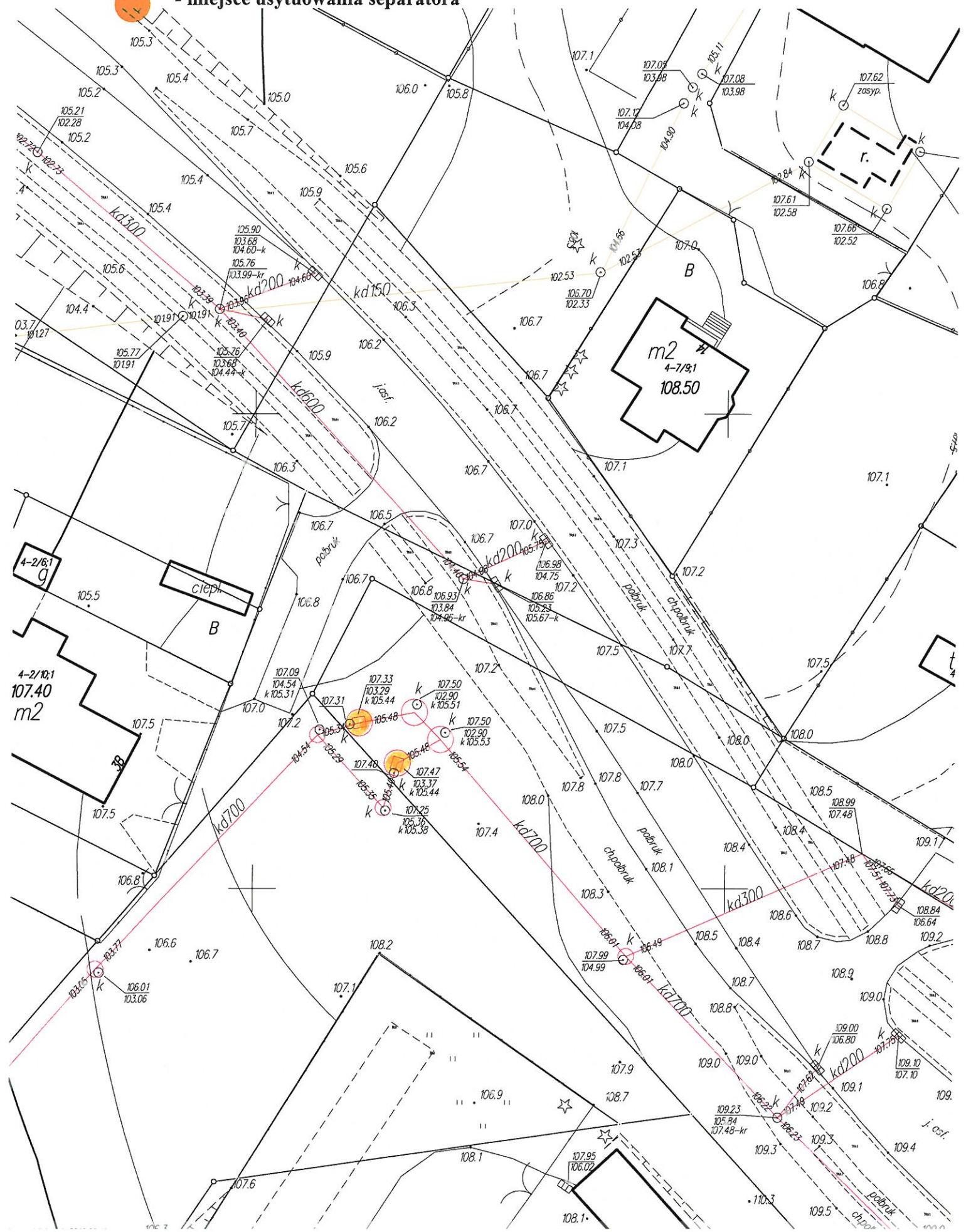




 - miejsce usytuowania separatora



 - miejsce usytuowania separatora

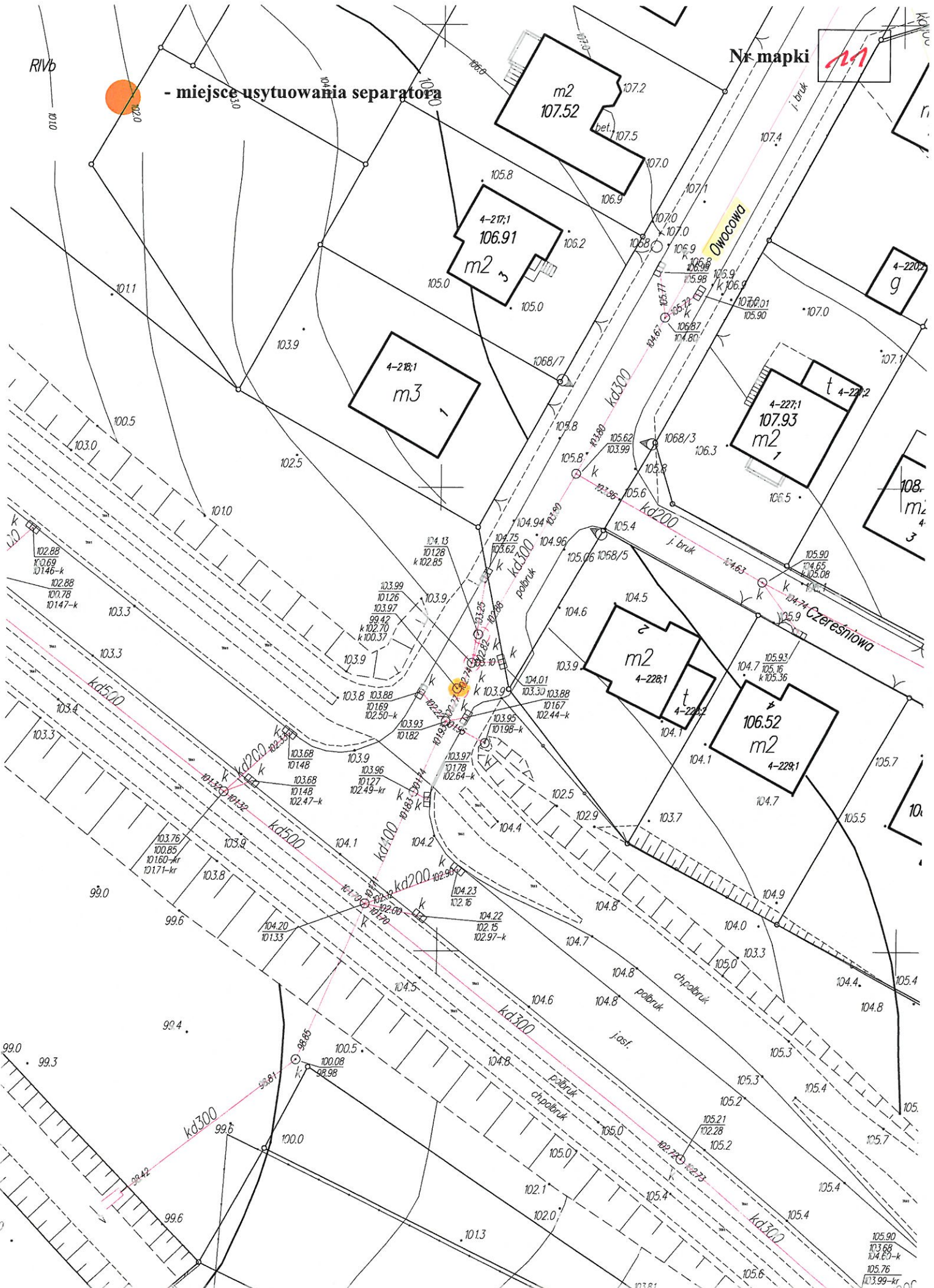


RIVb

- miejsce usytuowania separatora

Nr mapki

11

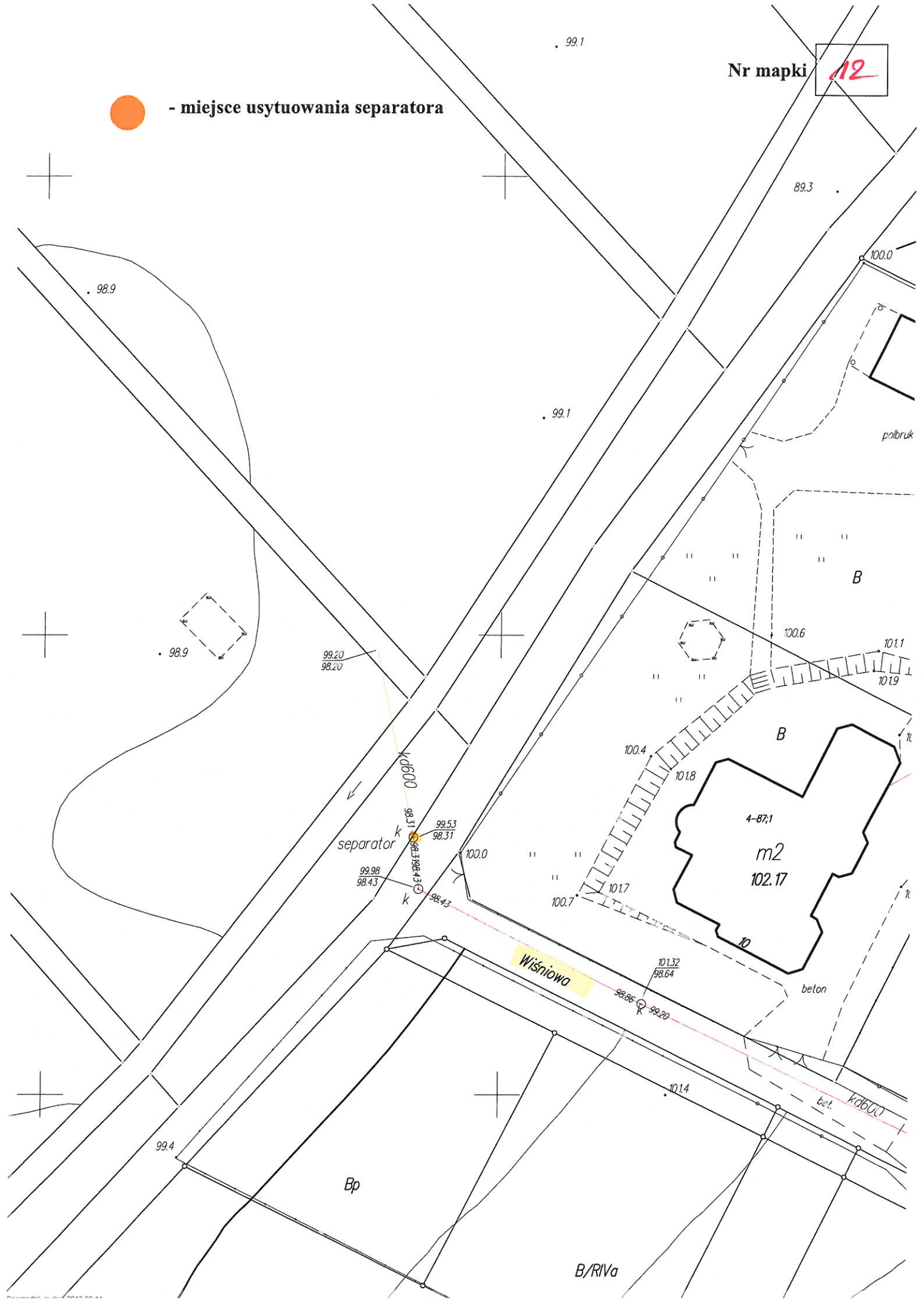



Nr mapki

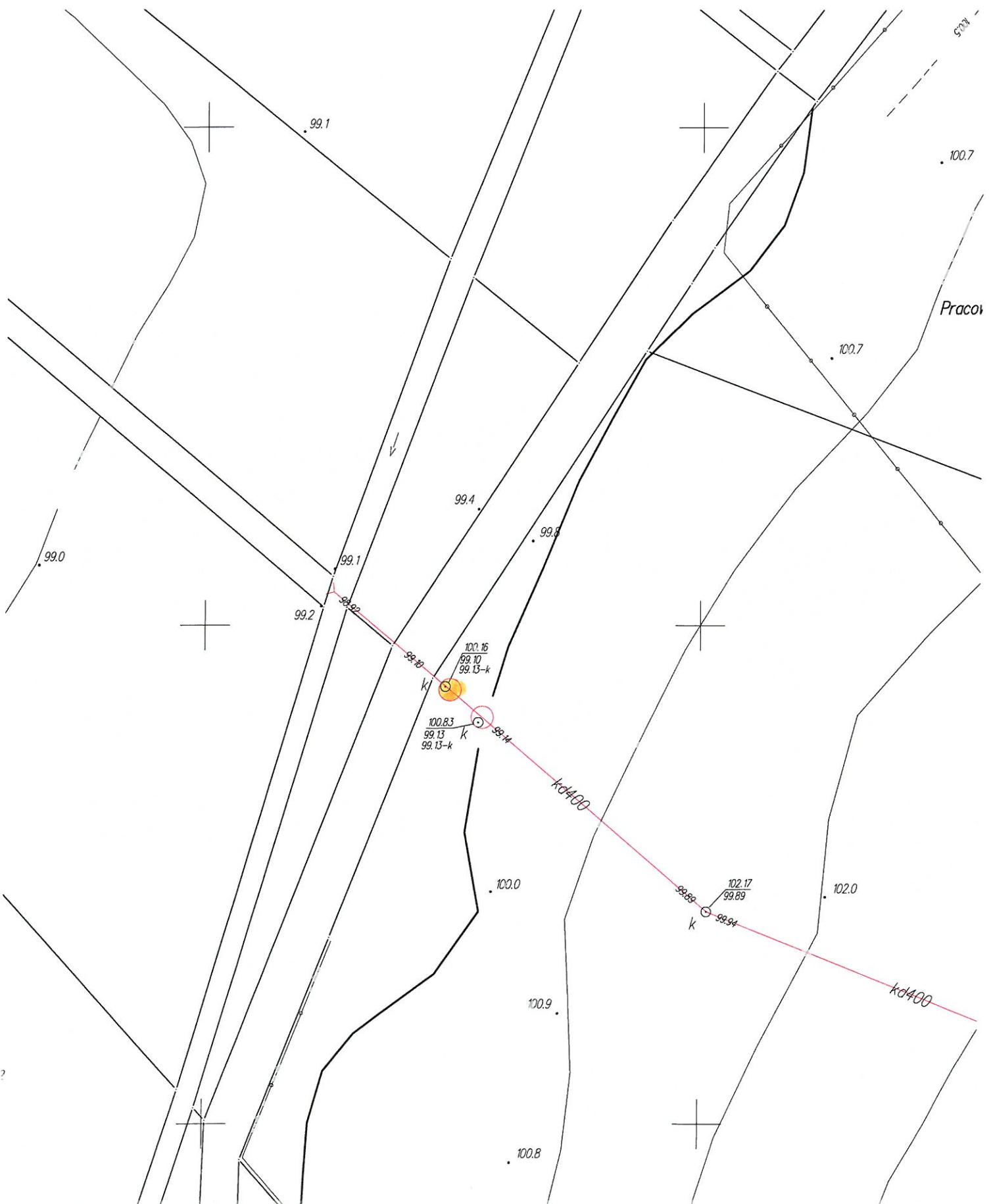
12



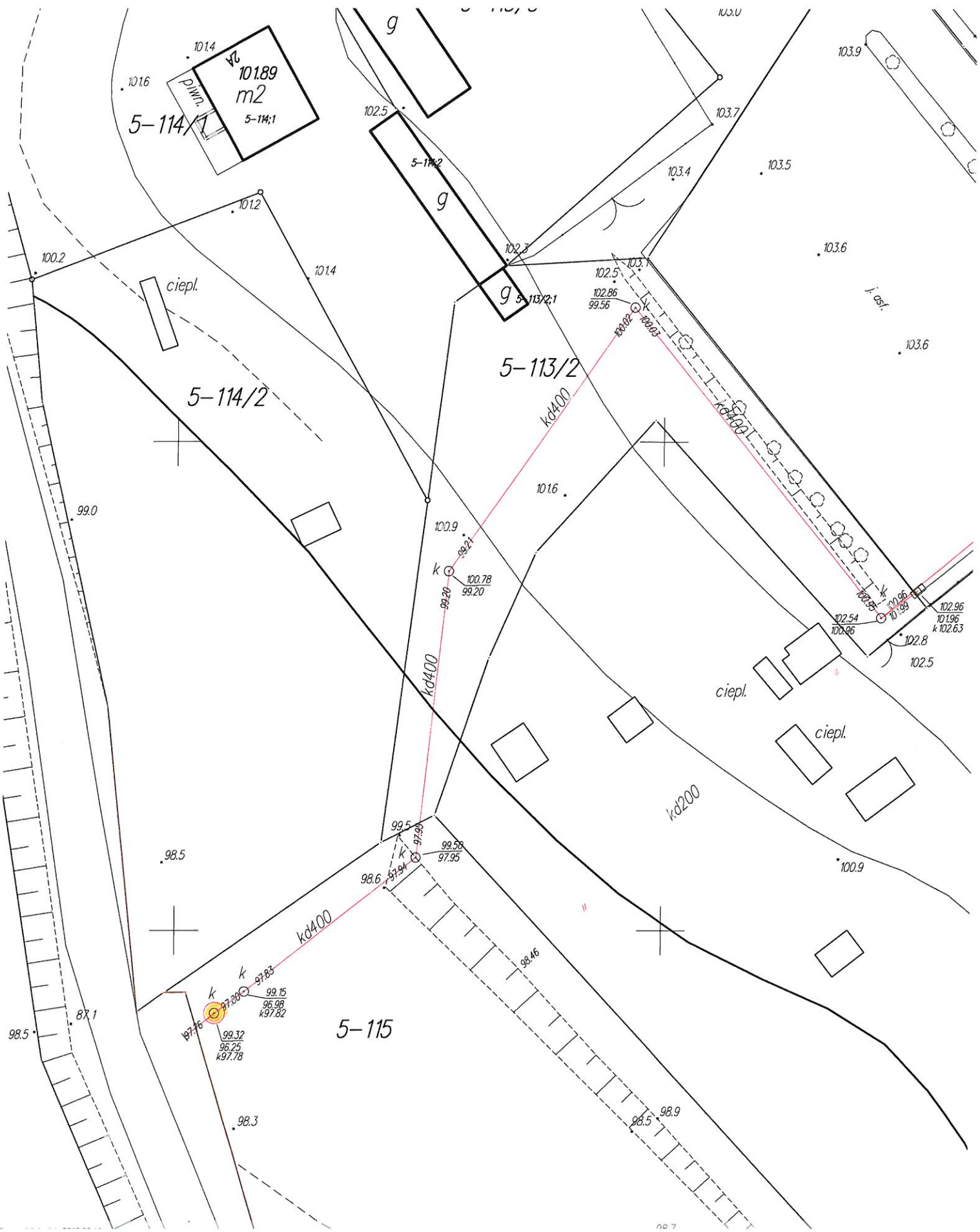
- miejsce usytuowania separatora



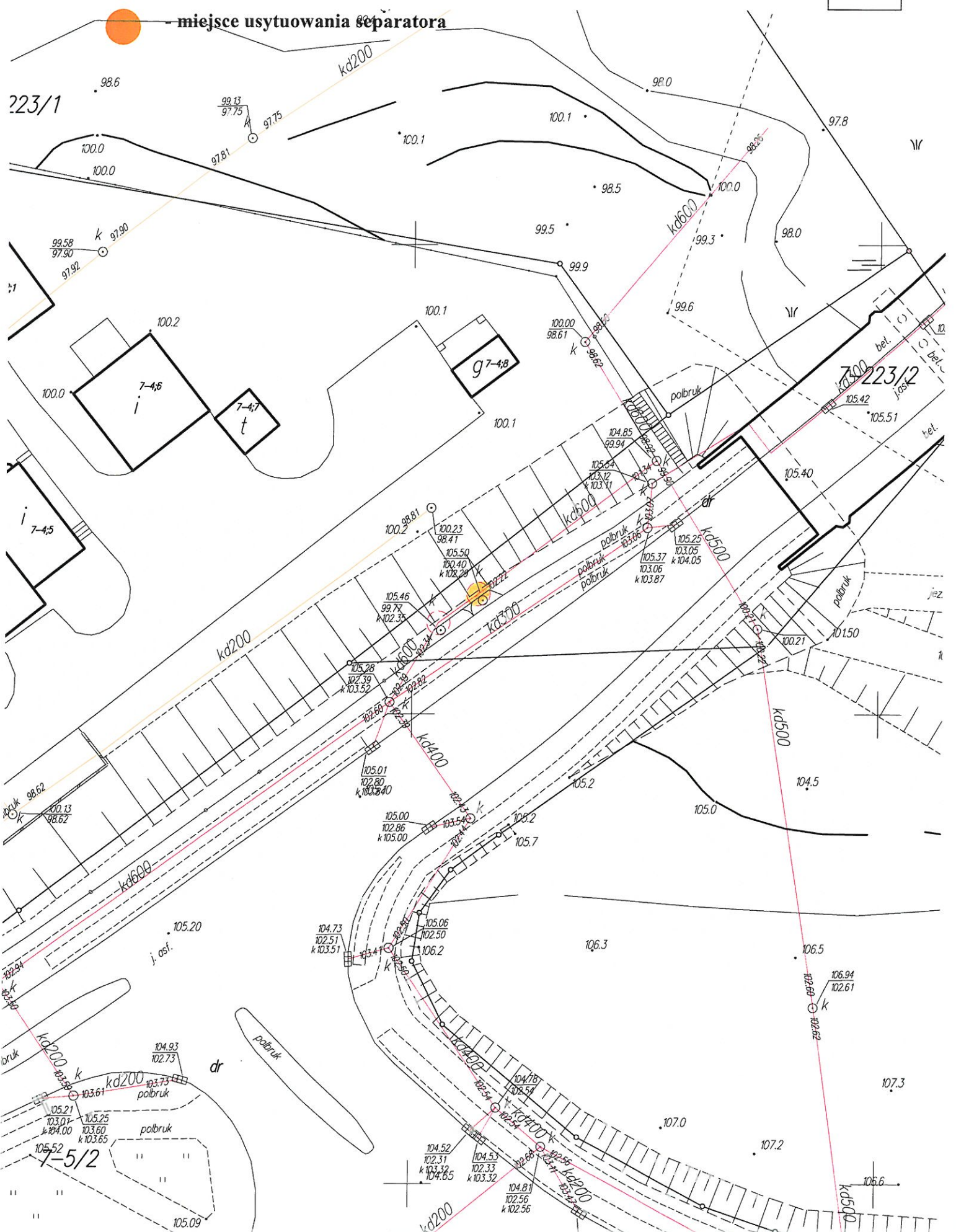
 - miejsce usytuowania separatora



● - miejsce usytuowania separatora

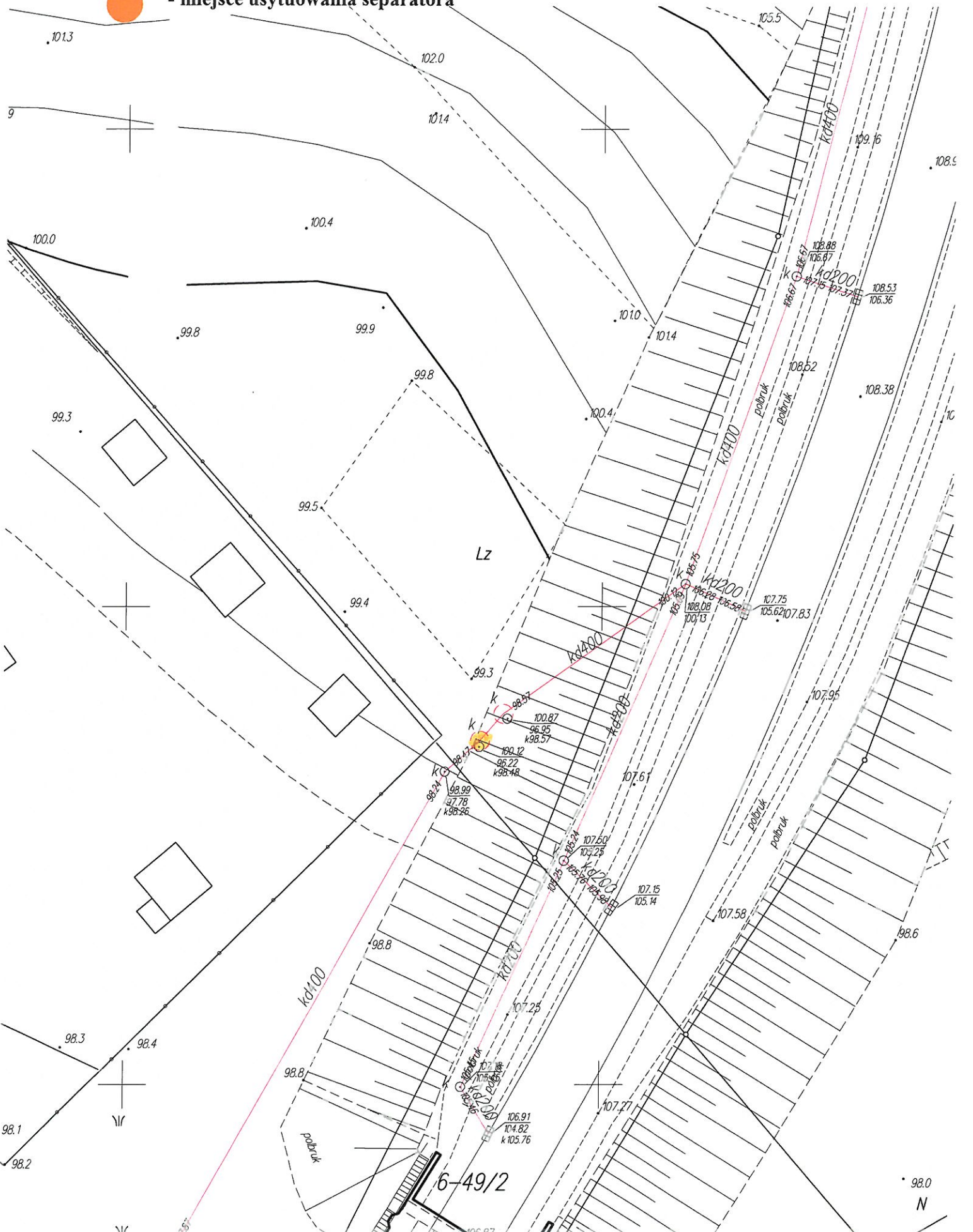


miejsce usytuowania separatora





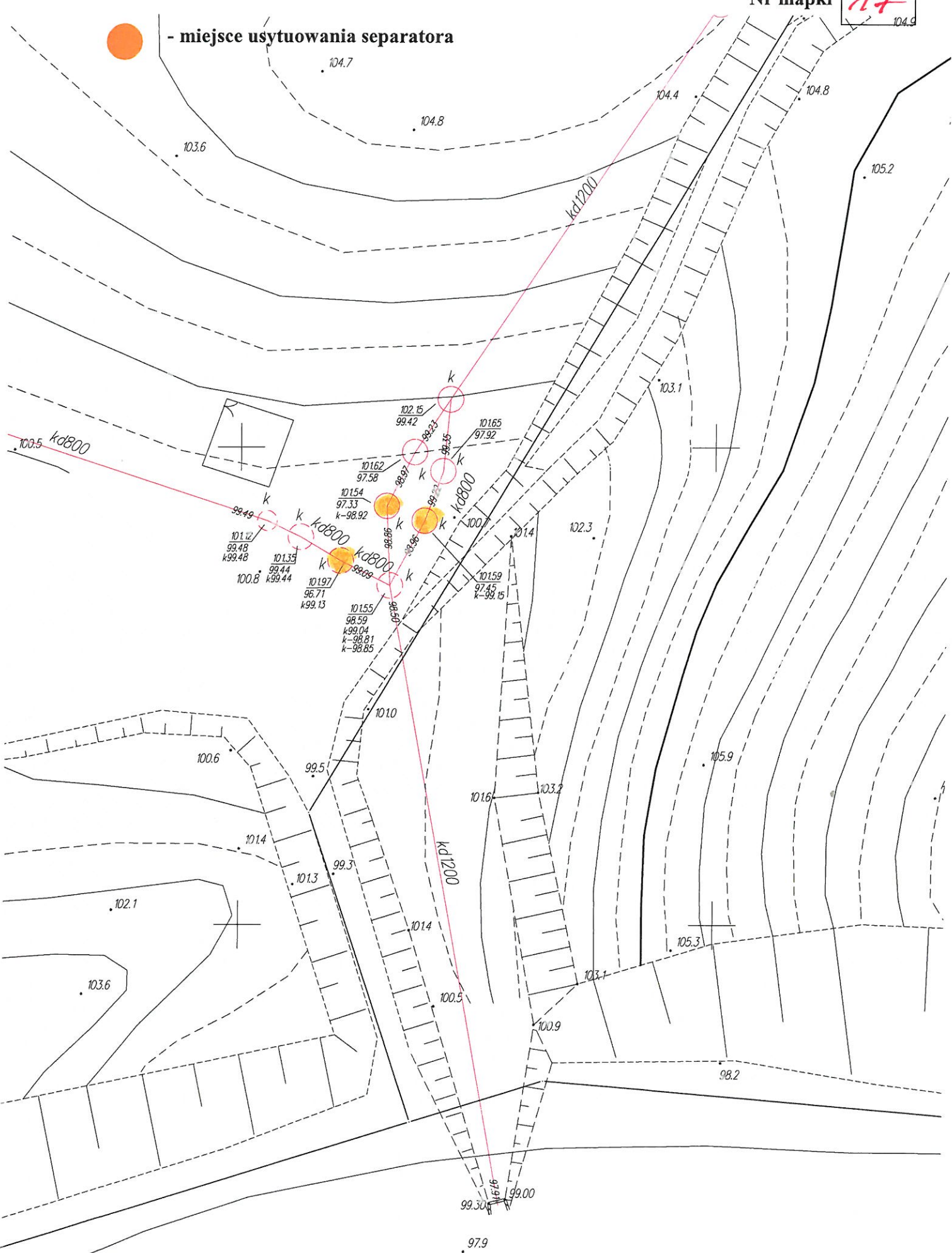
- miejsce usytuowania separatora




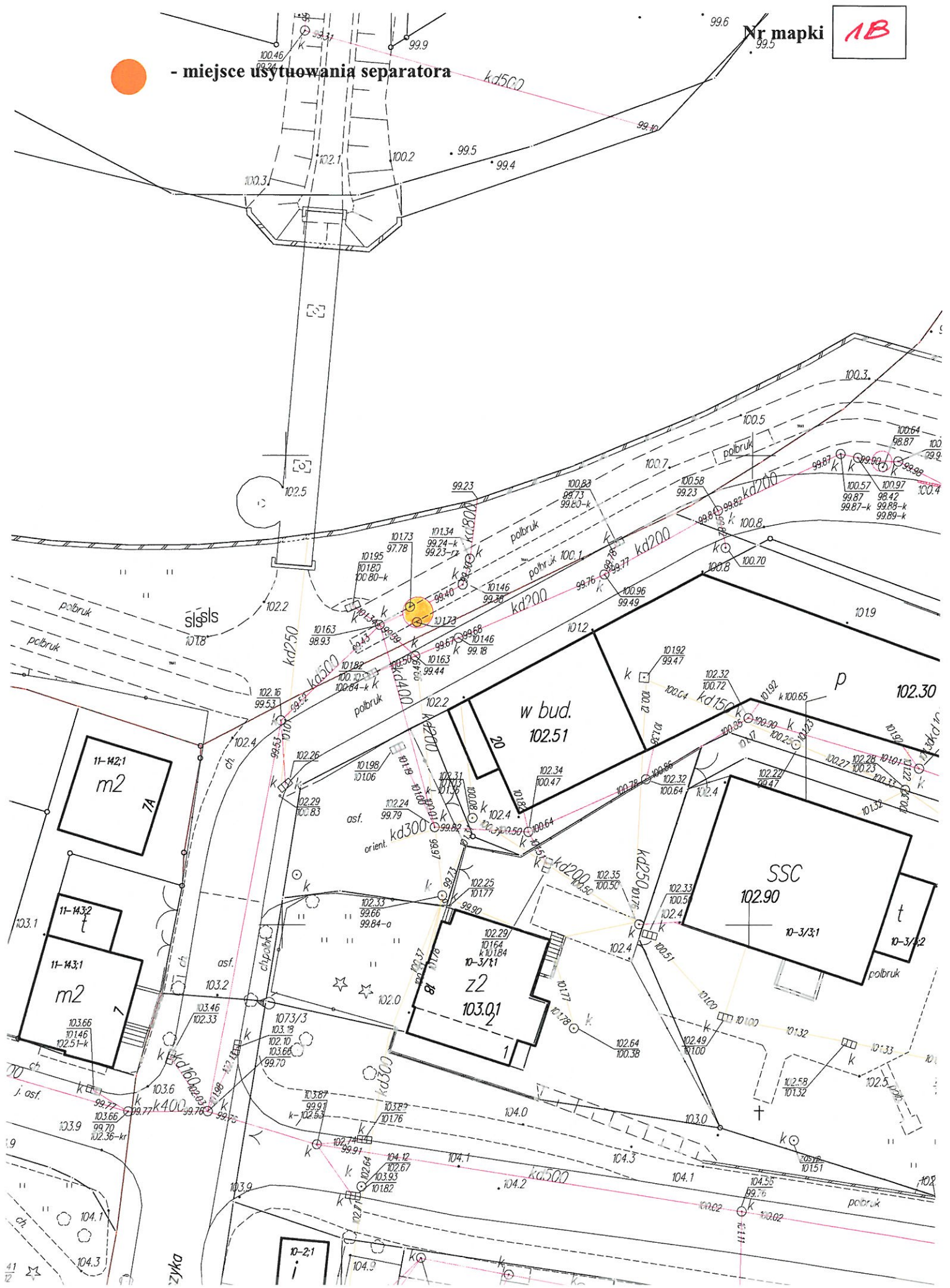
6-49/2


98.0
N

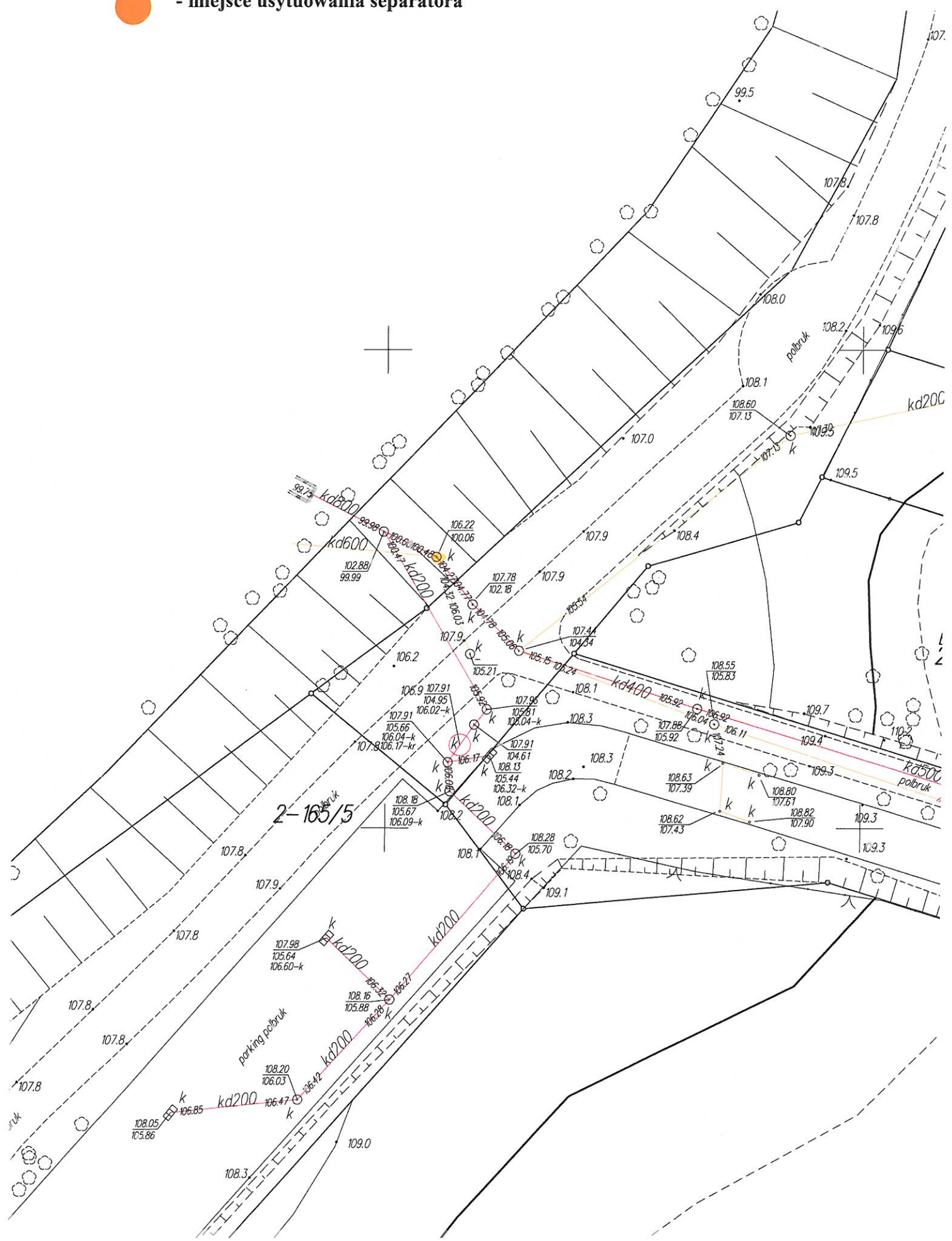
● - miejsce usytuowania separatora



 - miejsce usytuowania separatora

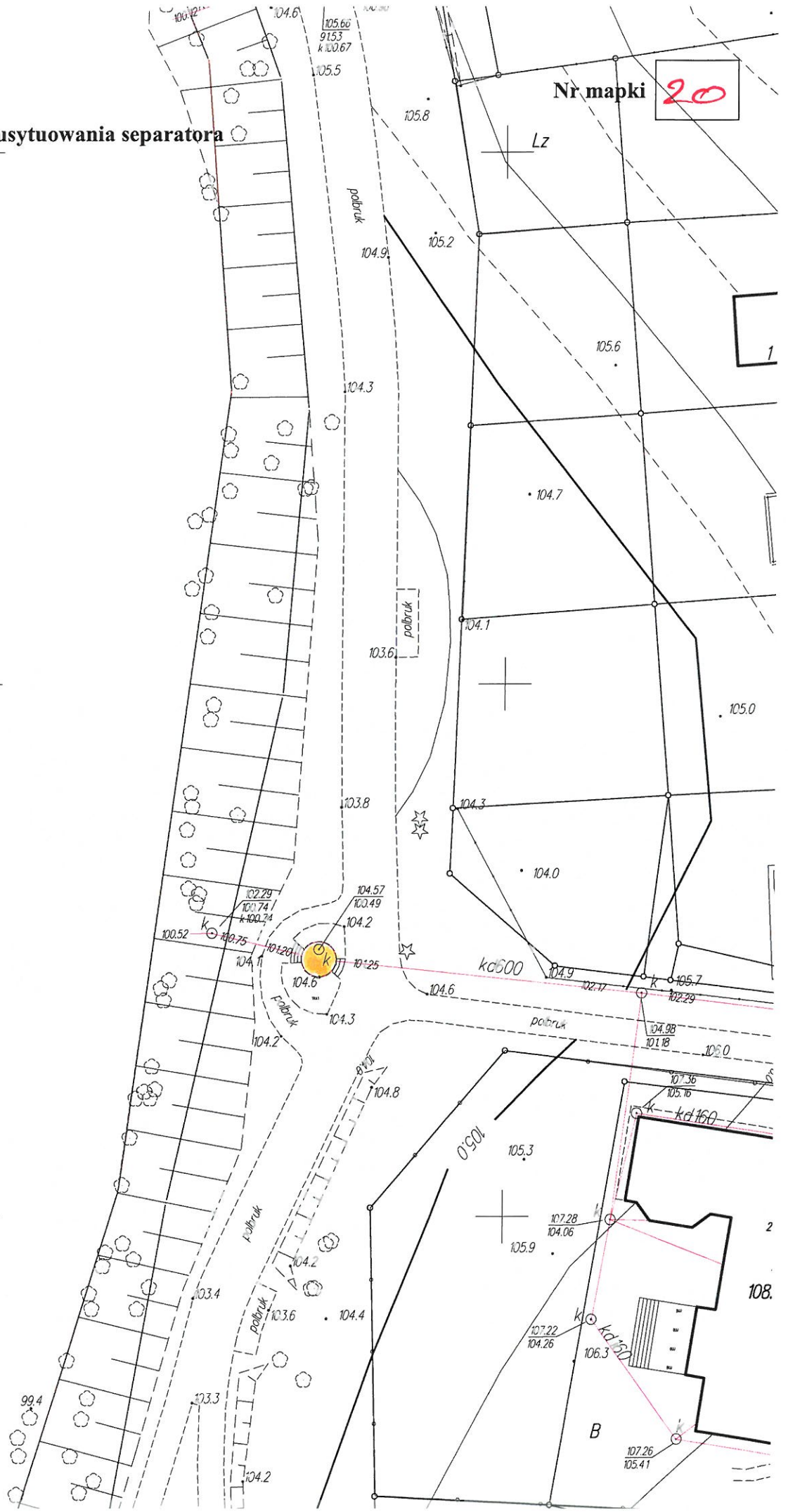


 - miejsce usytuowania separatora



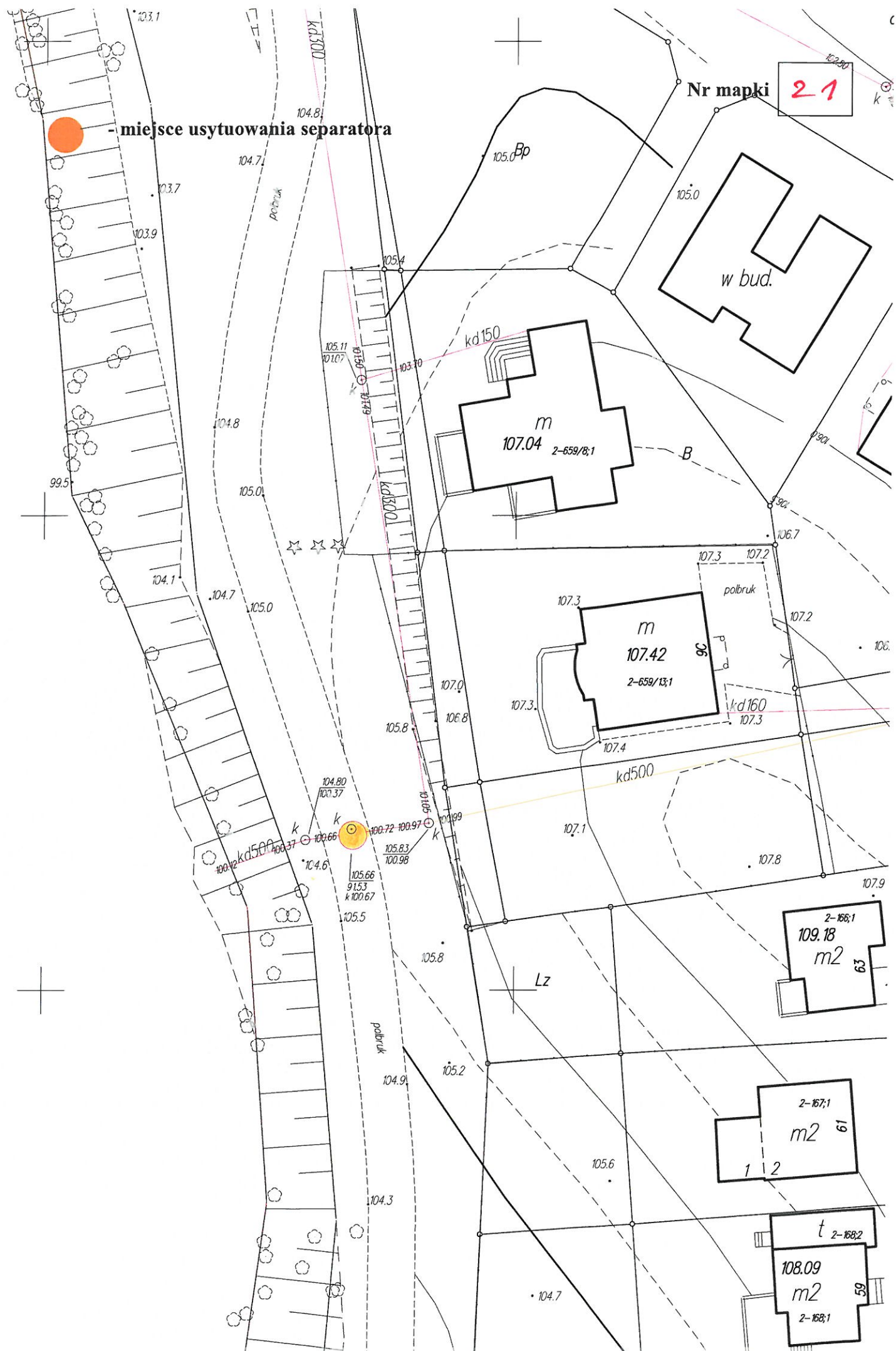


- miejsce usytuowania separatora

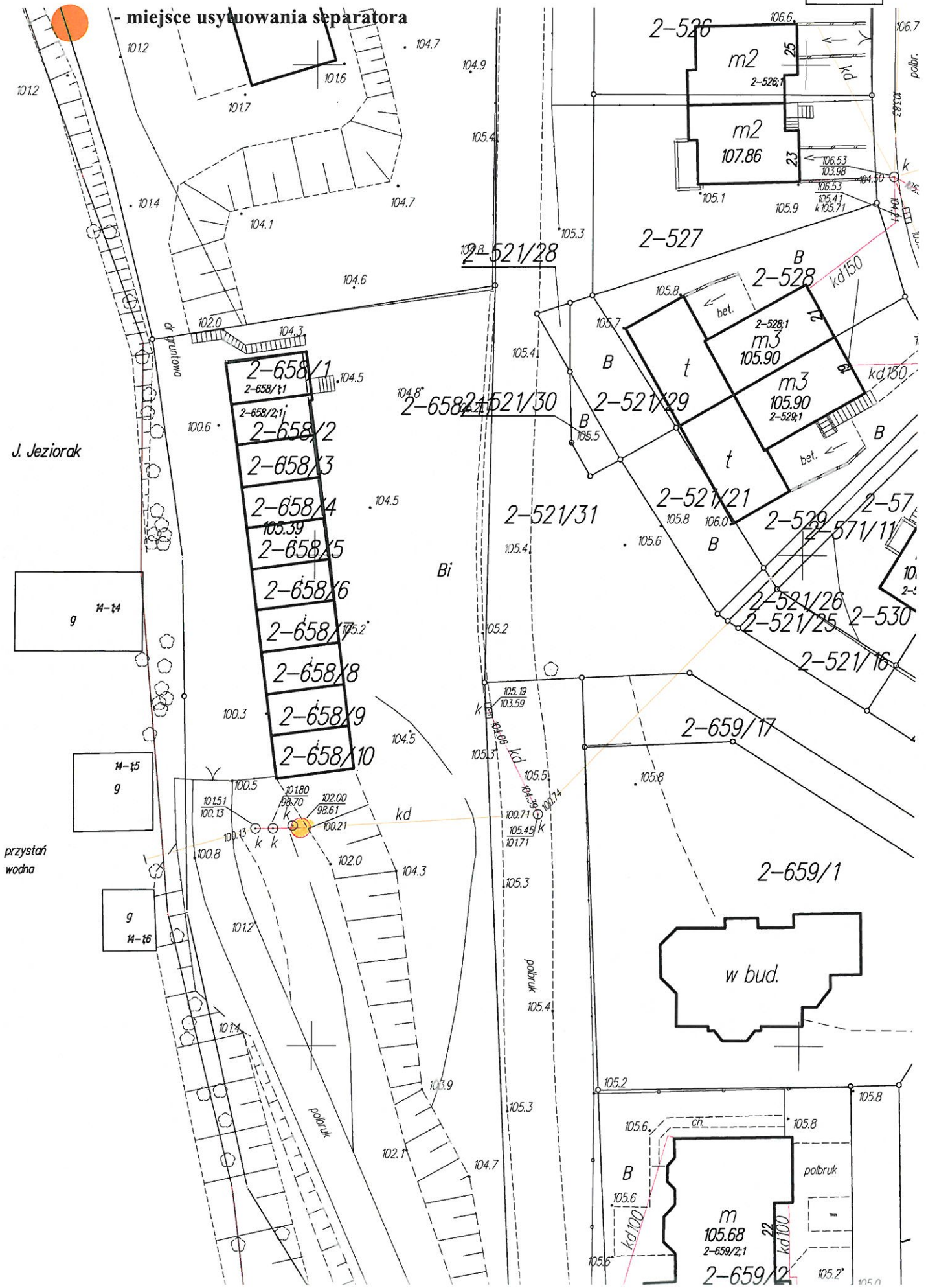


Nr mapki **21**

- miejsce usytuowania separatora



- miejsce usytuowania separatora



J. Jeziorak


g H-14

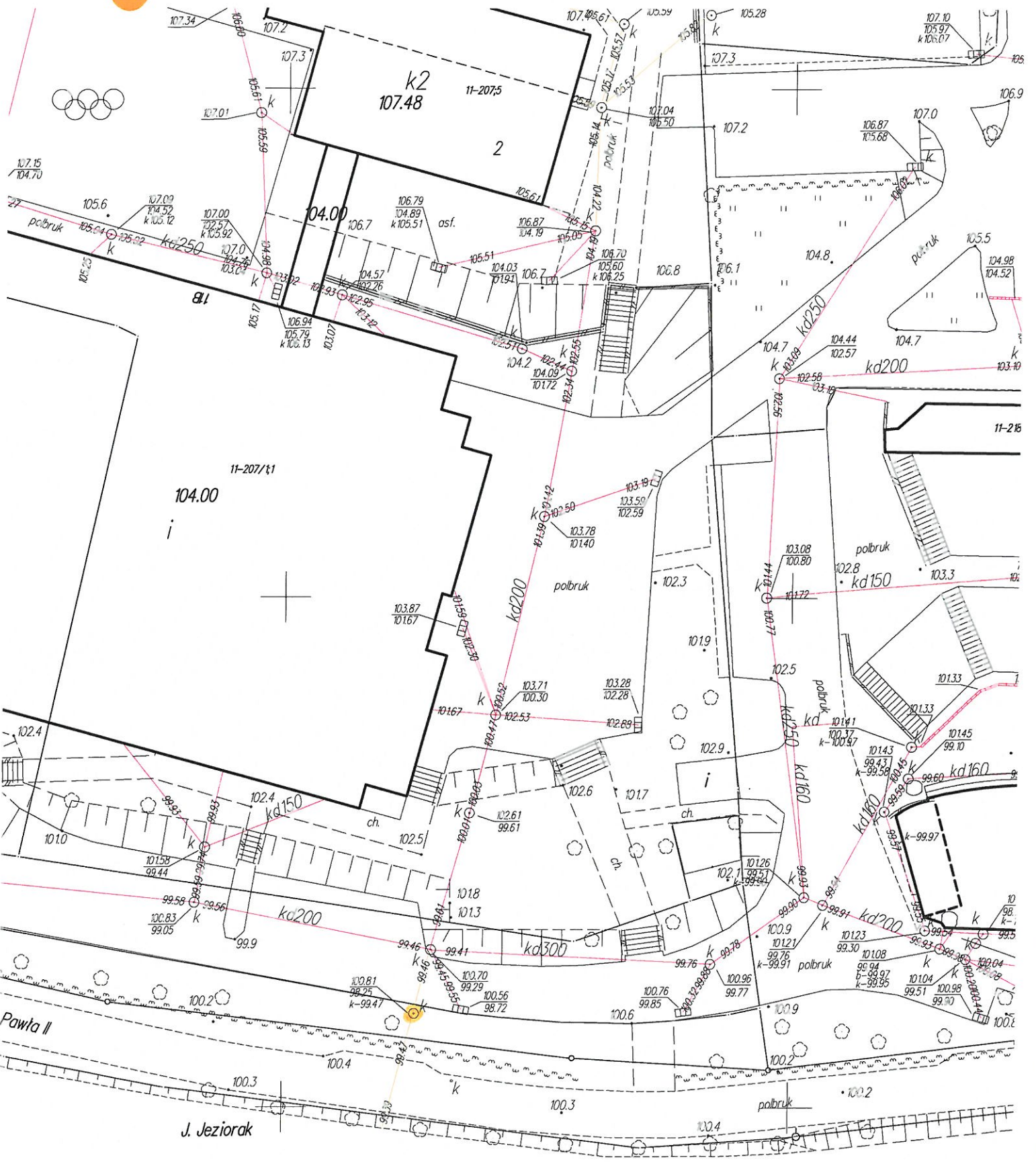
g H-15

przystań wodna

g H-16

w bud.

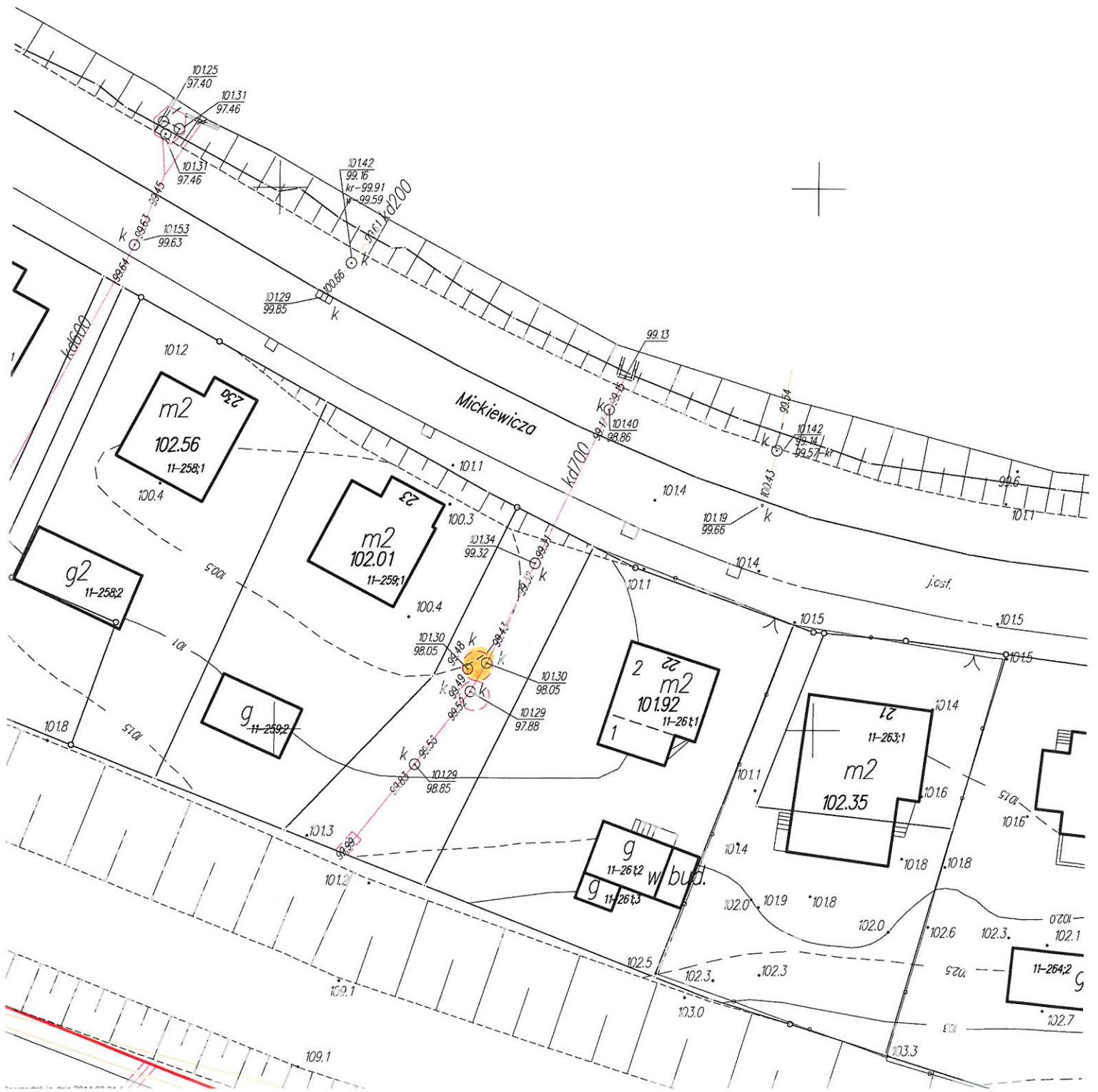
 - miejsce usytuowania separatora



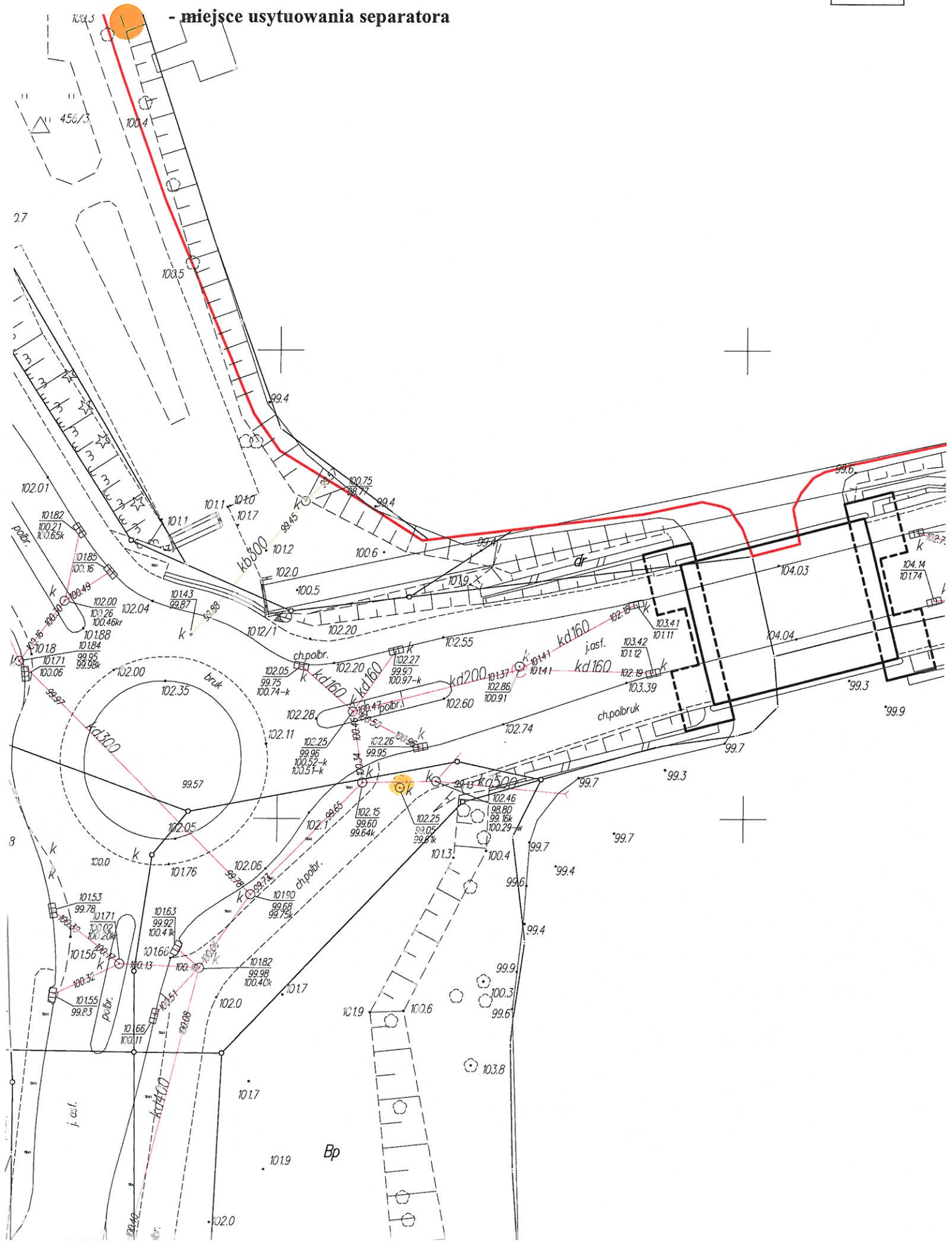
J. Jeziorak



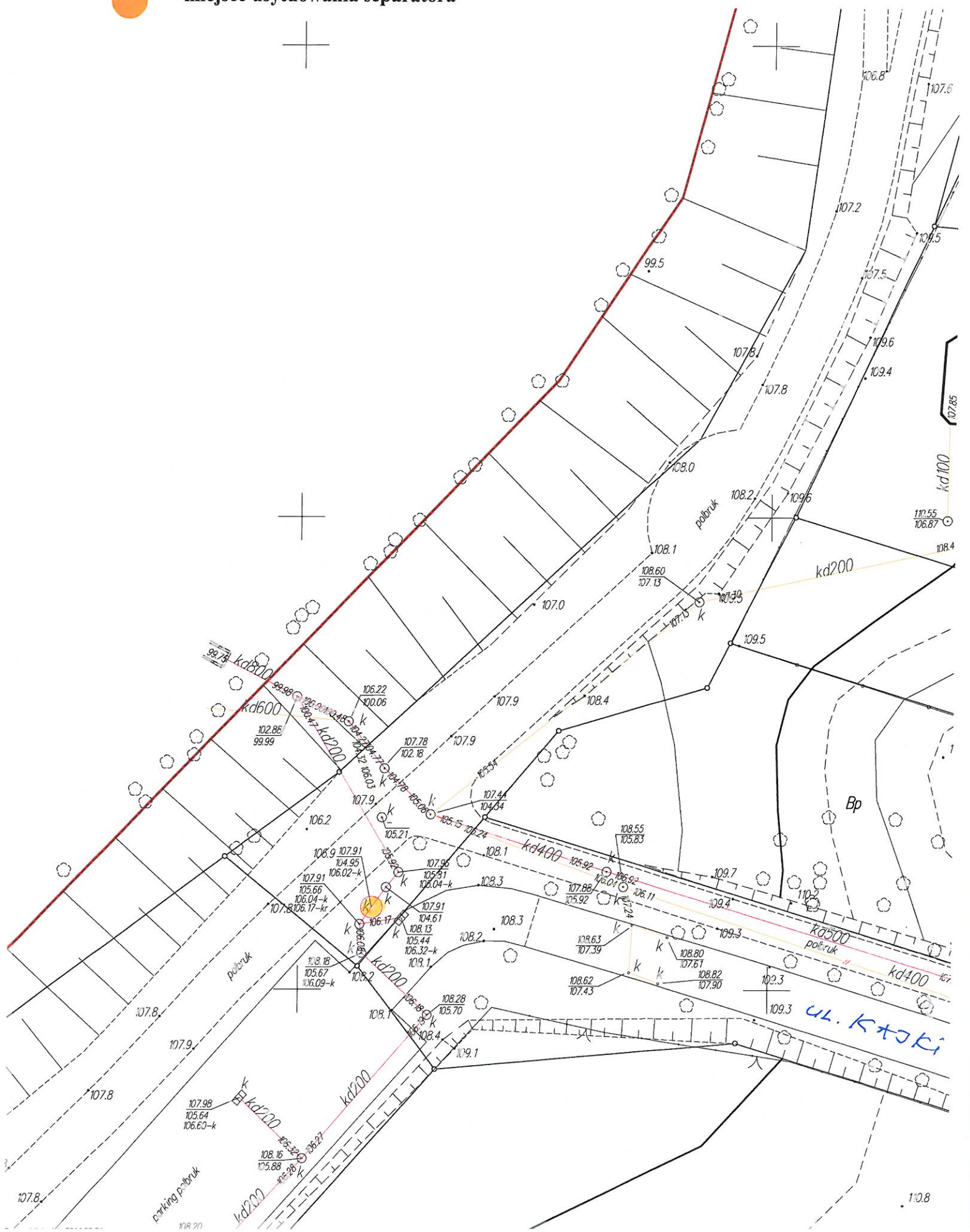
- miejsce usytuowania separatora



- miejsce usytuowania separatora



 - miejsce usytuowania separatora



ul. Kąjski

parking pobruk

Bp