

UCHWAŁA NR XLII/410/13
RADY MIEJSKIEJ W IŁAWIE

z dnia 25 września 2013 r.

**w sprawie przystąpienia do opracowania zmiany studium uwarunkowań i kierunków zagospodarowania przestrzennego
miasta Iławy**

Na podstawie art. 18 ust. 2 pkt 5 ustawy o samorządzie gminnym z dnia 8 marca 1990 (tekst jednolity: Dz.U.2013 r poz. 594) a także na podstawie art. 9 ust. 1 o planowaniu i zagospodarowaniu przestrzennym (tekst jednolity: Dz. U.2012 r poz. 647), Rada Miejska w Iławie **u c h w a l a** co następuje:

§ 1.1 Przystępuje się do opracowania zmiany studium uwarunkowań i kierunków zagospodarowania przestrzennego miasta Iławy uchwalonego przez Radę Miejską Uchwałą Nr XXX/431/08 z dnia 17 grudnia 2008 r w części obejmującej działki nr 102/2, 103, 104, 105, 106, 107, 108, 109/1, 109/2, 109/3, 110, 111, 112/2 i 113 obręb 11.

1. Szczegółowo obszar, o którym mowa w ust. 1 określa załącznik graficzny.

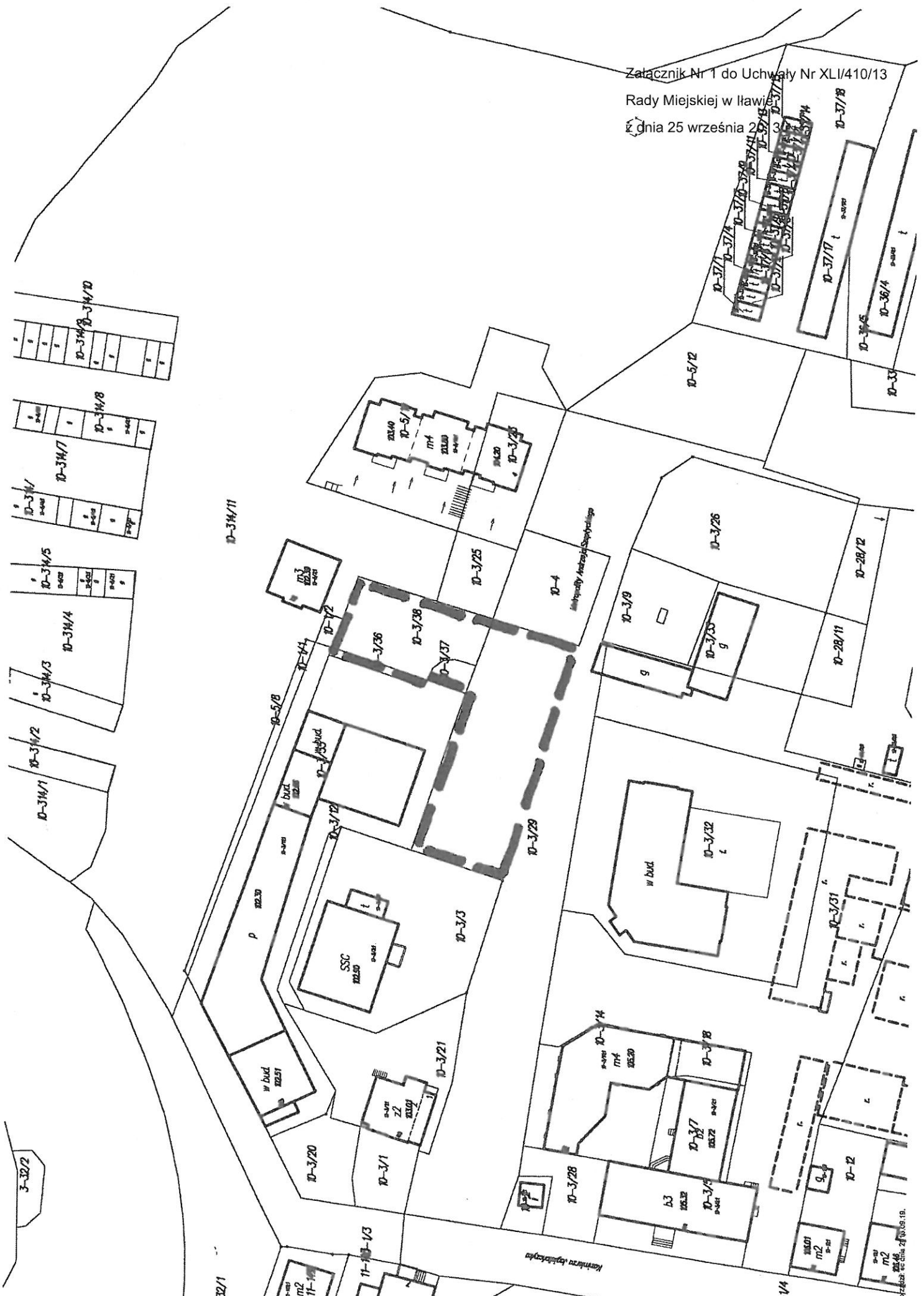
§ 2. Wykonanie uchwały powierza się Burmistrzowi Miasta Iławy.

§ 3. Uchwała wchodzi w życie z dniem podjęcia.

Przewodniczący Rady Miejskiej
w Iławie


Roman Groszkowski

Załącznik Nr 1 do Uchwały Nr XLI/410/13
Rady Miejskiej w Iławie z dnia 25 września 2013 r.



UZASADNIENIE

do projektu uchwały Rady Miejskiej w Iławie w sprawie przystąpienia do opracowania zmiany studium uwarunkowań i kierunków zagospodarowania przestrzennego miasta Iławy w części obejmującej działki 102/2, 103, 104, 105, 106, 107, 108, 109/1, 109/2, 109/3, 110, 111, 112/2 i 113 obręb 11.

Wpłynął wniosek właściciela terenu aby dokonać zmian w miejscowym planie zagospodarowania przestrzennego miasta Iławy. Z uwagi na fakt, że proponowane zmiany są niezgodne ze studium uwarunkowań i kierunków zagospodarowania przestrzennego miasta Iławy w pierwszej kolejności należy dokonać zmian w studium uwarunkowań. W celu umożliwienia rozwoju ww. terenu, przedkłada się projekt uchwały pod obrady komisji i Rady Miejskiej.

z dnia 25 września 2013 r.

**w sprawie przystąpienia do opracowania
zmiany miejscowego planu zagospodarowania przestrzennego miasta Iławy w jednostce planistycznej G**

Na podstawie art. 14 ust. 1, 2 i 4 oraz art. 27 ustawy z dnia 27 marca 2003 roku o planowaniu i zagospodarowaniu przestrzennym (tekst jednolity: Dz.U.2012 r. poz. 647), a także art. 18 ust. 2 pkt 5 ustawy o samorządzie gminnym z dnia 8 marca 1990 (tekst jednolity: Dz.U.2013 r. poz. 594) Rada Miejska w Iławie **u c h w a ł a** co następuje:

§ 1.1 Przystępuje się do opracowania zmiany w miejscowym planie zagospodarowania przestrzennego miasta Iławy w jednostce planistycznej G obejmującej teren położony pomiędzy ulicą Grunwaldzką, Jagiełły, linią brzegową jeziora Iławskiego.

1. Szczegółowo obszar, o którym mowa w ust. 1 określa załącznik graficzny.

§ 2. Przedmiotem zmiany w planie, o której mowa w § 1 będą opracowania wymienione w art. 15 ust. 1 i 2 ustawy o planowaniu przestrzennym.

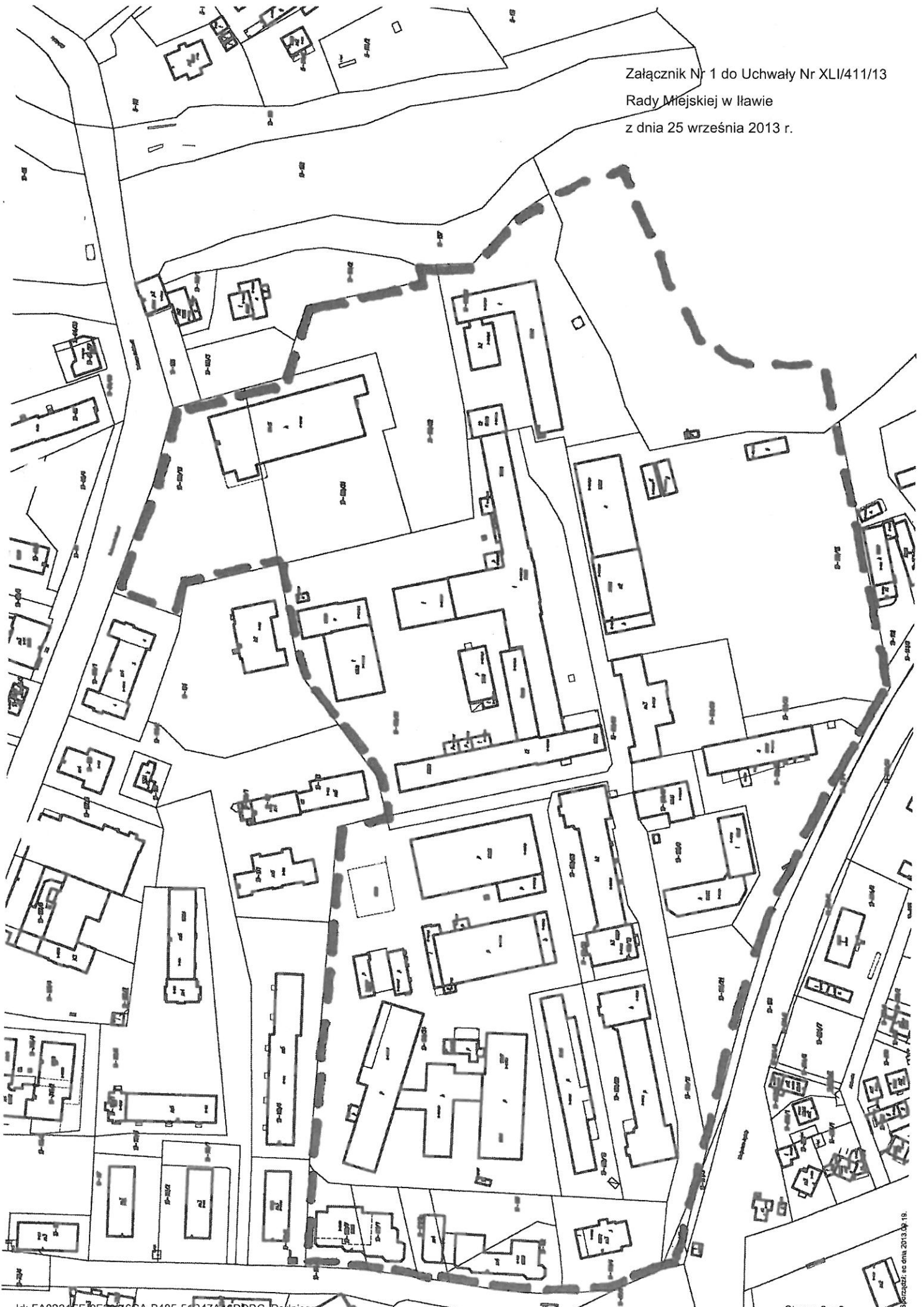
§ 3. Wykonanie uchwały powierza się Burmistrzowi Miasta Iławy.

§ 4. Uchwała wchodzi w życie z dniem podjęcia.

Przewodniczący Rady Miejskiej
w Iławie


Roman Groszkowski

Załącznik Nr 1 do Uchwały Nr XLI/411/13
Rady Miejskiej w Ilawie
z dnia 25 września 2013 r.



UZASADNIENIE

do projektu uchwały Rady Miejskiej w Iławie w sprawie przystąpienia do opracowania zmiany miejscowego planu zagospodarowania przestrzennego miasta Iławy w jednostce planistycznej G obejmującej teren położony w Iławie pomiędzy ulicą Grunwaldzką, Jagiełły, linią brzegową jeziora Jeziorak.

Burmistrz Miasta Iławy wychodząc naprzeciw oczekiwaniom właściciela przedmiotowych gruntów przedkłada projekt uchwały o zmianie w planie w/w działek, mając na względzie plany inwestycyjne wnioskodawcy, które przyczynią się do rozwoju lokalnego.

UCHWAŁA NR XLI/412/13
RADY MIEJSKIEJ W IŁAWIE

z dnia 25 września 2013 r.

**w sprawie przystąpienia do opracowania zmiany miejscowego planu zagospodarowania przestrzennego miasta Iławy
w jednostce planistycznej B**

Na podstawie art. 14 ust. 1, 2 i 4 oraz art. 27 ustawy z dnia 27 marca 2003 roku o planowaniu i zagospodarowaniu przestrzennym (tekst jednolity: Dz.U.2012 r poz. 647), a także art. 18 ust. 2 pkt 5 ustawy o samorządzie gminnym z dnia 8 marca 1990 (tekst jednolity: Dz. U.2013 r poz. 594) Rada Miejska w Iławie **u c h w a ł a** co następuje:

§ 1.1 Przystępuje się do opracowania zmiany w miejscowym planie zagospodarowania przestrzennego miasta Iławy w jednostce planistycznej B obejmującej działkę nr 422/10 zlokalizowaną w Iławie w obrębie 12.

1. Szczegółowo obszar, o którym mowa w ust. 1 określa załącznik graficzny.

§ 2. Przedmiotem zmiany w planie, o której mowa w § 1 będą opracowania wymienione w art. 15 ust. 1 i 2 ustawy o planowaniu przestrzennym.

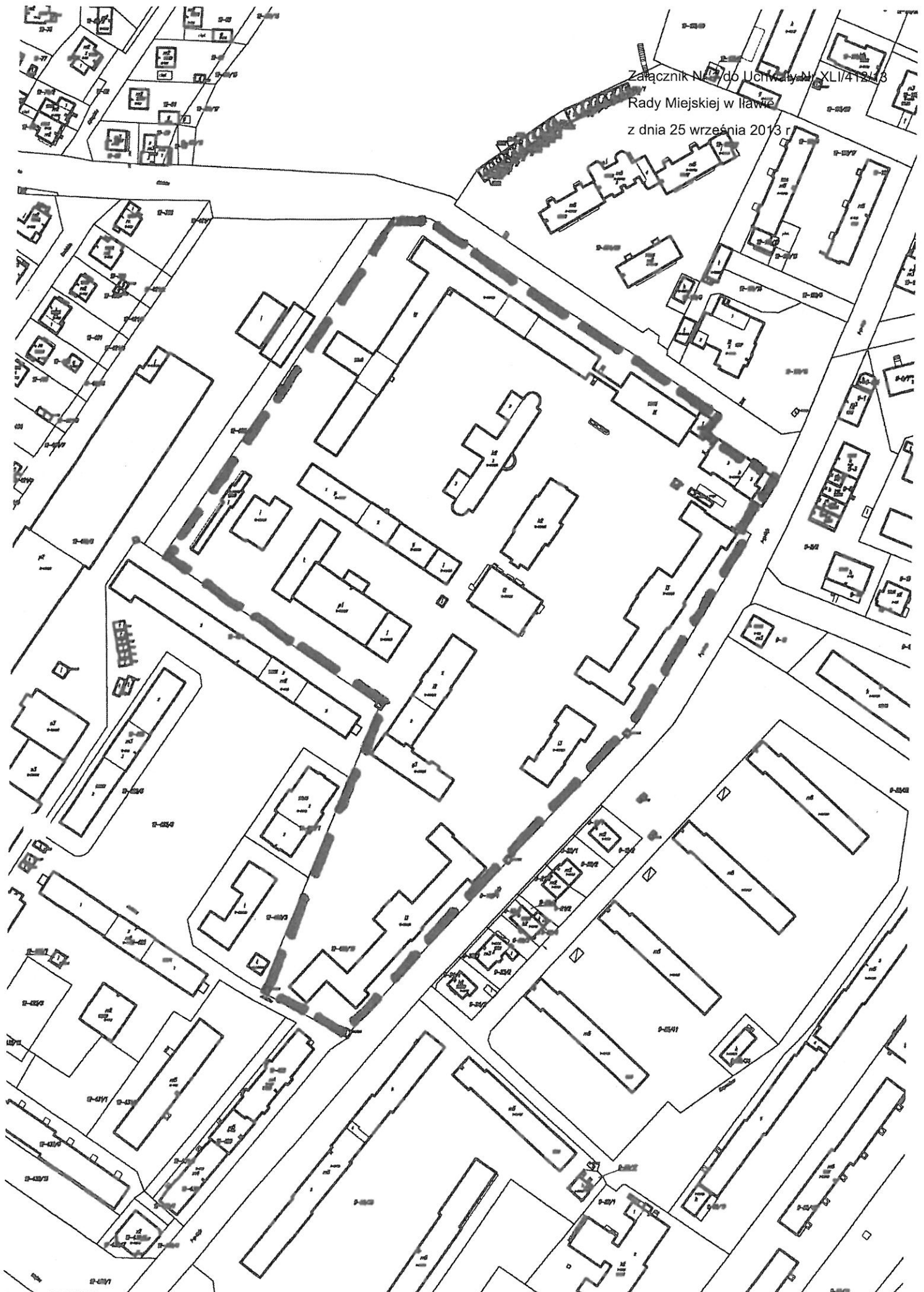
§ 3. Wykonanie uchwały powierza się Burmistrzowi Miasta Iławy.

§ 4. Uchwała wchodzi w życie z dniem podjęcia.

Przewodniczący Rady Miejskiej
w Iławie


Roman Groszkowski

Załącznik Nr 7 do Uchwały Nr XLII/412/13
Rady Miejskiej w Iławie
z dnia 25 września 2013 r.



UZASADNIENIE

do projektu uchwały Rady Miejskiej w Ławie w sprawie przystąpienia do opracowania zmiany miejscowego planu zagospodarowania przestrzennego miasta Ławy w jednostce planistycznej B obejmującej działkę nr 422/10 zlokalizowaną w Ławie w obrębie 12.

Burmistrz Miasta Ławy mając na względzie umożliwienie rozwoju infrastruktury technicznej oraz plany inwestycyjne obiektu Zakładu Karnego przedkłada projekt uchwały o zmianie w planie przedmiotowej działki.

UCHWAŁA NR XLI/413/13
RADY MIEJSKIEJ W IŁAWIE

z dnia 25 września 2013 r.

**w sprawie przystąpienia do opracowania zmiany miejscowego planu zagospodarowania przestrzennego miasta Iławy
w jednostce planistycznej A**

Na podstawie art. 14 ust. 1, 2 i 4 oraz art. 27 ustawy z dnia 27 marca 2003 roku o planowaniu i zagospodarowaniu przestrzennym (tekst jednolity: Dz.U.2012 r. pz. 647)), a także art. 18 ust. 2 pkt 5 ustawy o samorządzie gminnym z dnia 8 marca 1990 (tekst jednolity: Dz. U. 2013 r. poz. 594) Rada Miejska w Iławie **u c h w a ł a** co następuje:

§ 1.1 Przystępuje się do opracowania zmiany w miejscowym planie zagospodarowania przestrzennego miasta Iławy w jednostce planistycznej A obejmującej teren położony pomiędzy ulicą Konstytucji 3 Maja, linią brzegową jeziora Jeziorak i rzeki Iławki a ul. Dąbrowskiego.

1. Szczegółowo obszar, o którym mowa w ust. 1 określa załącznik graficzny.

§ 2. Przedmiotem zmiany w planie, o której mowa w § 1 będą opracowania wymienione w art. 15 ust. 1 i 2 ustawy o planowaniu przestrzennym.

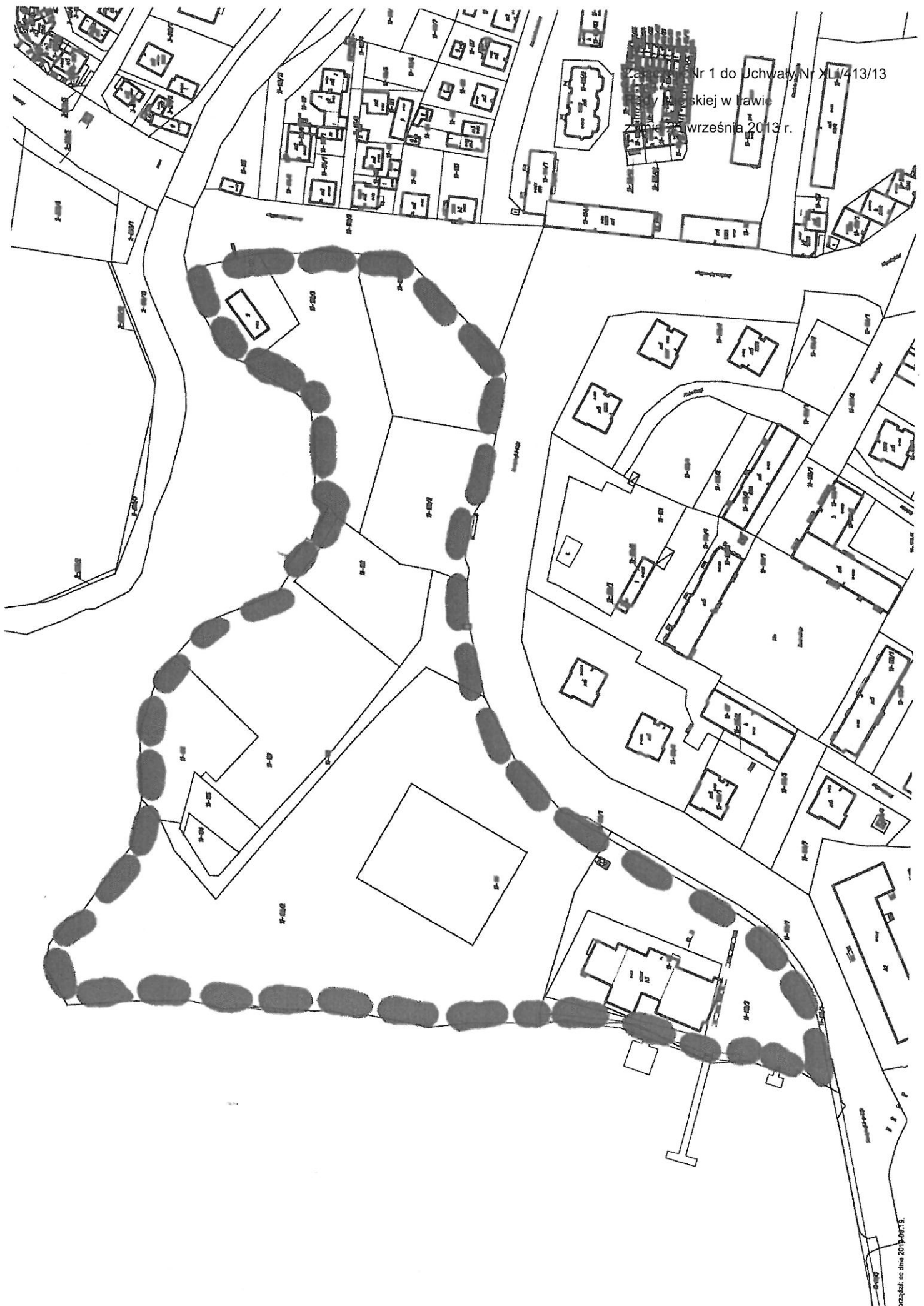
§ 3. Wykonanie uchwały powierza się Burmistrzowi Miasta Iławy.

§ 4. Uchwała wchodzi w życie z dniem podjęcia.

Przewodniczący Rady Miejskiej
w Iławie


Roman Groszkowski

Nr 1 do uchwały Nr XL/413/13
Sejmiku Powiatu Łódzkiego w sprawie
z dnia 11 września 2013 r.



UZASADNIENIE

do projektu uchwały Rady Miejskiej w Ławie w sprawie przystąpienia do opracowania zmiany miejscowego planu zagospodarowania przestrzennego miasta Ławy w jednostce planistycznej A obejmującej działki nr 102/2, 103, 104, 105, 106, 107, 108, 109/1, 109/2, 109/3, 110, 111, 112/2 i 113 (teren położony pomiędzy ulicą Konstytucji 3 Maja, linią brzegową jeziora Jeziorak i rzeki Ławki a ul. Dąbrowskiego) zlokalizowane w Ławie w obrębie 11.

Burmistrz Miasta Ławy wychodząc naprzeciw oczekiwaniom właściciela przedmiotowych gruntów przedkłada projekt uchwały o zmianie w planie w/w działek, mając na względzie plany inwestycyjne wnioskodawcy, które przyczynią się do rozwoju lokalnego.

z dnia 25 września 2013 r.

**w sprawie przystąpienia do opracowania zmiany miejscowego planu zagospodarowania przestrzennego miasta Iławy
w jednostce planistycznej A**

Na podstawie art. 14 ust. 1, 2 i 4 oraz art. 27 ustawy z dnia 27 marca 2003 roku o planowaniu i zagospodarowaniu przestrzennym (tekst jednolity: Dz.U.2012 r poz. 647), a także art. 18 ust. 2 pkt 5 ustawy o samorządzie gminnym z dnia 8 marca 1990 (tekst jednolity: Dz. U.2013 r poz. 594) Rada Miejska w Iławie **u c h w a l a** co następuje:

§ 1.1 Przystępuje się do opracowania zmiany w miejscowym planie zagospodarowania przestrzennego miasta Iławy w jednostce planistycznej A obejmującej działki nr 3/36, 3/37, 3/38 i częściowo nr 3/29 zlokalizowane w Iławie w obrębie 10.

1. Szczegółowo obszar, o którym mowa w ust. 1 określa załącznik graficzny.

§ 2. Przedmiotem zmiany w planie, o której mowa w § 1 będą opracowania wymienione w art. 15 ust. 1 i 2 ustawy o planowaniu przestrzennym.

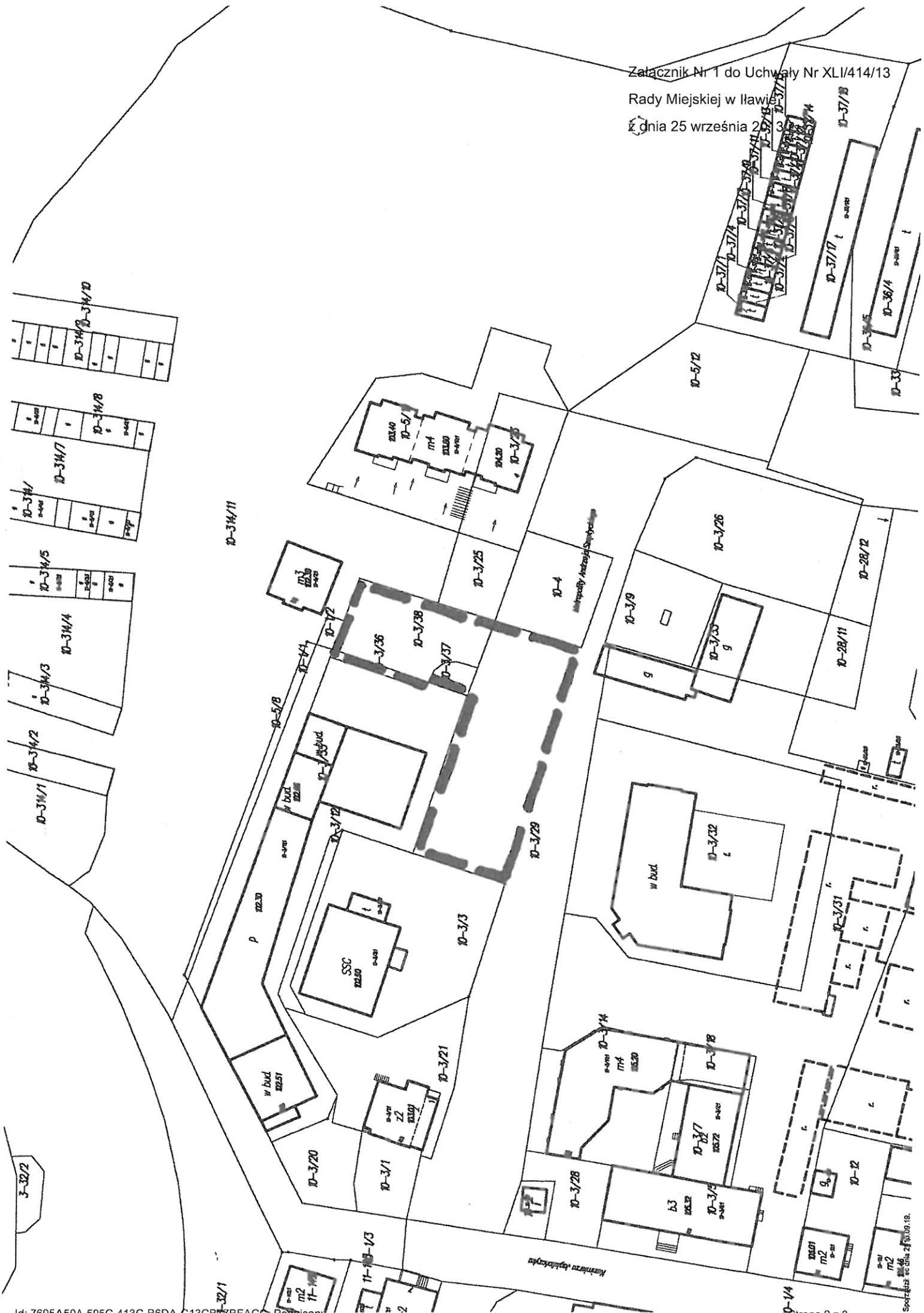
§ 3. Wykonanie uchwały powierza się Burmistrzowi Miasta Iławy.

§ 4. Uchwała wchodzi w życie z dniem podjęcia.

Przewodniczący Rady Miejskiej
w Iławie


Roman Groszkowski

Załącznik Nr 1 do Uchwały Nr XLI/414/13
Rady Miejskiej w Iławie
z dnia 25 września 2013 r.



UZASADNIENIE

do projektu uchwały Rady Miejskiej w Ławie w sprawie przystąpienia do opracowania zmiany miejscowego planu zagospodarowania przestrzennego miasta Ławy w jednostce planistycznej A obejmującej działki nr 3/36, 3/37, 3/38 i częściowo 3/29 zlokalizowane w Ławie w obrębie 10.

Burmistrz Miasta Ławy wychodząc naprzeciw oczekiwaniom właścicieli przedmiotowych gruntów przedkłada projekt uchwały o zmianie w planie w/w działek, mając na względzie zaspokojenie potrzeb życiowych i planów inwestycyjnych wnioskodawców.