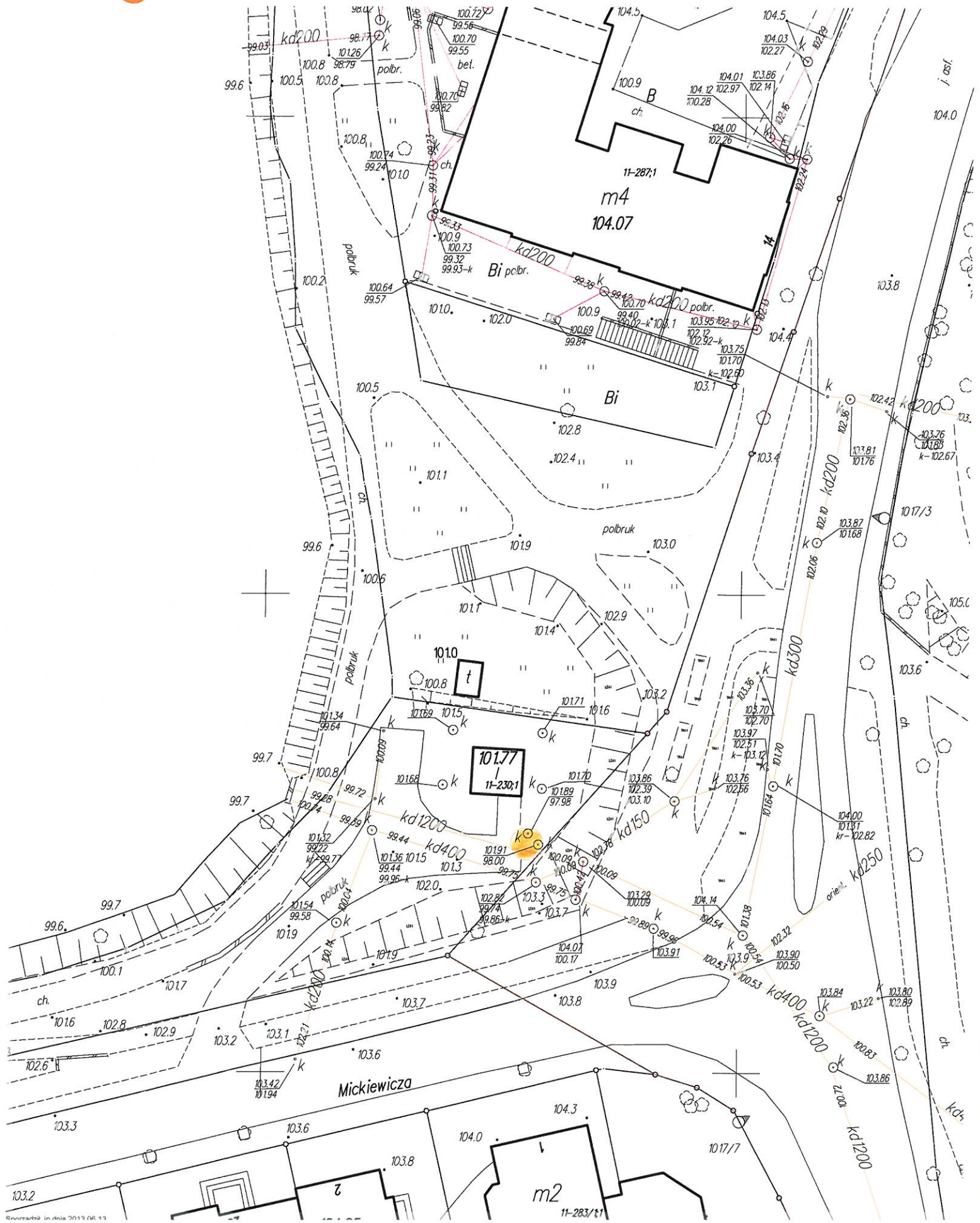
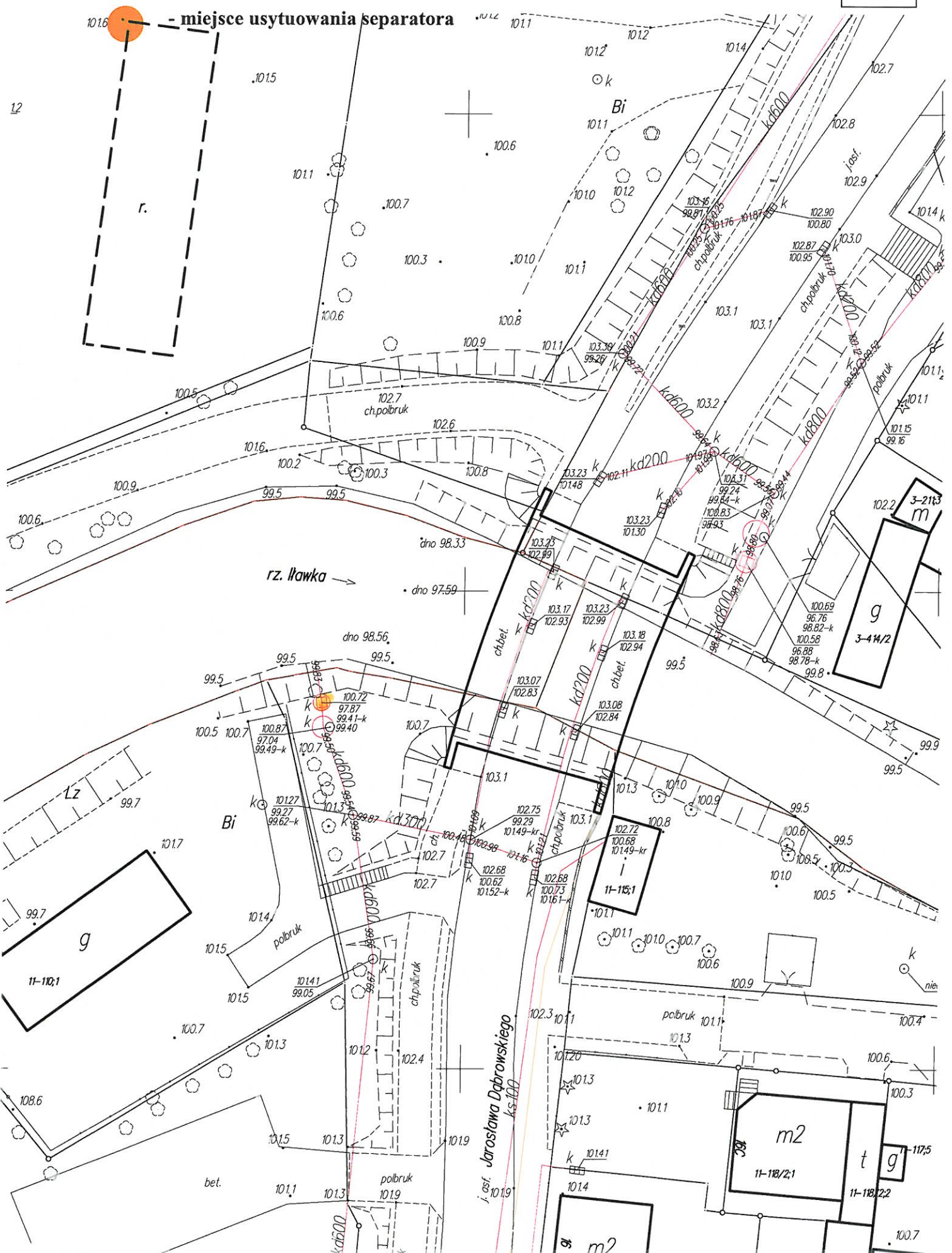




- miejsce usytuowania separatora

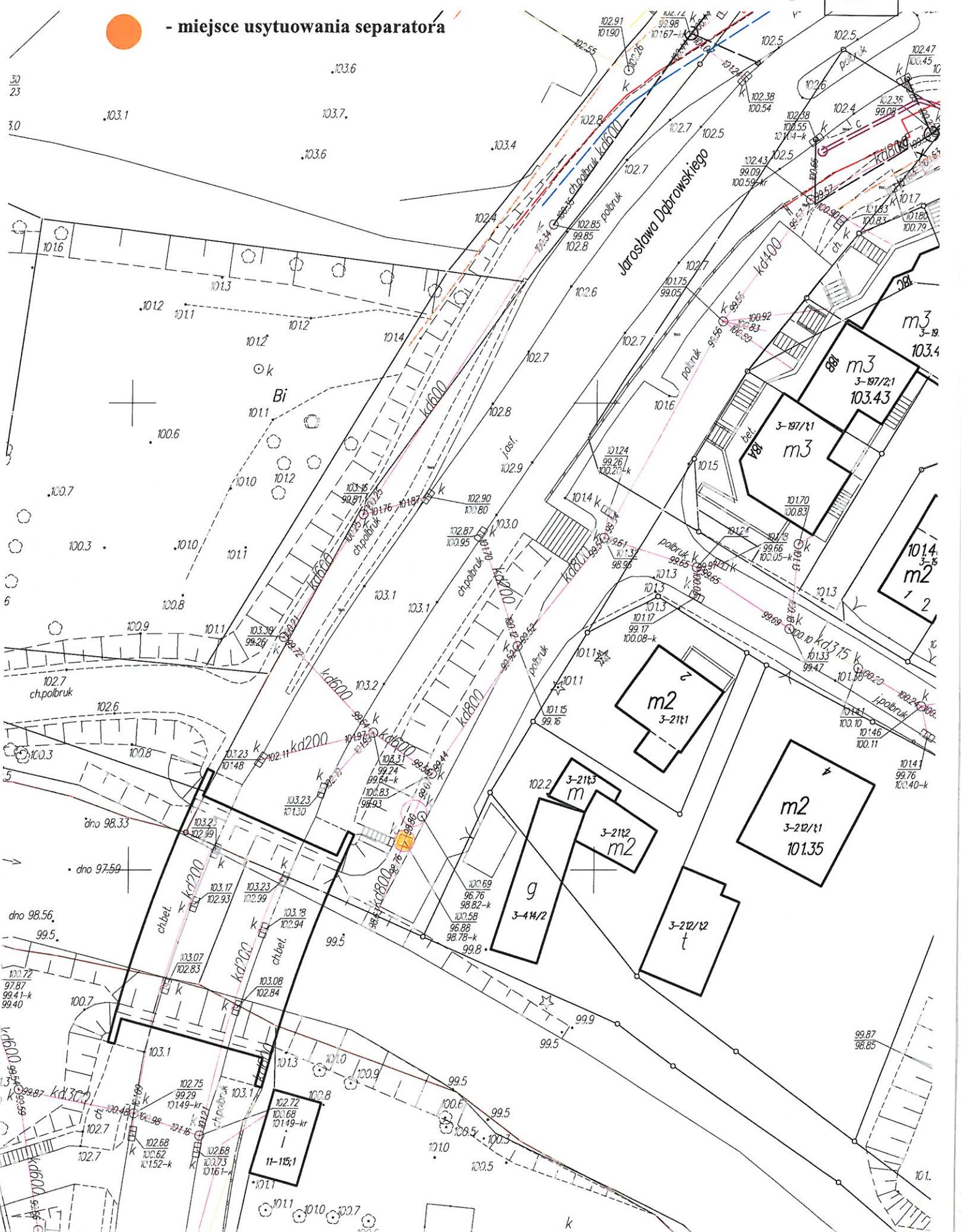


1016 - miejsce usytuowania separatora





- miejsce usytuowania separatora



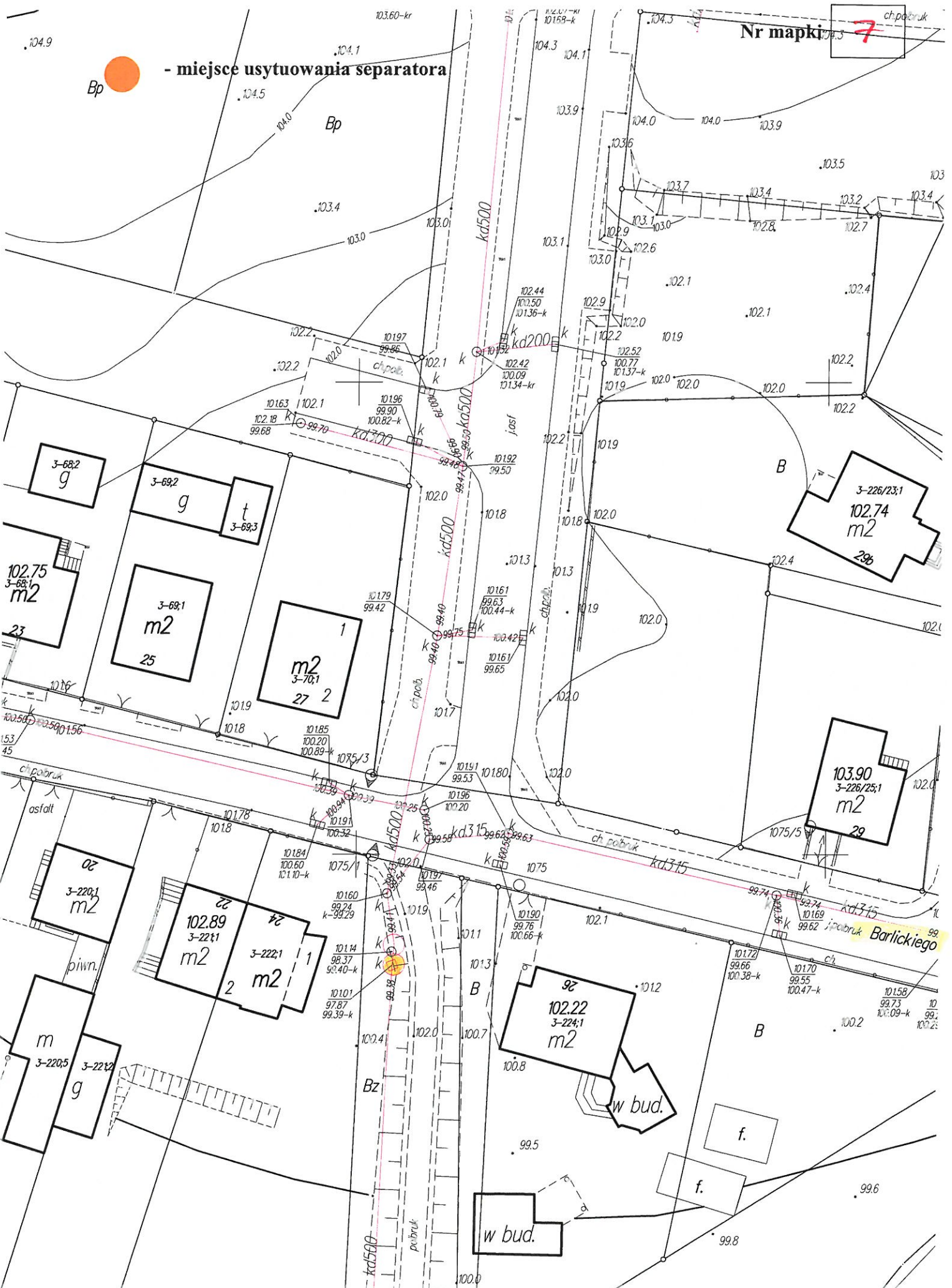
Nr mapki 7

ch.pobruk

- miejsce usytuowania separatora



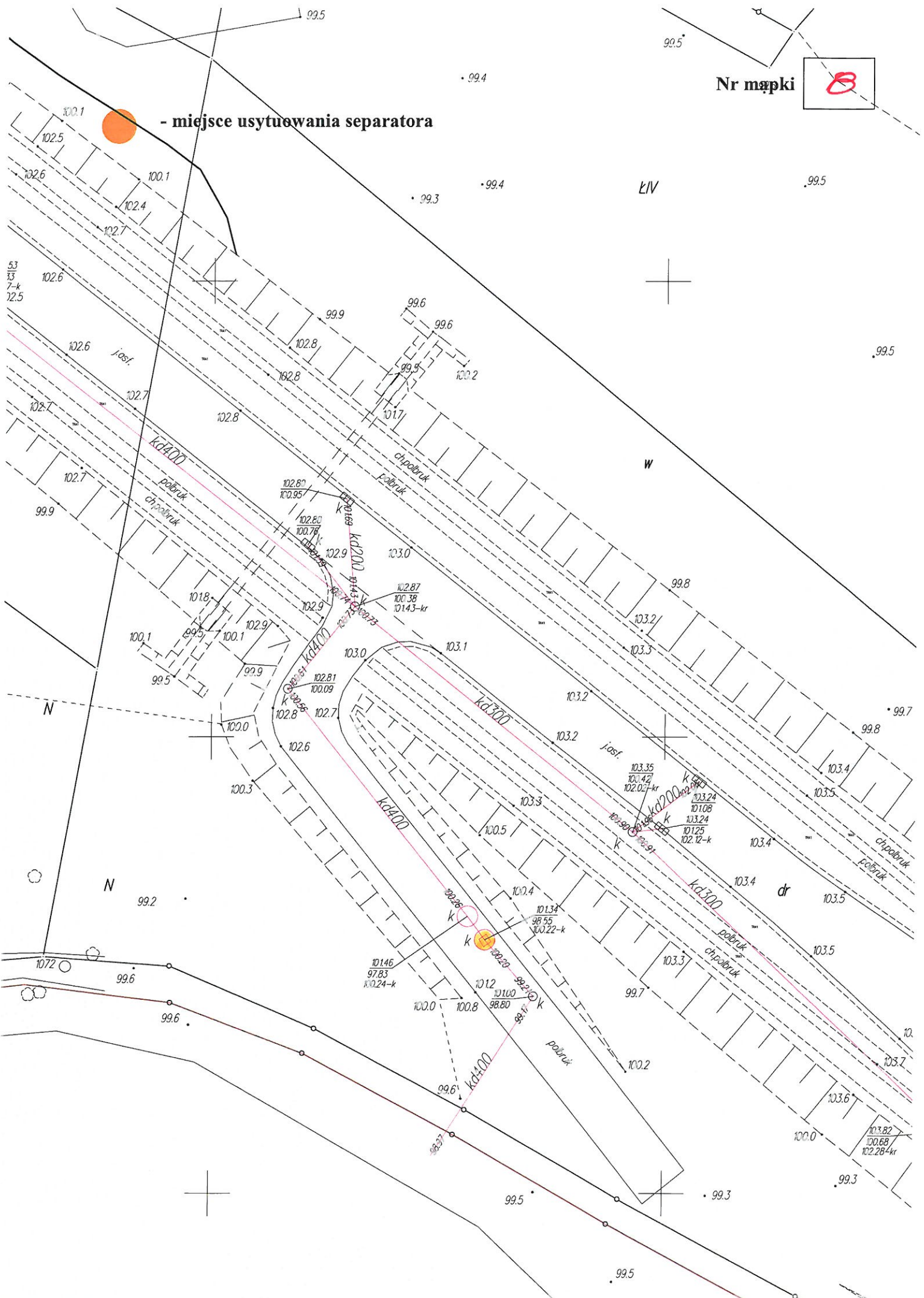
Bp




Nr mapki

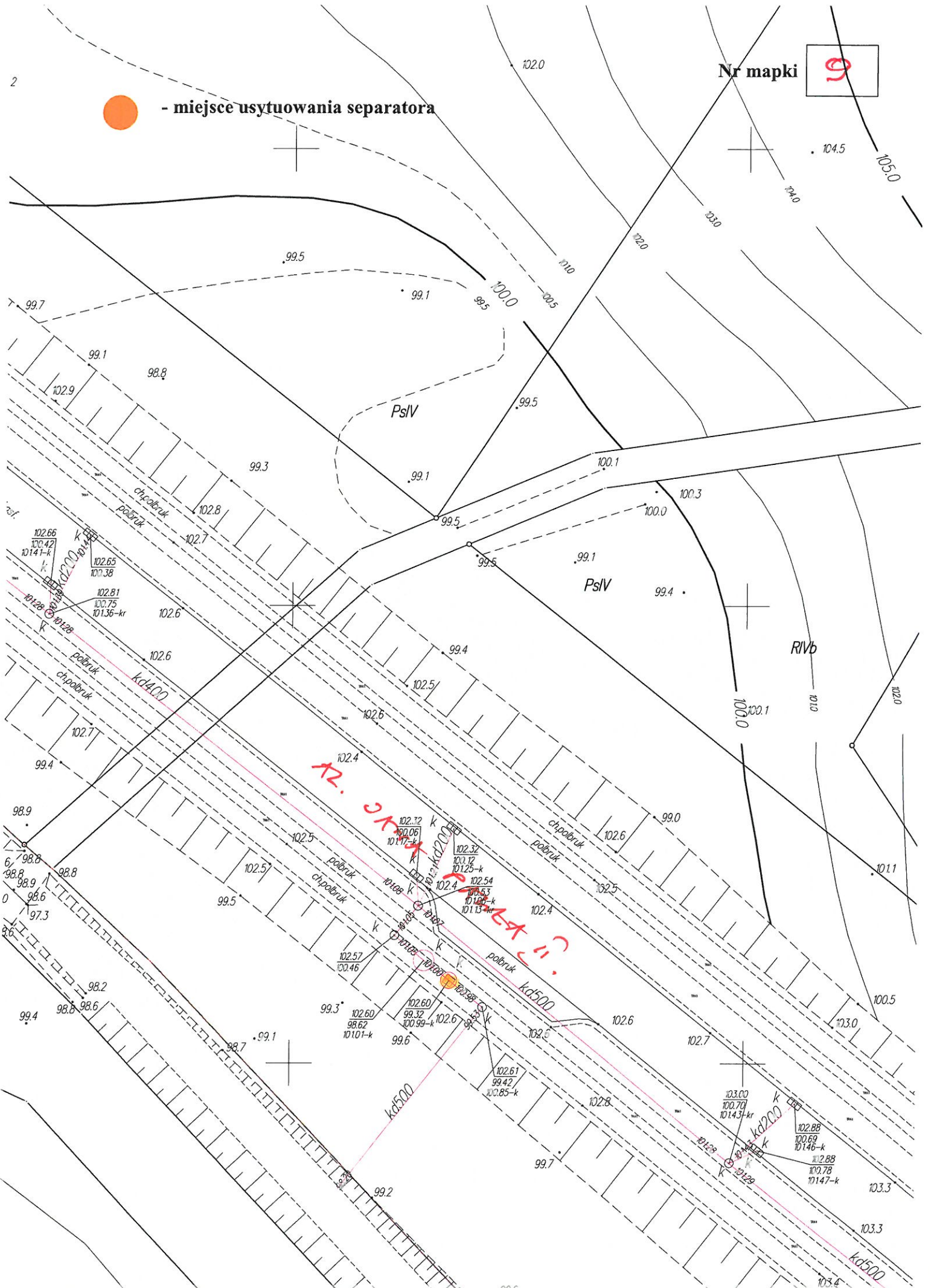


- miejsce usytuowania separatora





 - miejsce usytuowania separatora



TR. 2012
12.04.12

102.66
100.42
10147-k
102.65
100.38
102.81
100.75
10136-kr

102.72
102.06
10147-k
102.32
103.17
10125-k
102.54
102.63
10125-k
101.13-kr


102.60
99.32
100.99-k
102.67

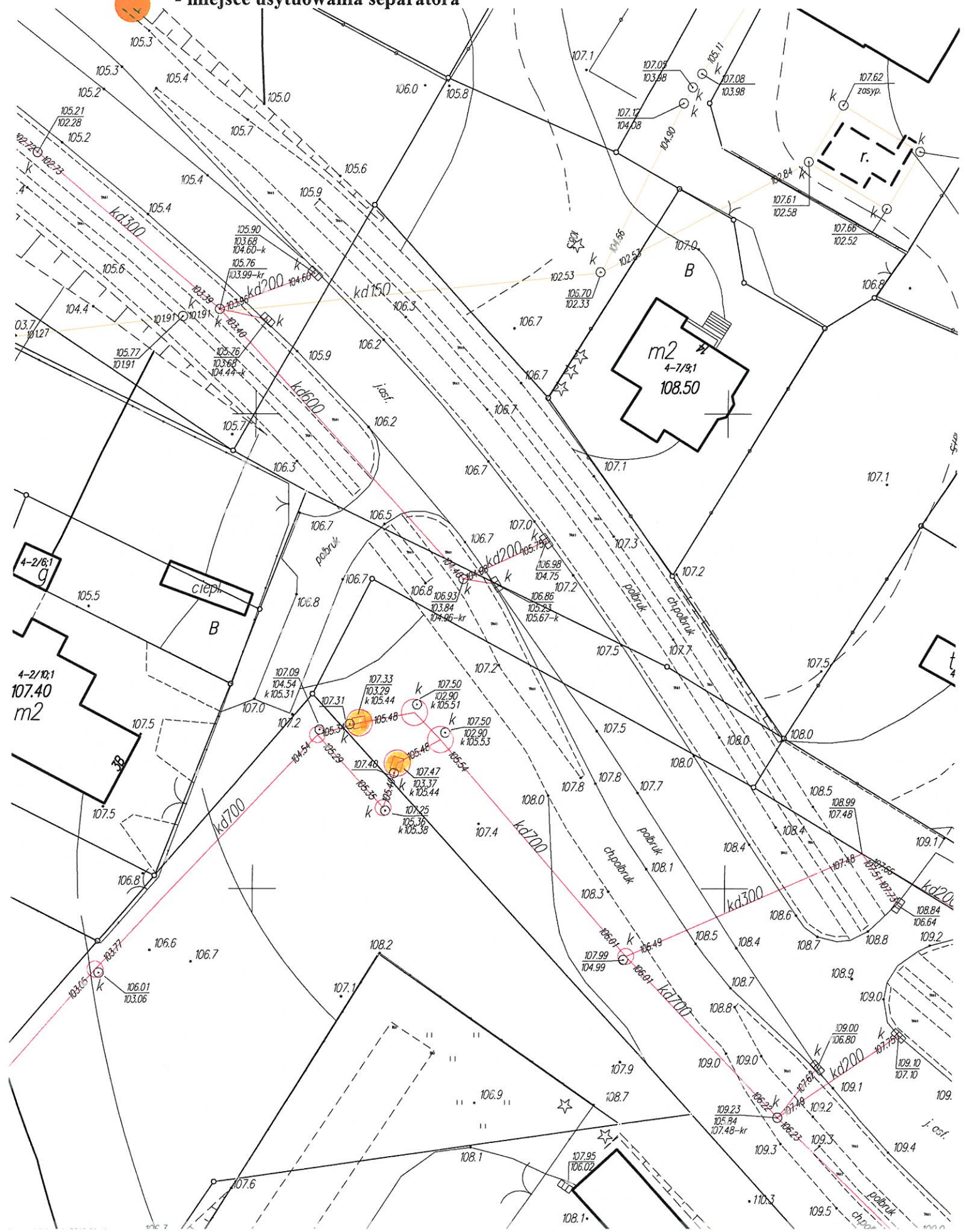
103.00
100.70
10143-kr
102.88
100.69
10146-k
102.88
100.78
10147-k

102.57
100.46

102.61
99.42
100.85-k

103.00
100.70
10143-kr
102.88
100.69
10146-k
102.88
100.78
10147-k

 - miejsce usytuowania separatora

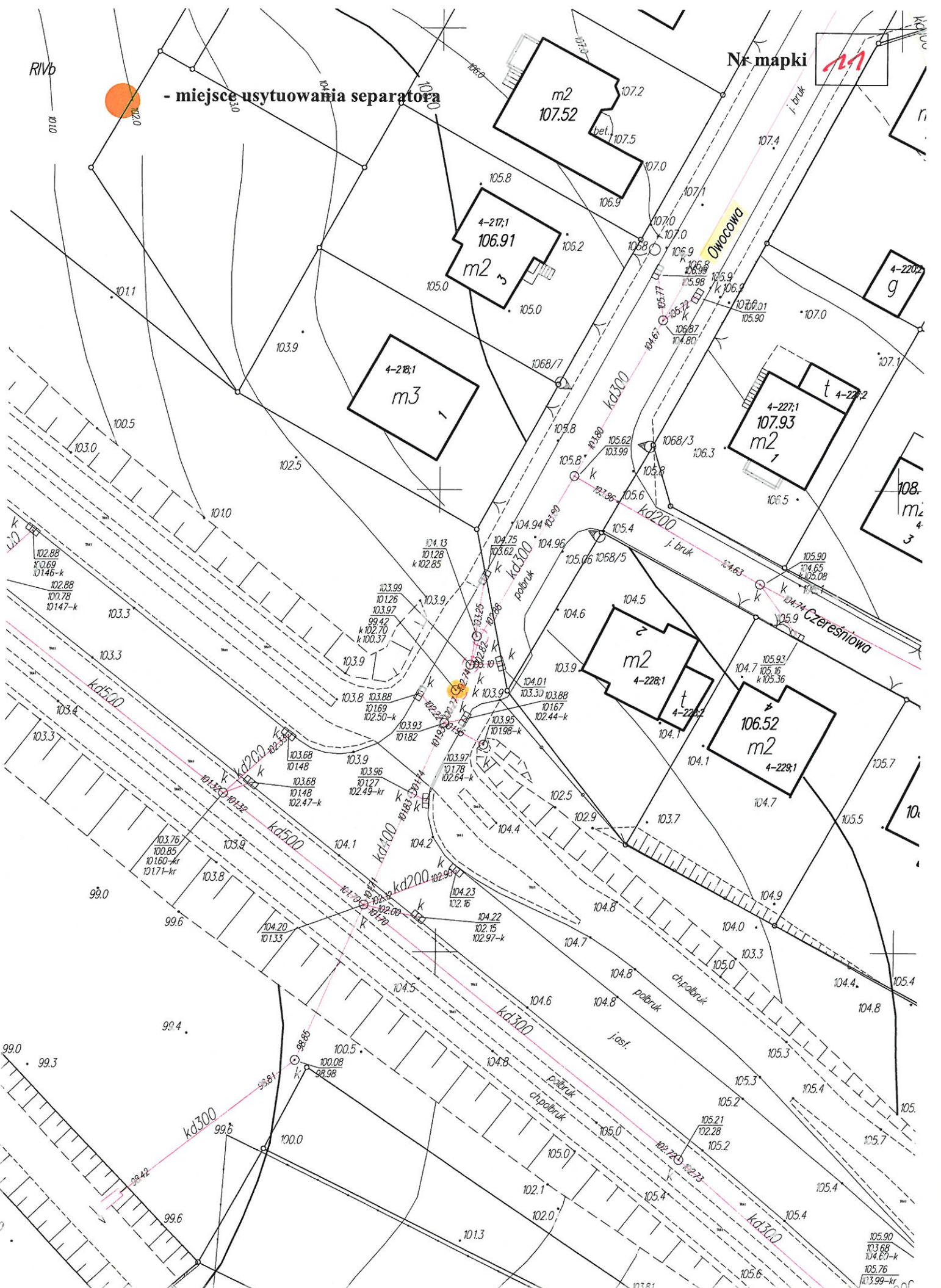


RIVb

- miejsce usytuowania separatora

Nr mapki

11

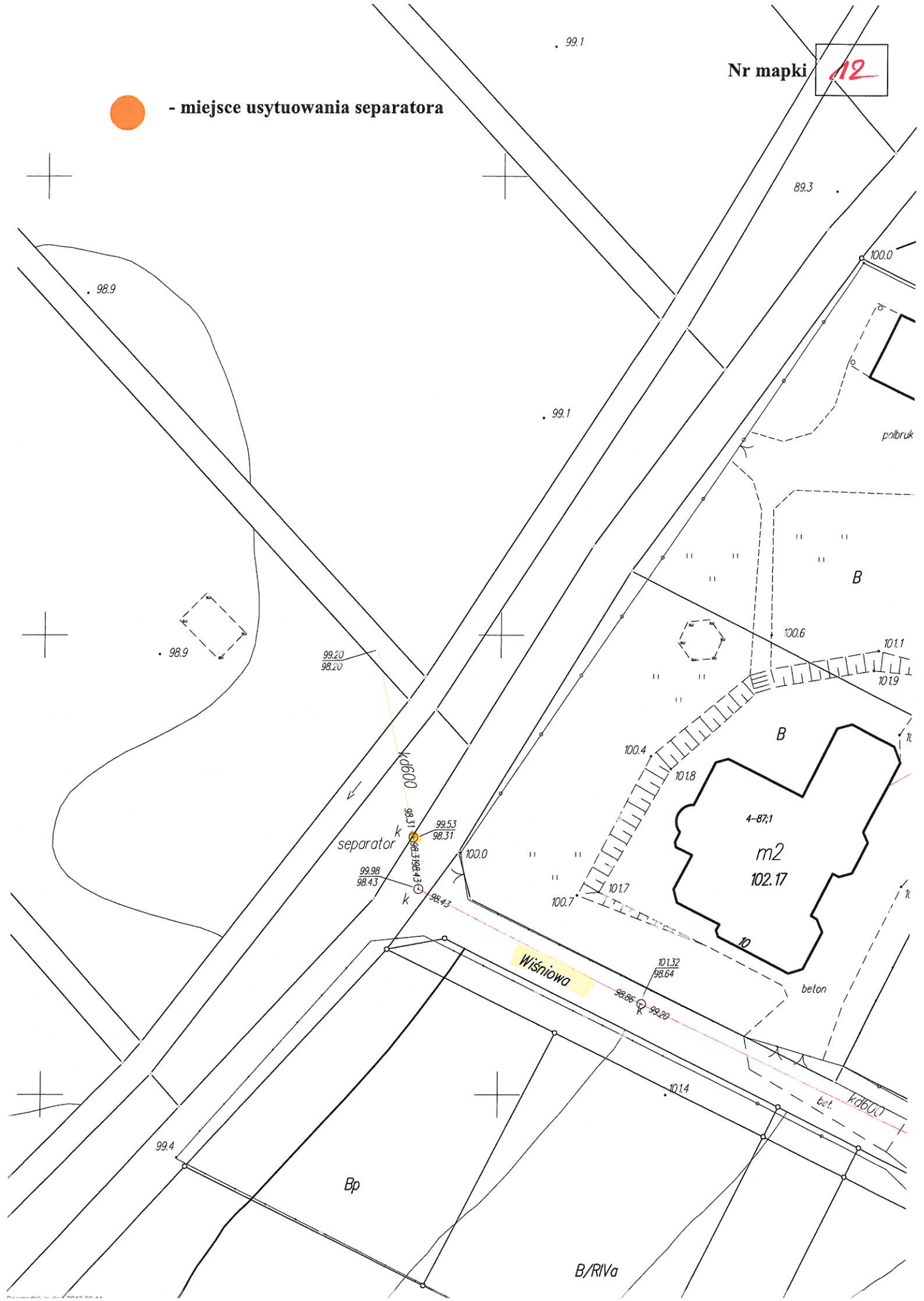



Nr mapki

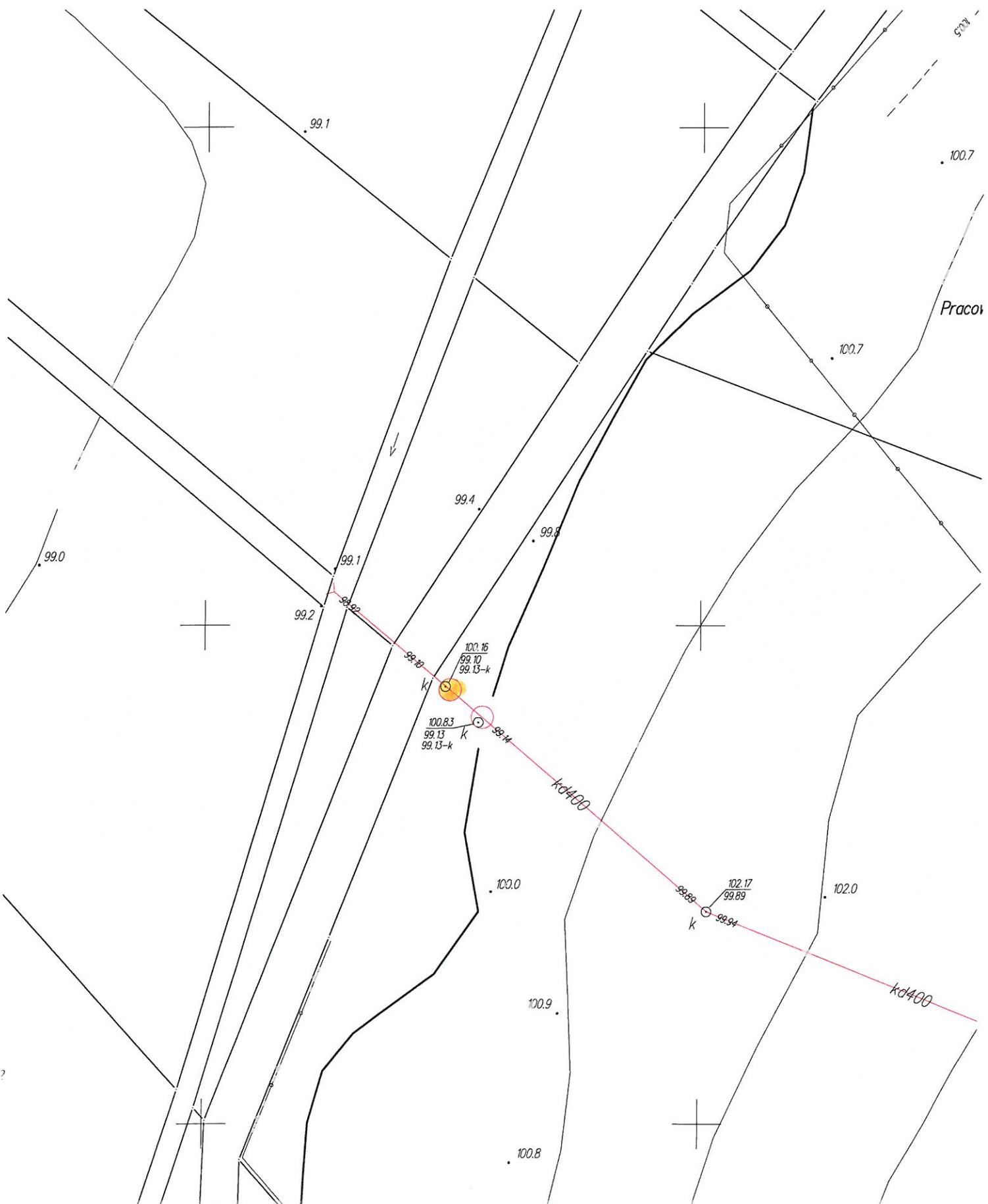
12



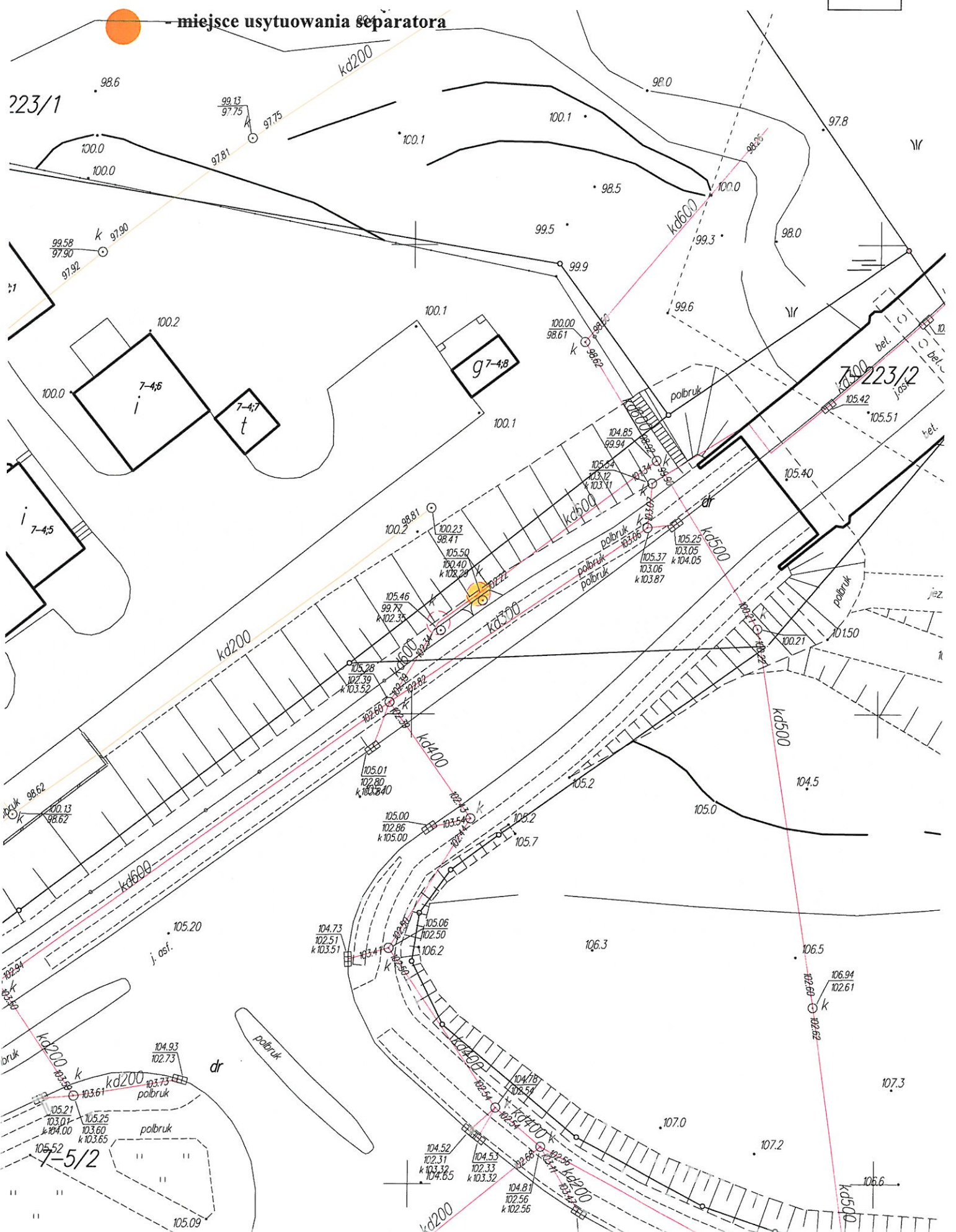
- miejsce usytuowania separatora



 - miejsce usytuowania separatora



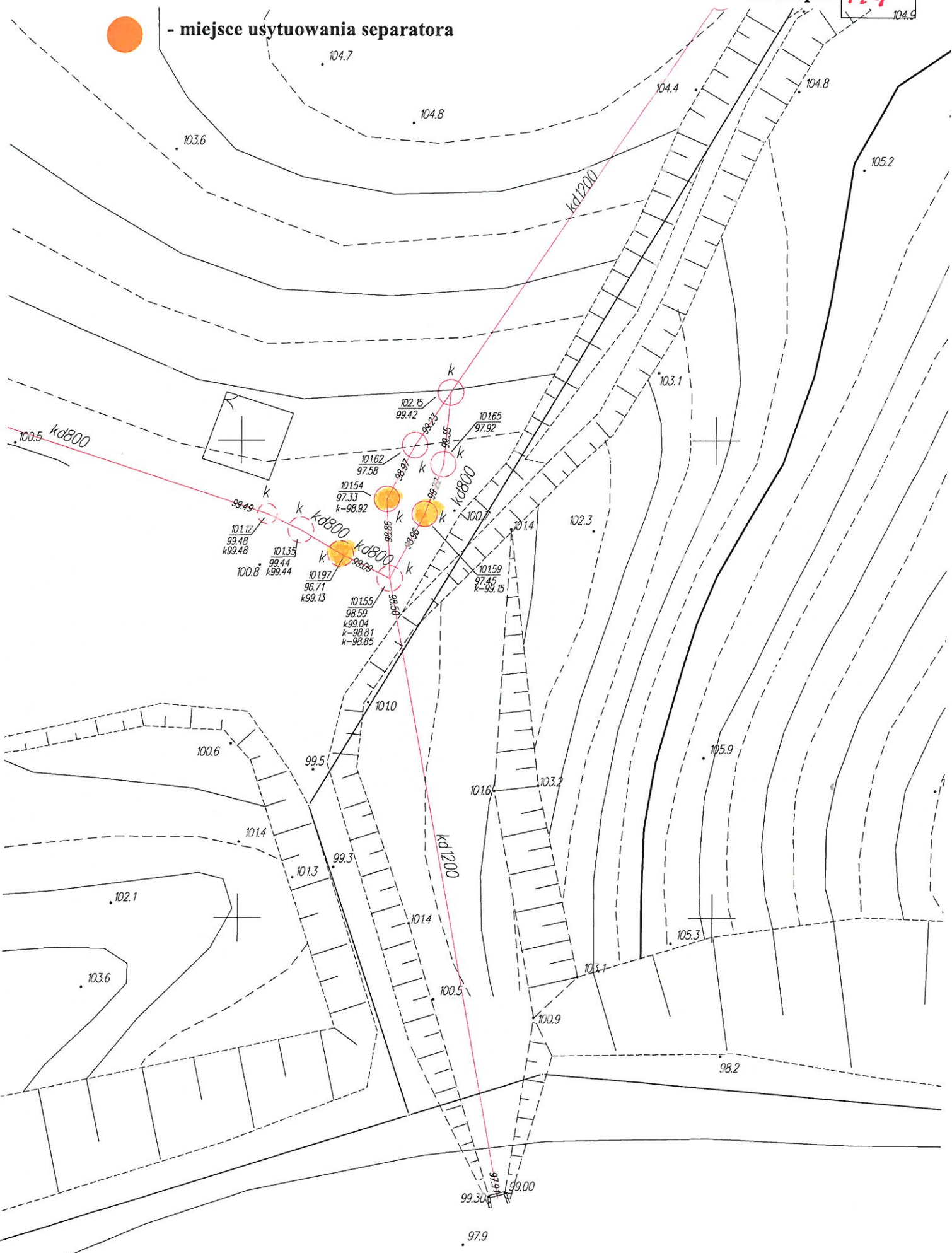
miejsce usytuowania separatora



Nr mapki

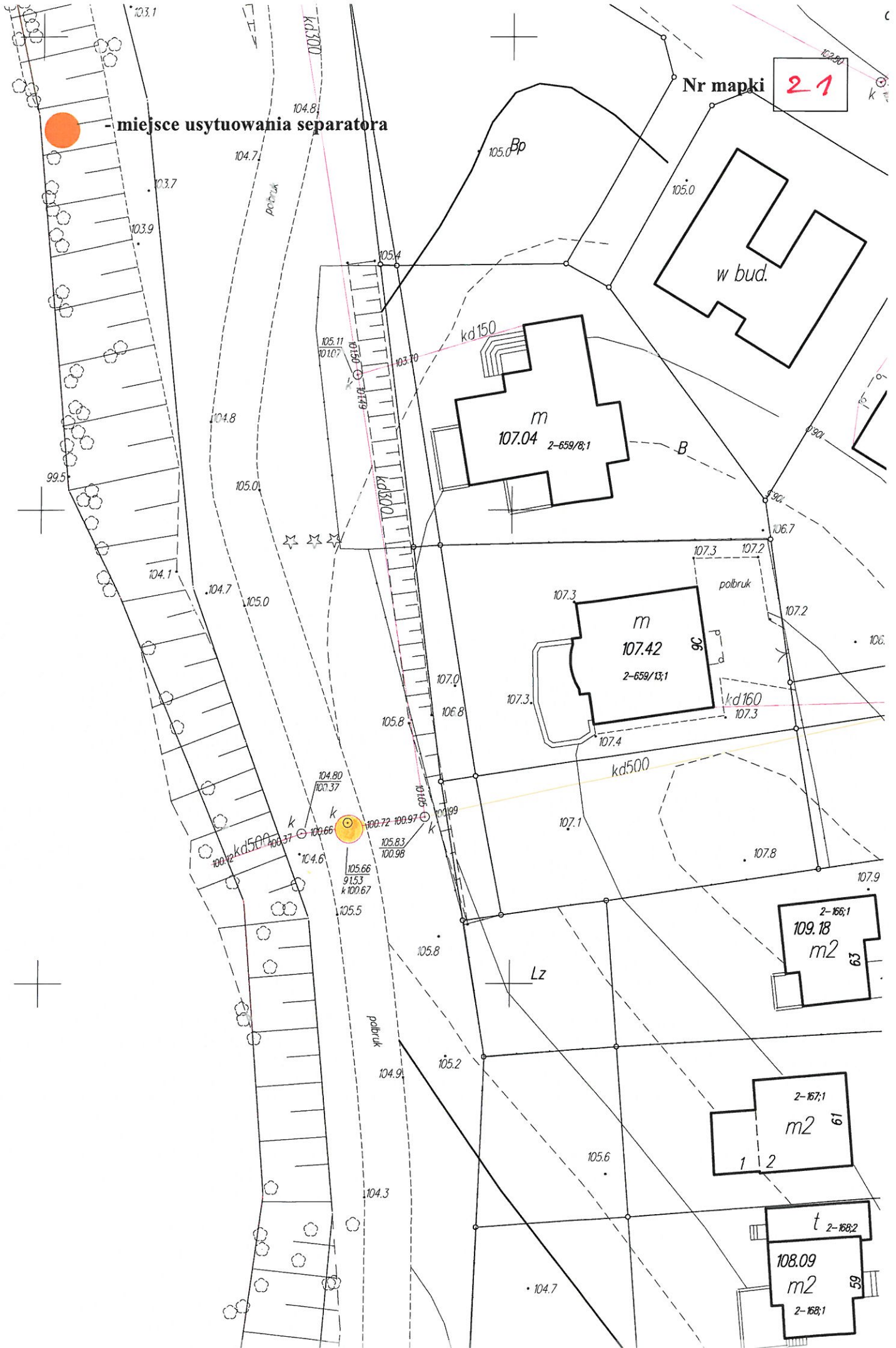
17

● - miejsce usytuowania separatora

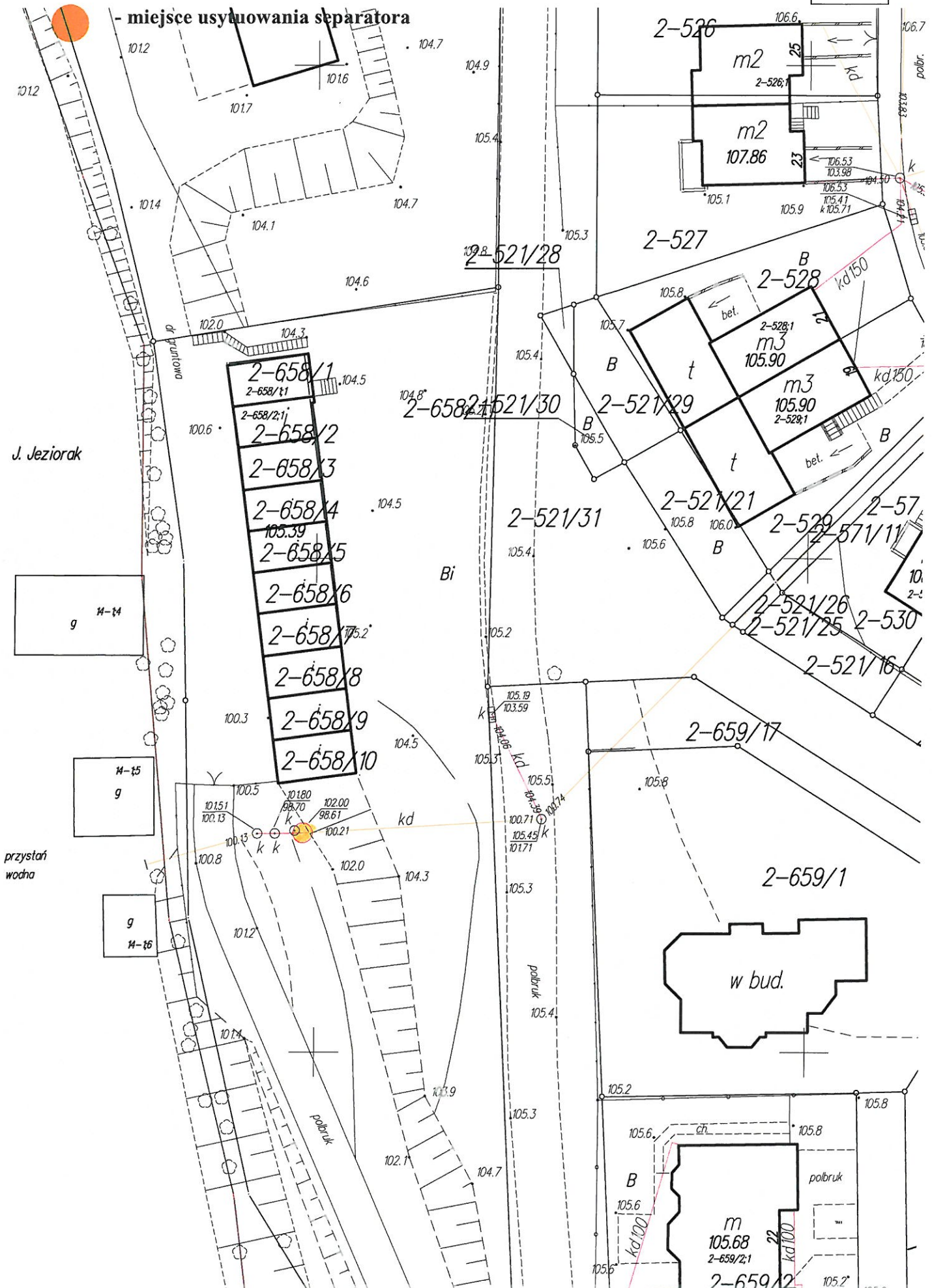


Nr mapki **21**

-miejsce usytuowania separatora



- miejsce usytuowania separatora



J. Jeziorak

g H-14

g H-15

przystań wodna

g H-16

w bud.

2-659/2
m
105.68
2-659/2.1
kd 100