

MIASTO ILAWA

MIEJSCOWY PLAN ZAGOSPODAROWANIA PRZESTRZENNEGO

RYСУNEK PLANU

SKALA ORYGINAŁU 1:2000

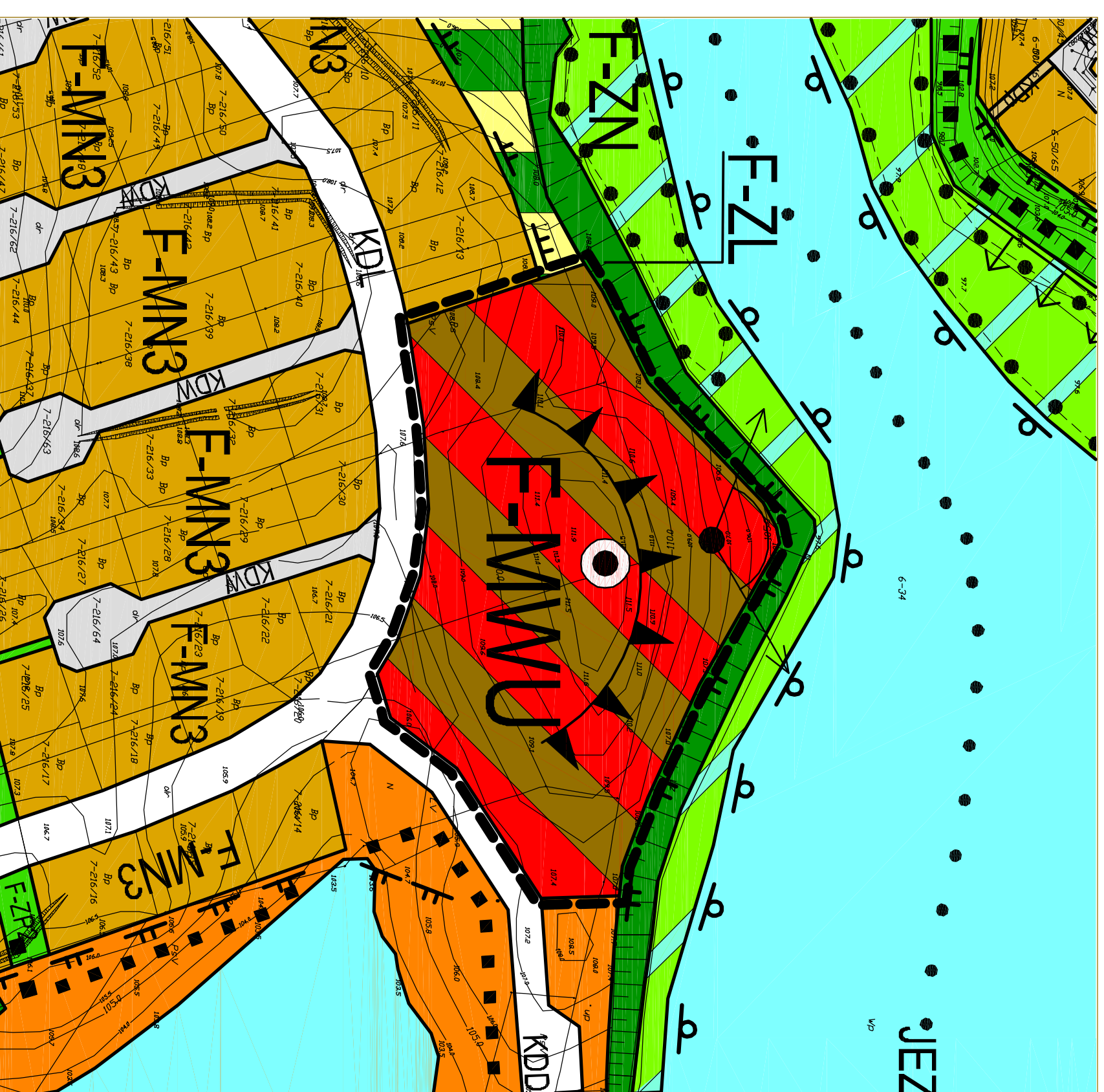
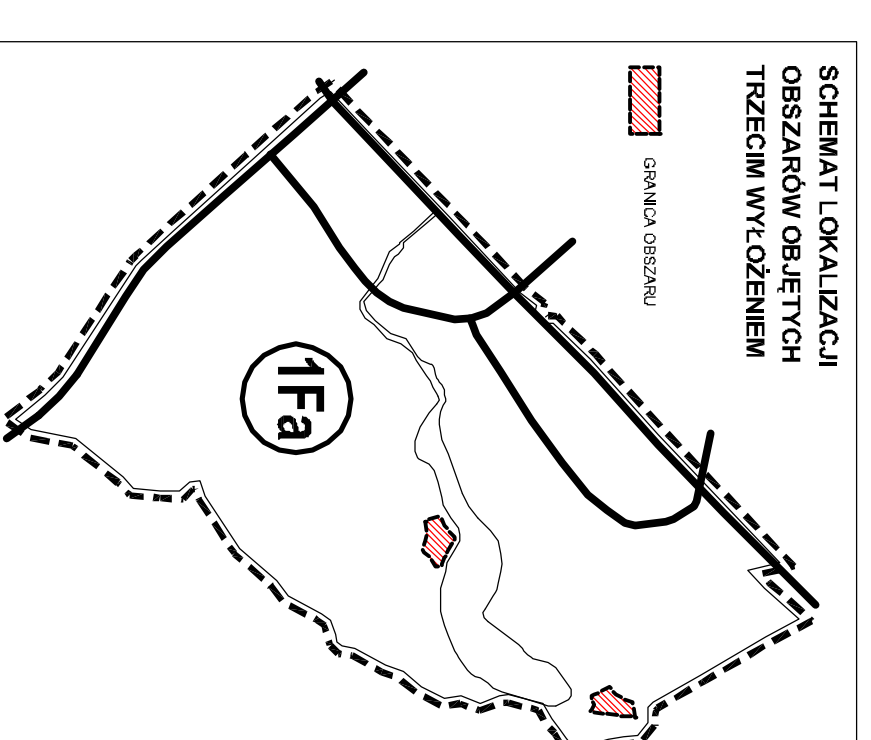
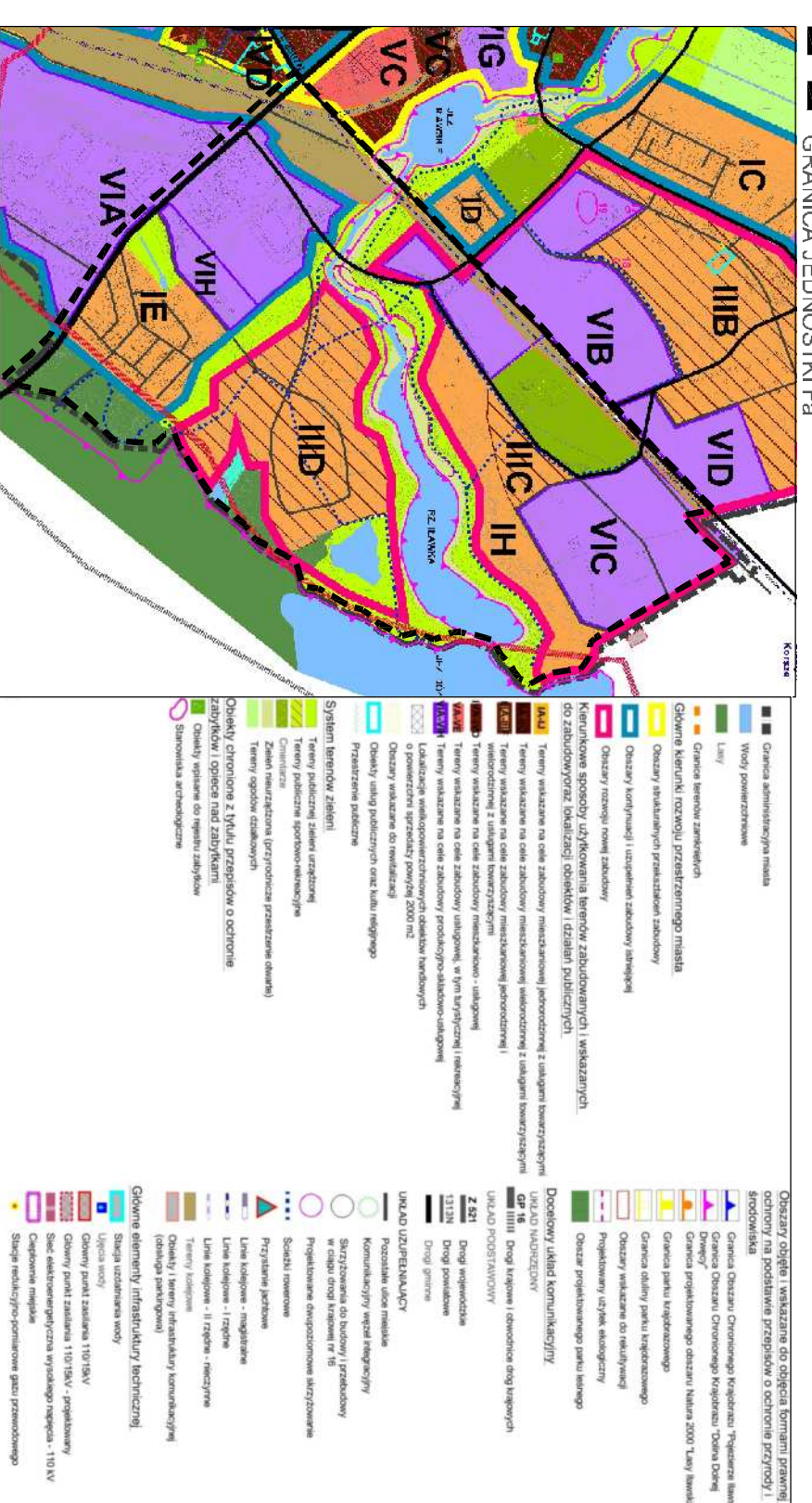
1F-a

TRZECIE WYŁOŻENIE DO PUBLICZNEGO WGLĄDU

GRANICA TERENU OBJĘTEGO WYŁOŻENIEM



WYRYS ZE STUDIUM UMARUNKOWAN I KIERUNKÓW ZAGOSPODAROWANIA PRZESTRZENNEGO MIASTA ILAWA UCHWAŁA NR XXXI/43/108 Z DNIA 17 GRUJNIA 2008 R.



- ROZGRANICZENIA**
 LINIE ROZGRANICZAJĄCE TERENY O RÓŻNYM PRZEZNACZENIU LUB RÓŻNYCH SPOSOBACH ZAGOSPODAROWANIA
- FUNKCJE TERENÓW**
- MN** TERENY ZABUDOWY MIESZKANIOWEJ JEDNORODZINNEJ
 - MWU** TERENY ZABUDOWY MIESZKANIOWEJ WIELORODZINNEJ I USŁUGOWEJ
 - KDW** STREFY KOMUNIKACJI
 - KDD** DROGI WEWNĘTRZNE
- KSZTAŁTOWANIE KRAJOBRAZU MIEJSKIEGO**
- ▲▲▲ NIEPRZEKAZALNE LINIE ZABUDOWY
 - ▲ STREFY TERENÓW EKSPONOWANYCH
 - ISTNIĄCE I PROJEKTOWANE AKCENTY I DOMINANTY ARCHITEKTONICZNE
 - PUNKTY WIDOKOWE
- OCHRONA DZIEDZICTWA KULTUROWEGO I ZABYTEKÓW**
- STANOWISKA ARCHEOLOGICZNE

RYS. 1F-a

ATELIER
ATELIER HOFMANN S.C.
 83-300 ILAWA, UL. NARODOWA 23/41 TEL. 055 253 41 30
 ul. Nałkowska 23/41
 www.ahofmann.pl

TEMA: MIEJSCOWY PLAN ZAGOSPODAROWANIA PRZESTRZENNEGO MIASTA ILAWY

GŁÓWNY PROJ. DR INŻ. ARCH. MIECZYSLAW HOFMANN
 ul. Słowackiego 10, 83-300 Iława, tel. 55 253 41 30

WSPÓRACCA: INŻ. STYPIA DIERWIER, ul. Słowackiego 10, 83-300 Iława, tel. 55 253 41 30
 DR INŻ. ARCH. MICHAŁ DIERWIER, ul. Słowackiego 10, 83-300 Iława, tel. 55 253 41 30
 DR INŻ. ARCH. MARIANA DIERWIER, ul. Słowackiego 10, 83-300 Iława, tel. 55 253 41 30

DATA: 11.07.2012 R.