

MIASTO IŁAWA MIEJSCOWY PLAN ZAGOSPODAROWANIA PRZESTRZENNEGO

SKALA ORYGINAŁU 1:2000
SKALA WYDRUKU 1:2500

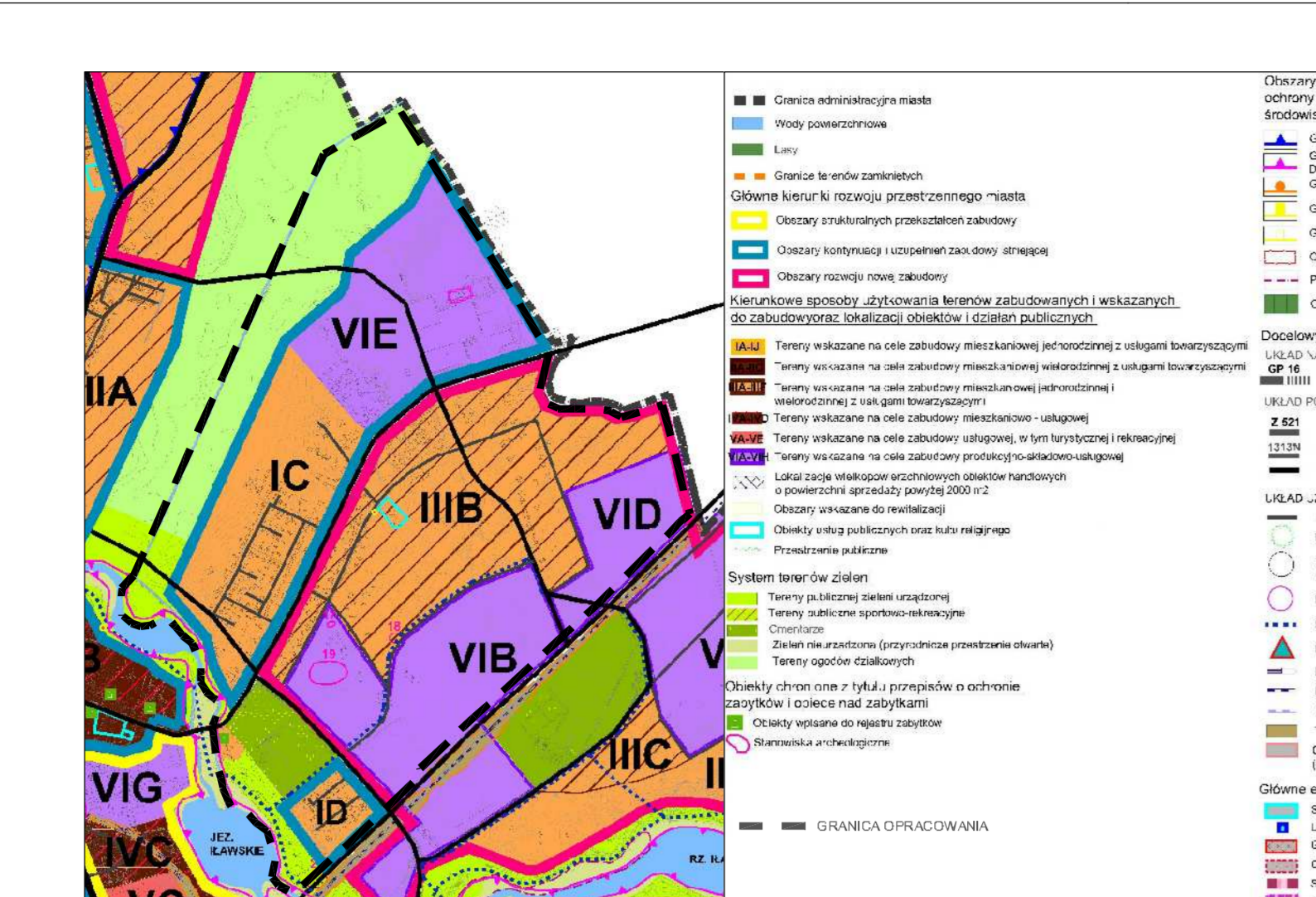
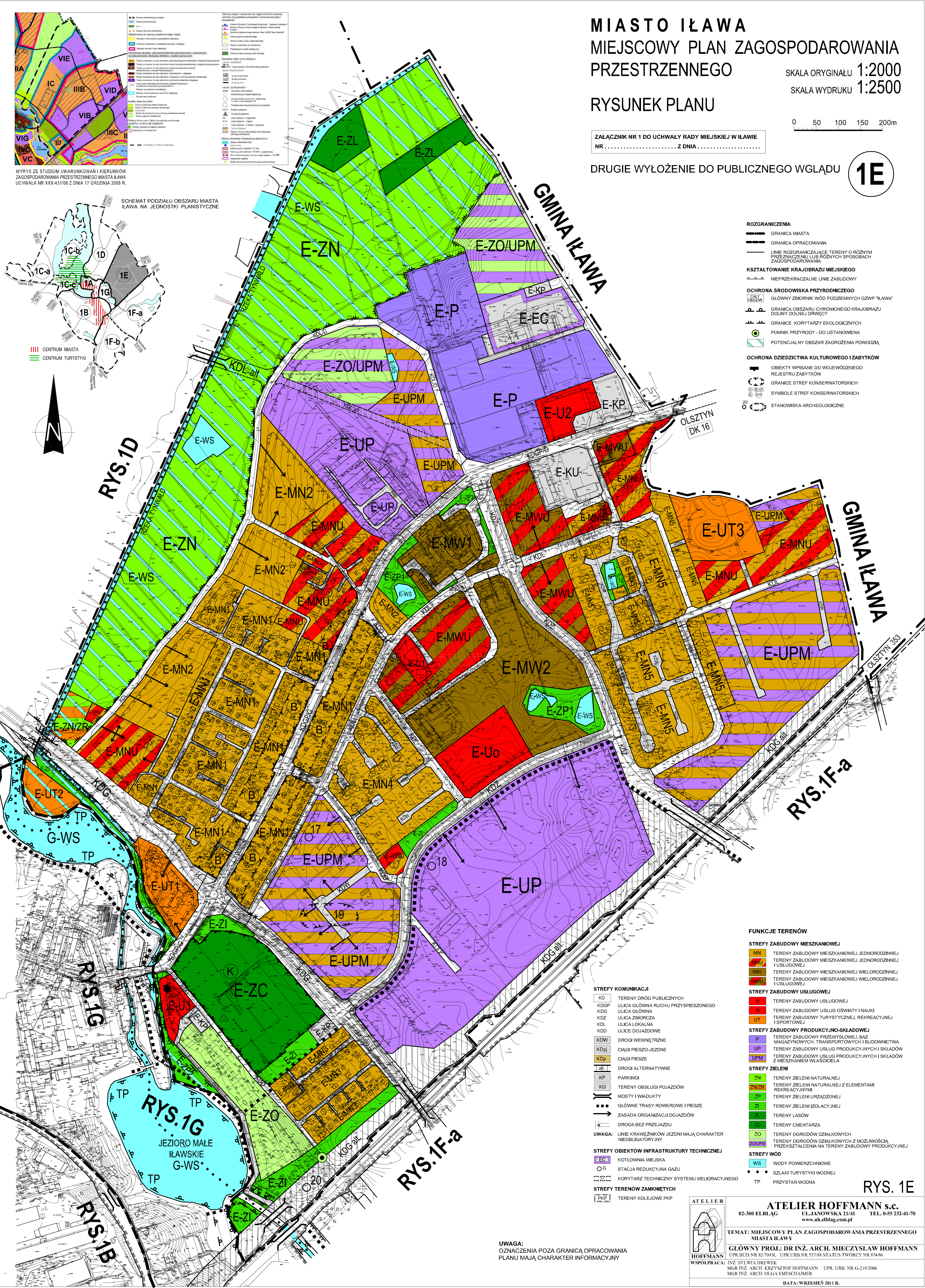
RYSUNEK PLANU

0 50 100 150 200m

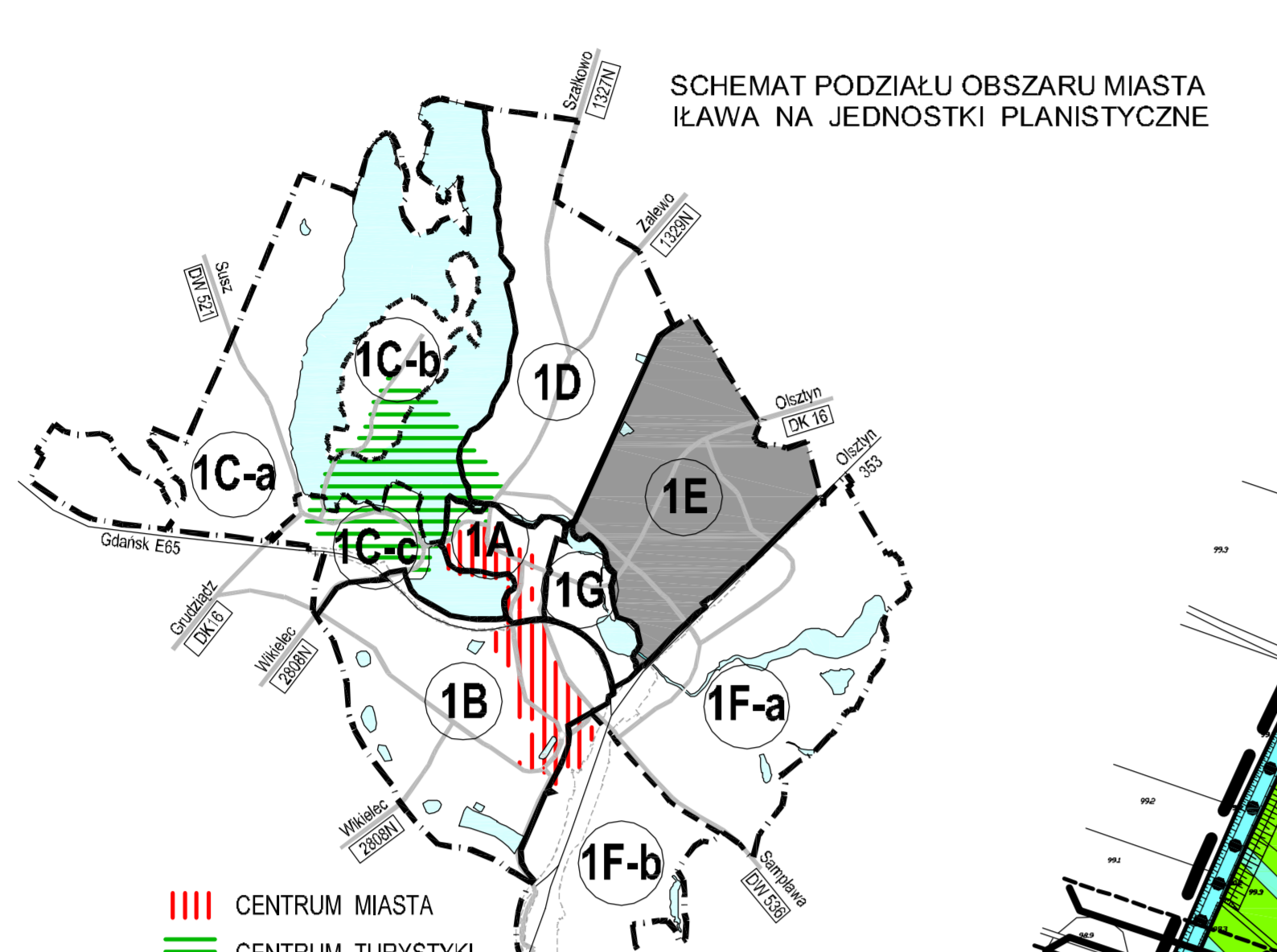
ZALĄCZNIK NR 1 DO UCHWAŁY RADY MIEJSKIEJ W IŁAWIE
NR..... Z DNIA

DRUGIE WYŁOŻENIE DO PUBLICZNEGO WGLĄDU

1E



WYRYS ZE STUDIUM UWARUNKOWAŃ I KIERUNKÓW ZAGOSPODAROWANIA PRZESTRZENNEGO MIASTA IŁAWA UCHWAŁA NR XXX/431/06 Z DNIA 17 GRUDNIA 2006 R.



SCHEMAT PODZIAŁU OBSZARU MIASTA IŁAWA NA JEDNOSTKI PLANISTYCZNE

- ROZGRANICZENIA**
- GRANICA MIASTA
 - GRANICA OPRACOWANIA
 - LINE ROZGRANICZAJĄCE TERENY O RÓŻNYM PRZEZNACZENIU LUB RÓŻNYCH SPOSOBACH ZAGOSPODAROWANIA
- KSZTAŁTOWANIE KRAJOBRAZU MIEJSKIEGO**
- NIEPRZEKAZALNE LINE ZABUDOWY
- OCHRONA ŚRODOWISKA PRZYRODNICZEGO**
- GŁÓWNY ZBIORNIK WÓD PODZIEMNYCH GZWP "IŁAWA" (OBSZAR)
 - GRANICA OBSZARU CHRONIONEGO KRAJOBRAZU DOLINY DOLNEJ DRWICY
 - GRANICE KORYTARZY EKOLOGICZNYCH
 - POMNIK PRZYRODY - DO USTANOWIENIA
 - POTENCJALNY OBSZAR ZAGROŻENIA POWODZĄ
- OCHRONA DZIEDZICTWA KULTUROWEGO I ZABYTKÓW**
- OBIEKT WPIŚNANE DO WOJEWÓDZKIEGO REJESTRU ZABYTKÓW
 - GRANICE STREF KONSERWATORSKICH
 - SYMBOLY STREF KONSERWATORSKICH
 - STANOWISKA ARCHEOLOGICZNE

- STREFY KOMUNIKACJI**
- KD TERENY DRÓG PUBLICZNYCH
 - KDGP ULICA GŁÓWNA RUCHU PRZYSPIESZONEGO
 - KDG ULICA GŁÓWNA
 - KDZ ULICA ZBIORCZA
 - KDL ULICA LOKALNA
 - KDD ULICE DOJAZDOWE
 - KDW DROGI WEWNĘTRZNE
 - KDPI CIĄGI PIESZO-JEZDZNE
 - KDP CIĄGI PIESZE
 - TaL DROGI ALTERNATYWNE
 - KP PARKINGI
 - KU TERENY OBSŁUGI POJAZDÓW
 - MOSTY I WIADUKTY
 - GŁÓWNE TRASY ROWEROWE I PIESZE
 - ZASADA ORGANIZACJI DOJAZDÓW
 - DROGA BEZ PRZEJAZDU
- UWAGA:** LINE KRAWEŹNIKÓW JEZDNI MAJĄ CHARAKTER NIEOBIGATORYJNY
- STREFY OBIEKTÓW INFRASTRUKTURY TECHNICZNEJ**
- EG STACJA REDUKCYJNA GAZU
 - OG STACJA REDUKCYJNA GAZU
 - KORYTARZ TECHNICZNY SYSTEMU MELIORACYJNEGO
- STREFY TERENÓW ZAMKNIĘTYCH**
- KP TERENY KOLEJOWE PKP

- FUNKCJE TERENÓW**
- STREFY ZABUDOWY MIESZKANOWEJ**
- MN TERENY ZABUDOWY MIESZKANOWEJ JEDNORODZINNEJ
 - MNU TERENY ZABUDOWY MIESZKANOWEJ JEDNORODZINNEJ I USŁUGOWEJ
 - MW TERENY ZABUDOWY MIESZKANOWEJ WIELORODZINNEJ
 - MWU TERENY ZABUDOWY MIESZKANOWEJ WIELORODZINNEJ I USŁUGOWEJ
- STREFY ZABUDOWY USŁUGOWEJ**
- U TERENY ZABUDOWY USŁUGOWEJ
 - UO TERENY ZABUDOWY USŁUG OŚWIATY I NAUKI
 - UT TERENY ZABUDOWY TURYSTYCZNEJ, REKREACYJNEJ I SPORTOWEJ
- STREFY ZABUDOWY PRODUKCYJNO-SKŁADOWEJ**
- P TERENY ZABUDOWY PRZEMYSŁOWEJ, BAZ MAGAZYNOWYCH, TRANSPORTOWYCH I BUDOWNICTWA
 - UP TERENY ZABUDOWY USŁUG PRODUKCYJNYCH I SKŁADÓW
 - UPM TERENY ZABUDOWY USŁUG PRODUKCYJNYCH I SKŁADÓW Z MIESZKANIEM WŁAŚCICIELA
- STREFY ZIELENI**
- ZN TERENY ZIELENI NATURALNEJ
 - ZN/ZR TERENY ZIELENI NATURALNEJ Z ELEMENTAMI REKREACYJNYMI
 - ZP TERENY ZIELENI URZĄDZONEJ
 - ZI TERENY ZIELENI IZOLACYJNEJ
 - TERENY LASÓW
 - ZC TERENY OMENTARZA
 - ZO TERENY OGRODÓW DZIAŁKOWYCH
 - ZOUPM TERENY OGRODÓW DZIAŁKOWYCH Z MOŻLIWOŚCIĄ PRZEKształCENIA NA TERENY ZABUDOWY PRODUKCYJNEJ
- STREFY WÓD**
- WS WODY POWIERZCHNIOWE
 - SZLAKI TURYSTYKI WODNEJ
 - TP PRZYSTAŃ WODNA

UWAGA:
OZNACZENIA POZA GRANICĄ OPRACOWANIA
PLANU MAJĄ CHARAKTER INFORMACYJNY

ATELIER HOFFMANN s.c.
82-300 ELBLĄG UL. JAKOWSKA 21/41 TEL. 0-55 232-41-70
www.ah.elblag.com.pl

TEMAT: MIEJSCOWY PLAN ZAGOSPODAROWANIA PRZESTRZENNEGO MIASTA IŁAWA

GŁÓWNY PROJ.: DR INŻ. ARCH. MIECZYSLAW HOFFMANN
UPR. BUD NR 52/700/L UPR. URB. NR 53/788 STATUS TWORCY NR 874-86
INŻ. SYLWIA DREWEK UPR. URB. NR 6-219-2006
WSPÓLPRACA: INŻ. ARCH. KRZYSZTOF HOFFMANN UP. URB. NR 6-219-2006
MGR INŻ. ARCH. OLGA EMESCHAMER

DATA: WRZESIEŃ 2011 R.