

MIASTO IŁAWA
MIEJSCOWY PLAN ZAGOSPODAROWANIA
PRZESTRZENNEGO
RYSUNEK PLANU

SKALA ORYGINALU 1:2000

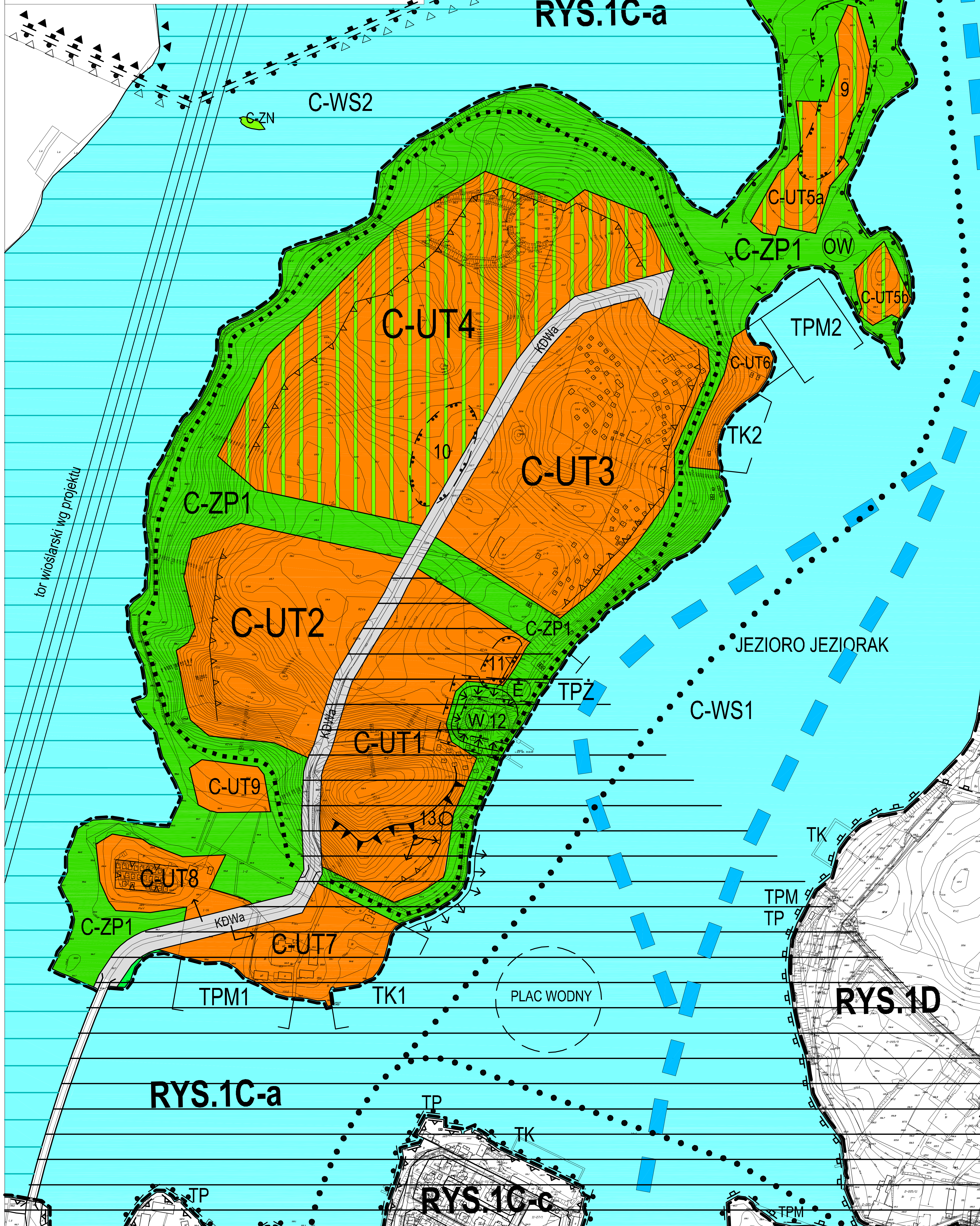


ZAŁĄCZNIK NR 1 DO UCHWAŁY RADY MIEJSKIEJ W IŁAWIE
 NR Z DNIA

1C-b

DRUGIE WYŁOŻENIE DO PUBLICZNEGO WGLĄDU

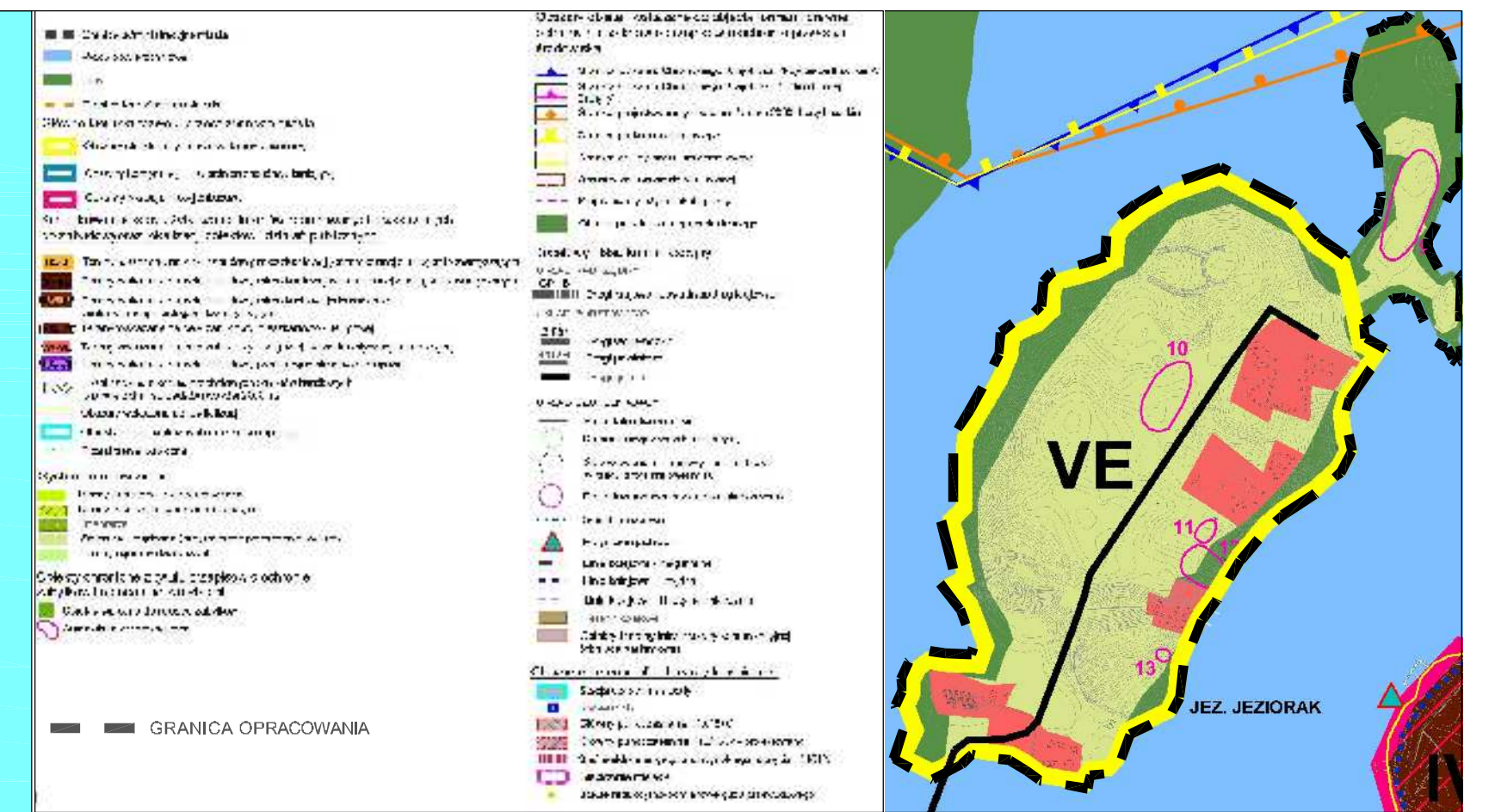
RYS.1C-a



RYS.1C-a

RYS.1C-c

RYS.1D



WYRYS ZE STUDIUM UWARUNKOWAŃ I KIERUNKÓW ZAGOSPODAROWANIA PRZESTRZENNEGO MIASTA IŁAWA UCHWAŁA NR XXV/431/08 Z DNIA 17 GRUDNIA 2008 R.

ROZGRANICZENIA
 - - - GRANICA MIASTA
 - - - GRANICA OPRACOWANIA
 - - - LINIE ROZGRANICZAJĄCE TERENY O RÓŻNYM PRZEZNACZENIU LUB RÓŻNYCH SPOSOBACH ZAGOSPODAROWANIA

FUNKCJE TERENÓW
STREFY ZABUDOWY USŁUGOWEJ
 UT TERENY ZABUDOWY TURYSTYCZNEJ, REKREACYJNEJ I SPORTOWEJ

STREFY ZIELENI
 ZP TERENY ZIELENI URZĄDZONEJ

STREFY WÓD
 WS WODY POWIERZCHNIOWE
 - - - TRASA ŻEGLUGI PASAŻERSKIEJ
 ●●● SZLAKI TURYSTYKI WODNEJ

ELEMENTY PRZYBRZEŻNE OBSŁUGI TURYSTYKI:
 TŻ PRZYSTĄN ŻEGLUGI PASAŻERSKIEJ
 TPM MARINA
 TK KAPIELISKA

STREFY KOMUNIKACJI
 KDWa DROGA WEWNĘTRZNA - ALEJA SPACEROWA
 - - - MOSTY I WIADUKTY
 - - - GŁÓWNE TRASY ROWEROWE I PIESZE

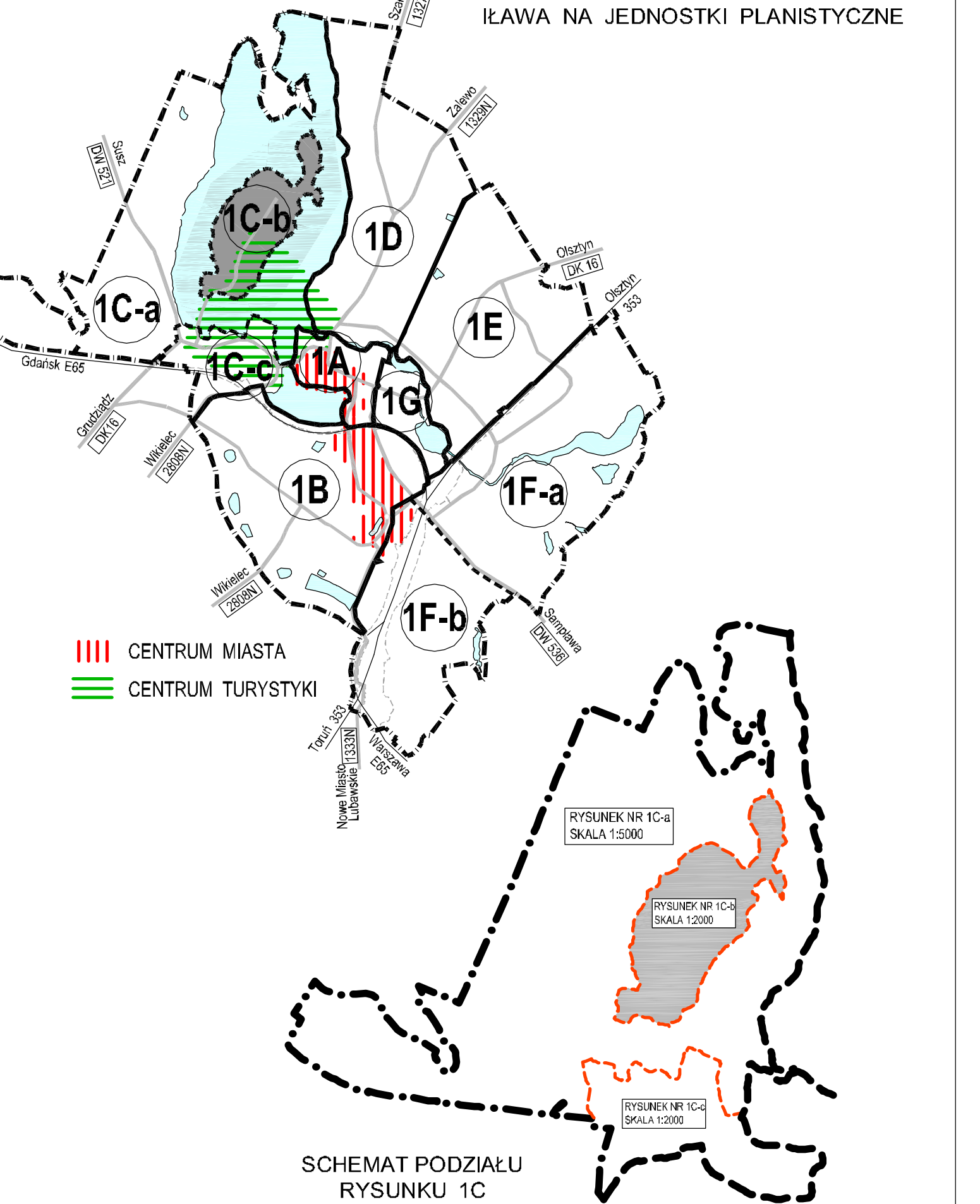
UWAGA: LINIE KRAWĘŻNIKÓW JEZDNI MAJĄ CHARAKTER NIEOBLIGATORYJNY

KSZTAŁTOWANIE KRAJOBRAZU MIEJSKIEGO
 - - - CENTRUM TURYSTYKI
 ▲▲▲ NIEPRZEKACZALNE LINIE ZABUDOWY
 ▲ STREFY TERENÓW EKSPONOWANYCH
 ▲ PUNKTY WIDOKOWE
 ↑↑ CIĄGI WIDOKOWE

OCHRONA ŚRODOWISKA
 - - - GŁÓWNY ZBIORNIK WÓD PODZIEMNYCH GZWP "IŁAWA"
 ▲▲▲ GRANICA OBSZARU NATURA 2000 - OBSZAR SPECJALNEJ OCHRONY PTAKÓW "LASY IŁAWSKIE" PLB280005
 - - - OTULINA PARKU KRAJOBRAZOWEGO
 - - - OBSZAR CHRONIONEGO KRAJOBRAZU POJEZIERZA IŁAWSKIEGO - CZĘŚĆ A
 - - - TERENY ZABUDOWY O POWIERZCHNI BIOLOGICZNE CZYNNYJ POWYŻEJ 50%
 - - - OBSZAR OGRANICZONEGO RUCHU JEDNOSTEK PŁYWAJĄCYCH

OCHRONA DZIEDZICTWA KULTUROWEGO I ZABYTKÓW
 - - - GRANICE STREF KONSERWATORSKICH
 (A) (B) (W) (E) (OW) SYMBOLE STREF KONSERWATORSKICH
 13 (O) STANOWISKA ARCHEOLOGICZNE

SHEMAT PODZIAŁU OBSZARU MIASTA IŁAWA NA JEDNOSTKI PLANISTYCZNE



UWAGA: OZNACZENIA POZA GRANICĄ OPRACOWANIA PLANU MAJĄ CHARAKTER INFORMACYJNY

RYS. 1C-b

ATELIER
ATELIER HOFFMANN s.c.
 82-300 ELBLĄG UL. JANAŃSKA 21/41 TEL. 0-55 232-41-70
 www.ah.elblag.com.pl

TEMAT: MIEJSCOWY PLAN ZAGOSPODAROWANIA PRZESTRZENNEGO MIASTA IŁAWY
 GŁÓWNY PROJ.: DR INŻ. ARCH. MIECZYSLAW HOFFMANN
 UP.R. BUD. NR 82/79 OL. UP.R. URB. NR 537/88 STATUS TWORCY NR 874.86
 HOFFMANN INŻ. SYLWIA DREWIEK
 MGR INŻ. ARCH. KRZYSZTOF HOFFMANN UP.R. URB. NR G-219/2006
 MGR INŻ. ARCH. OLGA EMEŠCHAMER
 DATA: WRZEŚNIĘ 2011 R.