

INWENTARYZACJA
POMNIKA STEFANA ŻEROMSKIEGO
W IŁAWIE

Pomnik Stefana Żeromskiego jest zlokalizowany na działce o numerze ewidencyjnym 31/1 i stanowi główny element kompozycyjny miejskiego skweru.

Pomnik jest wykonany z żelbetu i składa się z trzech niezależnych elementów: postać pisarza w pozycji stojącej ustawionej na niskim piedestale i dwóch ażurowych tablic.

Przy demontażu należy zarówno postać, jak tablice, odspoić od fundamentów i przenieść na podwozia jezdne. Po ustabilizowaniu na podwoziach należy przetransportować elementy na teren nowej lokalizacji w odległości około 100m od obecnej i tam posadzić zgodnie z nowym projektem.

Postać ma razem z piedestałem około 3,1m³ objętości co odpowiada masie około 7,5÷8 ton, aby ją zdemontować należy rozkuć cokół poniżej poziomu terenu. Powierzchnia cokołu w rzucie na styku z terenem ma 2,15m². Pod poziomem terenu budowa cokołu i fundament nie jest rozpoznana. Należy się liczyć z podnoszeniem ciężaru o masie 10÷12 ton, zależnie od możliwości odspojenia od podziemnej części konstrukcji.

Tablice mają wymiary około 3,6x2,3m. Są zbudowane z żelbetowych prostopadłościanów wzajemnie ze sobą zespolonych, częściowo wykorzystanych jako reliefy. Grubości poszczególnych prostopadłościanów wyrażone w centymetrach podano na rysunkach nr 5 i nr 8. Zasadnicze wymiary podano na rysunkach nr4 i nr7. Tablice są ustawione na niskich ażurowych cokolikach - należy je odspoić przez poziome odcięcie od cokolików wzdłuż linii cięcia.

- Powierzchnia odcięcia przy odspajaniu tablicy nr 1 wyniesie około 4400 cm².
- Powierzchnia odcięcia przy odspajaniu tablicy nr 2 wyniesie około 3250 cm²

Tablice mają miejscowe uszkodzenia – pęknięcia i jedno odspojenie – które należy naprawić.

- Masa tablicy nr 1 wynosi około 4 tony
- Masa tablicy nr 2 wynosi około 3,7 tony

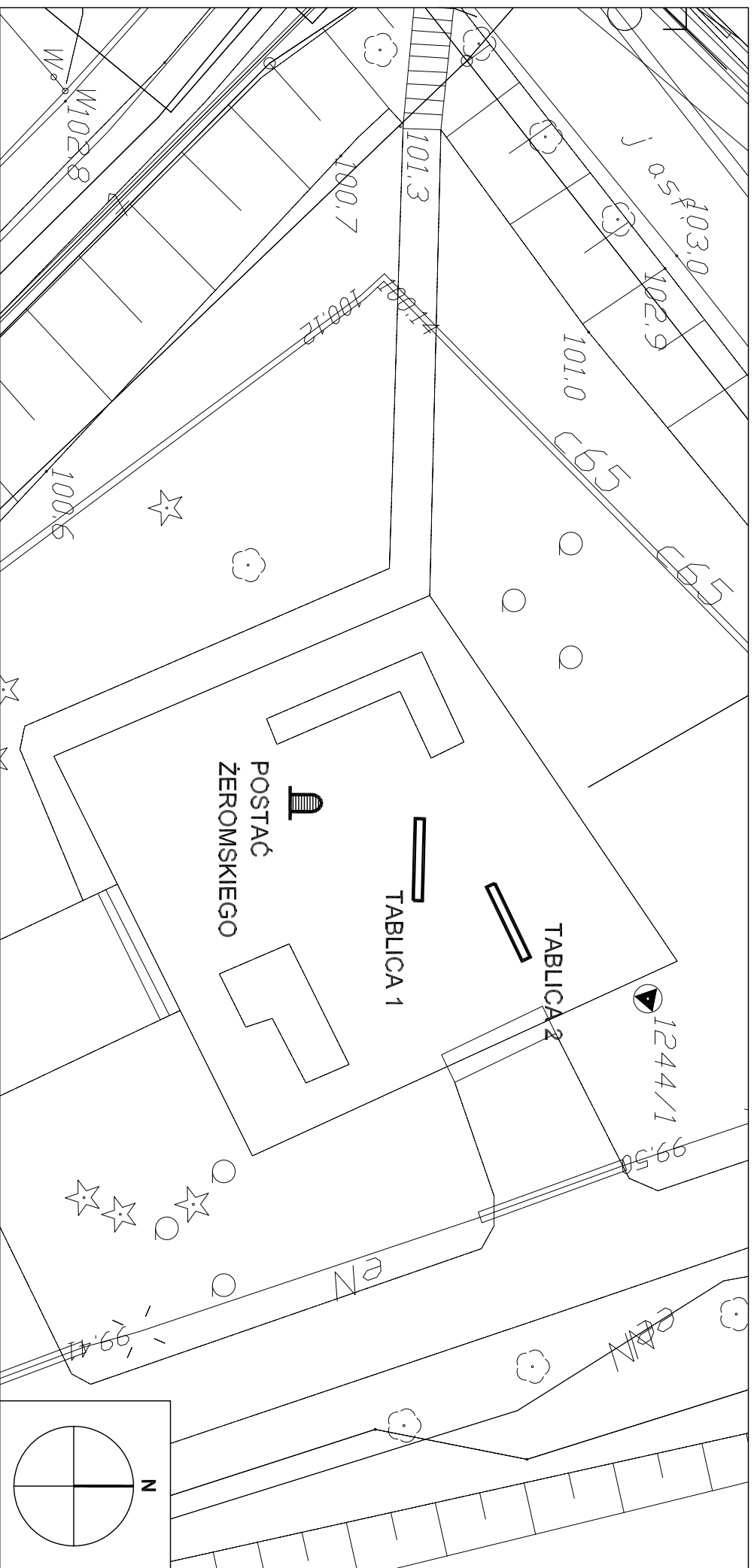
Pod pomnikiem Stefana Żeromskiego znajduje się kapsuła czasu z lat 60 XX wieku z miejskimi gazetami i innymi pamiątkami związanymi z Iławą. Najprawdopodobniej znajduje się tam też kapsuła czasu lub miejsce (po pomniku niemieckim), gdzie symbolicznie złożono wyposażenie niemieckich żołnierzy z I wojny światowej,

INWENTARYZACJA POMNIKA STEFANA ŻEROMSKIEGO W ŁAWIE

prawdopodobnie 59 regimentu piechoty z Ławy. Wszystkie znalezione przy pracach demontażowych przedmioty Wykonawca jest zobowiązany zabezpieczyć przed zniszczeniem lub przypadkiem i przekazać do dyspozycji Zamawiającego.

Spis rysunków:

- Rysunek 01 – Pomnik Żeromskiego – plan sytuacyjny – 1:250
- Rysunek 02 – Pomnik Żeromskiego – sytuacja
- Rysunek 03 – Postać Żeromskiego – wymiary
- Rysunek 04 – Awers tablicy 1 – wymiary
- Rysunek 05 – Awers tablicy 1 – grubości poszczególnych bloków
- Rysunek 06 – Rewers tablicy 1
- Rysunek 07 – Awers tablicy 2 – wymiary
- Rysunek 08 – Awers tablicy 2 – grubości poszczególnych bloków
- Rysunek 09 – Rewers tablicy 2



INWENTARYZACJA POMNIKA ŻEROMSKIEGO W IŁAWIE

Nazwa rysunku:

POMNIK ŻEROMSKIEGO - PLAN SYTUACYJNY

Skala:

1:250

Numer rysunku:

01

Zleceńodawca:

GMINA MIEJSKA IŁAWA
ul. Niepodległości 13, 14-200 Iława

Data:

sierpień 2011

Opracował:


arch. Krzysztof Popiński



POSTAĆ

TABLICA 1

TABLICA 2



INWENTARYZACJA POMNIKA ŻEROMSKIEGO W IŁAWIE

Nazwa rysunku:

POMNIK ŻEROMSKIEGO - SYTUACJA

Zleciłodawca:

GMINA MIEJSKA IŁAWA
ul. Niepodległości 13, 14-200 Iława

Data:

sierpień 2011

Numer rysunku:

02

Opracował:

arch. Krzysztof Popiński





OBWODY:
 A = 365 cm
 B = 350 cm
 C = 400 cm

INWENTARYZACJA POMNIKA ŻEROMSKIEGO W IŁAWIE

Nazwa rysunku:

POSTAĆ ŻEROMSKIEGO - WYMIARY

Numer rysunku:

03

Zlecniodawca:



GMINA MIEJSKA IŁAWA
 ul. Niepodległości 13, 14-200 Iława

Data:

sierpień 2011

Opracował:

arch. Krzysztof Popiński



INWENTARYZACJA POMNIKA ŻEROMSKIEGO W ILAWIE

Nazwa rysunku:

AWERS TABLICY 1 - WYMIARY

Zleciłodawca:

GMINA MIEJSKA ILAWA
ul. Niepodległości 13, 14-200 Ilawa

Numer rysunku:

04

Data:

sierpień 2011

Opracował:

arch. Krzysztof Popiński





INWENTARYZACJA POMNIKA ŻEROMSKIEGO W ILAWIE

Nazwa rysunku:

AWERS TABLICY 1 - GRUBOŚCI POSZCZEGÓLNYCH BLOKÓW

Zleciłodawca:

 **GMINA MIEJSKA ILAWA**
ul. Niepodległości 13, 14-200 Ilawa

Data:

sierpień 2011

Numer rysunku:

05

Opracował:

arch. Krzysztof Popiński



INWENTARYZACJA POMNIKA ŻEROMSKIEGO W IŁAWIE

Nazwa rysunku:

REWERS TABLICY 1

Numer rysunku:

06

Zleciłodawca:


 **GMINA MIEJSKA IŁAWA**
ul. Niepodległości 13, 14-200 Ilawa

Data:

sierpień 2011

Opracował:

arch. Krzysztof Popiński



INWENTARYZACJA POMNIKA ŻEROMSKIEGO W IŁAWIE

Nazwa rysunku:

AWERS TABLICY 2 - WYMIARY

Zleceńodawca:

GMINA MIEJSKA IŁAWA
ul. Niepodległości 13, 14-200 Iława

Numer rysunku:

07


Data:

sierpień 2011

Opracował:

arch. Krzysztof Popiński





USZKODZENIE FRAGMENTU TABLICY 2

INWENTARYZACJA POMNIKA ŻEROMSKIEGO W IŁAWIE

Nazwa rysunku: Numer rysunku:

AWERS TABLICY 2 - GRUBOŚCI POSZCZEGÓLNYCH BLOKÓW 08

Zleceńodawca: Opracował:

 **GMINA MIEJSKA IŁAWA** ul. Niepodległości 13, 14-200 Iława arch. Krzysztof Popiński

Data: sierpień 2011



INWENTARYZACJA POMNIKA ŻEROMSKIEGO W IŁAWIE


Nazwa rysunku:

REWERS TABLICY 2

Numer rysunku:

09

Zleciłodawca:

 **GMINA MIEJSKA IŁAWA**
ul. Niepodległości 13, 14-200 Iława

Data:

sierpień 2011

Opracował:

arch. Krzysztof Popiński