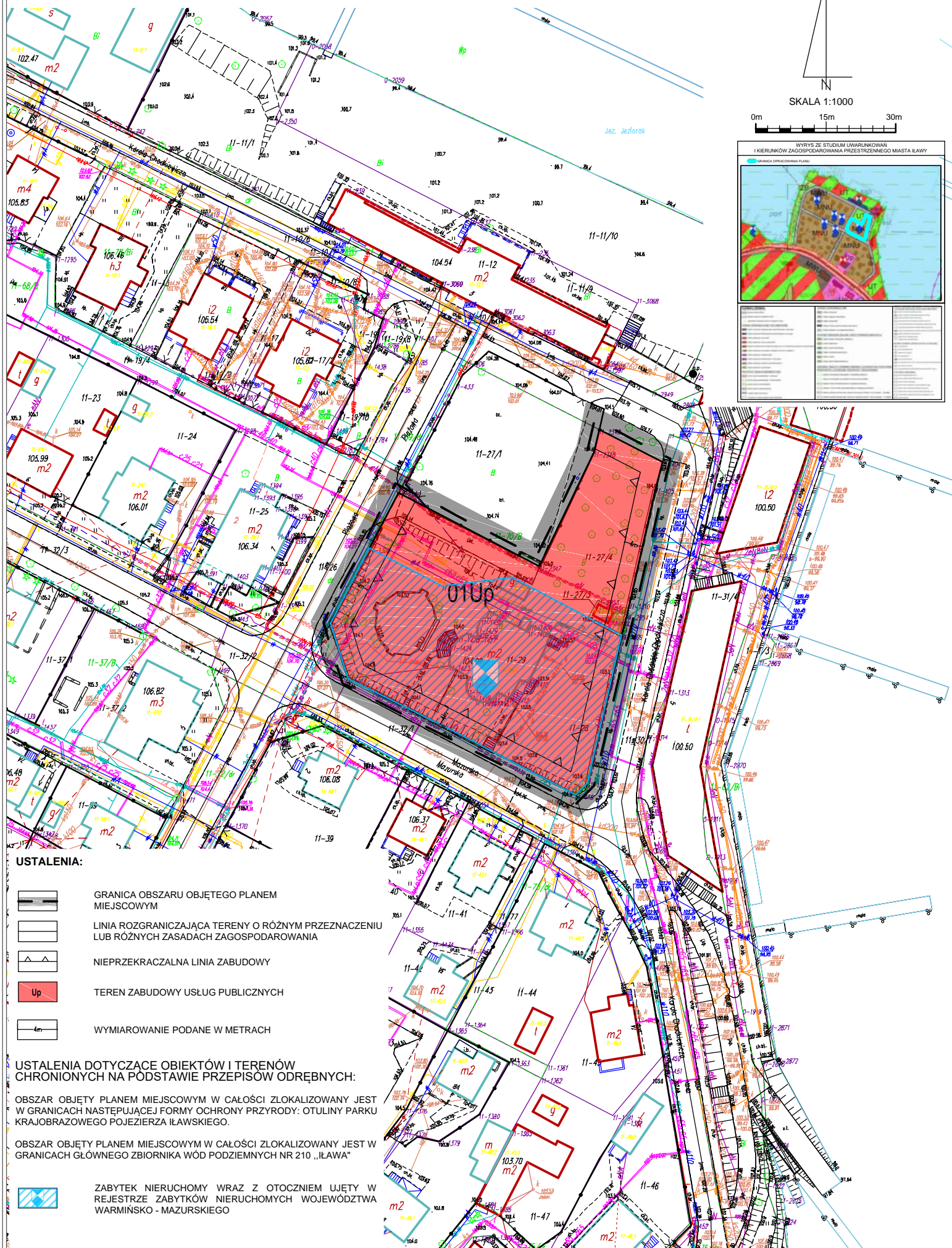
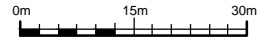


# STRUKTURA FUNKCJONALNO- PRZESTRZENNA MIEJSCOWEGO PLANU ZAGOSPODAROWANIA PRZESTRZENNEGO DLA FRAGMENTÓW MIASTA IŁAWY








SKALA 1:1000



WYRYS ZE STUDIUM UWARUNKOWAŃ I KIERUNKÓW ZAGOSPODAROWANIA PRZESTRZENNEGO MIASTA IŁAWY

|                           |
|---------------------------|
| GRANICA OPRACOWANIA PLANU |
|---------------------------|


**USTALENIA:**

-  GRANICA OBSZARU OBJĘTEGO PLANEM MIEJSCOWYM
-  LINIA ROZGRANICZAJĄCA TERENY O RÓŻNYM PRZEZNACZENIU LUB RÓŻNYCH ZASADACH ZAGOSPODAROWANIA
-  NIEPRZEKACZALNA LINIA ZABUDOWY
-  TEREN ZABUDOWY USŁUG PUBLICZNYCH
-  WYMIAROWANIE PODANE W METRACH

**USTALENIA DOTYCZĄCE OBIEKTÓW I TERENÓW CHRONIONYCH NA PODSTAWIE PRZEPISÓW ODRĘBNYCH:**

OBSZAR OBJĘTY PLANEM MIEJSCOWYM W CAŁOŚCI ZLOKALIZOWANY JEST W GRANICACH NASTĘPUJĄCEJ FORMY OCHRONY PRZYRODY: OTULINY PARKU KRAJOBRAZOWEGO POJEZIERZA IŁAWSKIEGO.

OBSZAR OBJĘTY PLANEM MIEJSCOWYM W CAŁOŚCI ZLOKALIZOWANY JEST W GRANICACH GŁÓWNEGO ZBIORNIKA WÓD PODZIEMNYCH NR 210 „IŁAWA”

 ZABYTEK NIERUCHOMY WRAZ Z OTOCZNIEM UJĘTY W REJESTRZE ZABYTKÓW NIERUCHOMYCH WOJEWÓDZTWA WARMIŃSKO - MAZURSKIEGO