

Projekt uchwały

Urząd Miasta Ławy
W P L Y N E J O
Data 09.06.2018r.
Zał.
Podpis

w sprawie uchwalenia miejscowego planu zagospodarowania przestrzennego miasta ławy

Na podstawie art. 18 ust. 2 pkt. 5 ustawy z dnia 8 marca 1990 r. o samorządzie gminnym (tj. Dz. U. z 2017 r. poz. 1875 z późn. zm.), art. 20 ust.1 i art. 27 ustawy z dnia 27 marca 2003 r. o planowaniu i zagospodarowaniu przestrzennym (tj. Dz. U. z 2017 r. poz. 1073 z późn. zm.) oraz Uchwały Nr XVIII/171/15 Rady Miejskiej w Ławie z dnia 14 grudnia 2015 r. w sprawie przystąpienia do sporządzenia miejscowego planu zagospodarowania przestrzennego miasta ławy, Rada Miejska w Ławie po stwierdzeniu, że niniejszy plan nie narusza ustaleń Studium Uwarunkowań i Kierunków Zagospodarowania Przestrzennego Miasta Ława uchwalonego Uchwałą Nr XLIV/367/17 Rady Miejskiej w Ławie z dnia 28 sierpnia 2017r., uchwała co następuje:

ROZDZIAŁ I ZAKRES OBOWIĄZYWANIA PLANU

§1.

1. Uchwała się miejscowy plan zagospodarowania przestrzennego miasta ławy, zwany w dalszej części planem. Granice terenu objętego planem określa Załącznik nr 1.
2. Uchwalany plan składa się z następujących elementów publikowanych w Dzienniku Urzędowym Województwa Warmińsko-Mazurskiego:
 - 1) **tekstu planu**, stanowiącego treść niniejszej uchwały;
 - 2) **rysunku planu** w skali 1:2000, zatytułowanego „Miejscowy plan zagospodarowania przestrzennego miasta ławy”- stanowiącego Załącznik nr 1 – Arkusz A, Arkusz B, Arkusz C-a, Arkusz C-b, Arkusz C-c, Arkusz D, Arkusz E, Arkusz F-a, Arkusz F-b, Arkusz G;
 - 3) **rozstrzygnięcia o sposobie rozpatrzenia uwag do projektu niniejszego planu**, stanowiącego Załącznik nr 2;
 - 4) **rozstrzygnięcia o sposobie realizacji oraz zasad finansowania inwestycji z zakresu infrastruktury technicznej**, które należą do zadań własnych **Miasta ławy**, stanowiącego Załącznik nr 3.

§2.

1. Przedmiot i granice planu określa Uchwała Nr XVIII/171/15 Rady Miejskiej w Ławie z dnia 14 grudnia 2015 r. w sprawie przystąpienia do sporządzenia miejscowego planu zagospodarowania przestrzennego miasta ławy.
2. Celem regulacji zawartych w planie jest ustalenie przeznaczenia terenów oraz sposobów ich zagospodarowania.
3. Rysunki planu sporządzono w skali 1:2000 i obowiązują w następującym zakresie ich ustaleń:
 - 1) granicy opracowania planu;
 - 2) przeznaczenia terenów i linii rozgraniczających tereny o różnym przeznaczeniu lub różnych zasadach zagospodarowania;
 - 3) nieprzekraczalnych linii zabudowy;

- 4) Dopuszcza się przeprowadzenie robót budowlanych w granicach terenów funkcjonalnych oznaczonych w planie jako drogi wewnętrzne;
- 5) Teren funkcjonalny oznaczony w planie symbolem G-KDW6 stanowi dojazd na zasadzie prawo skrętów;
- 6) Ustala się szerokość w liniach rozgraniczających terenu funkcjonalnego oznaczonego w planie symbolem G-KDW1 – zgodnie z rysunkiem planu, zmienna od 8,0 do 23,0 m;
- 7) Ustala się szerokość w liniach rozgraniczających terenu funkcjonalnego oznaczonego w planie symbolem G-KDW2 – zgodnie z rysunkiem planu, 10,0 m;
- 8) Ustala się szerokość w liniach rozgraniczających terenu funkcjonalnego oznaczonego w planie symbolem G-KDW3 – zgodnie z rysunkiem planu, 10,0 m;
- 9) Ustala się szerokość w liniach rozgraniczających terenu funkcjonalnego oznaczonego w planie symbolem G-KDW4 – zgodnie z rysunkiem planu, 6,0 m;
- 10) Ustala się szerokość w liniach rozgraniczających terenu funkcjonalnego oznaczonego w planie symbolem G-KDW5 – zgodnie z rysunkiem planu, 4,0 m;
- 11) Ustala się szerokość w liniach rozgraniczających terenu funkcjonalnego oznaczonego w planie symbolem G-KDW6 – zgodnie z rysunkiem planu, 15,0 m

POSTANOWIENIA KOŃCOWE

§199.

1. W granicach opracowania niniejszego planu tracą moc obowiązujące uchwały:
 - 2) Uchwała Nr XXII/228/12 Rady Miejskiej w Iławie z dnia 11 maja 2012 w sprawie miejscowego planu zagospodarowania przestrzennego całego obszaru miasta Iławy;
 - 3) Uchwała Nr XIII/119/15 Rady Miejskiej w Iławie z dnia 31 sierpnia 2015r. w sprawie zmiany miejscowego planu zagospodarowania przestrzennego miasta Iławy.
2. Wykonanie uchwały powierza się Burmistrzowi Miasta Iławy.
3. Uchwała wchodzi w życie po upływie 14 dni od daty jej ogłoszenia w Dzienniku Urzędowym Województwa Warmińsko-Mazurskiego.

Sprawdzono pod względem
formalno-prawnym

RAJCA PRAWNY
Jadwiga Brzyska

UZASADNIENIE

Projekt miejscowego planu zagospodarowania przestrzennego miasta Iławy sporządzono w związku z realizacją Uchwały Nr XVIII/171/15 Rady Miejskiej w Iławie z dnia 14 grudnia 2015 r. w sprawie przystąpienia do sporządzenia miejscowego planu zagospodarowania przestrzennego miasta Iławy. Zgodnie z granicą obszaru opracowania przedstawioną na załączniku graficznym do ww. uchwały, sporządzony został projekt miejscowego planu zagospodarowania przestrzennego wraz z prognozą oddziaływania na środowisko i prognozą skutków finansowych uchwalenia planu miejscowego.

Projekt miejscowego planu zagospodarowania przestrzennego miasta Iławy zawiera część tekstową i graficzną. Obszar miasta podzielony został na jednostki planistyczne, zgodnie z przebiegiem ich granic sporządzono załącznik nr 2 do uchwały (rysunek planu) w podziale na 10 arkuszy, każdy w skali 1:2000. Projekt planu został sporządzony zgodnie z art. 15 ust.1 ustawy z dnia 27 marca 2003r. o planowaniu i zagospodarowaniu przestrzennym (tj. Dz. U. z 2017 r. poz. 1073, z późn. zm.), rozporządzeniem Ministra Infrastruktury z dnia 26 sierpnia 2003r. w sprawie wymaganego zakresu projektu miejscowego planu zagospodarowania przestrzennego (Dz. U. Nr 164 poz. 1587) oraz zgodnie z zapisami Studium uwarunkowań i kierunków zagospodarowania przestrzennego miasta Iława uchwalonego Uchwałą Nr XLIV/367/17 Rady Miejskiej w Iławie z dnia 28 sierpnia 2017r.

Procedura formalno-prawna sporządzenia planu miejscowego została przeprowadzona w trybie art. 17 oraz art. 27 ustawy z dnia 27 marca 2003r. o planowaniu i zagospodarowaniu przestrzennym.

Projekt miejscowego planu zagospodarowania przestrzennego miasta Iławy wraz z prognozą oddziaływania na środowisko zostały wyłożone do publicznego wglądu w terminie od 01.02.2018r. do 01.03.2018r. w siedzibie Urzędu Miasta w Iławie. Dyskusja publiczna nad rozwiązaniami przyjętymi w projekcie planu odbyła się w dniu 27.02.2018r.

Granica opracowania planu obejmuje teren w granicach administracyjnych miasta Iławy z wyłączeniem terenu Powiatowego Szpitala w Iławie, dla którego sporządzony został odrębny plan miejscowy. Obszar objęty planem zajmuje powierzchnię ok. 2180 ha. Dla terenu tego obowiązują dwa miejscowe plany zagospodarowania przestrzennego przyjęte następującymi uchwałami:

- 1) Uchwałą Nr XXII/228/12 Rady Miejskiej w Iławie z dnia 11 maja 2012 r. w sprawie miejscowego planu zagospodarowania przestrzennego całego obszaru miasta Iławy;
- 2) Uchwałą Nr XIII/119/15 Rady Miejskiej w Iławie z dnia 31 sierpnia 2015r. w sprawie zmiany miejscowego planu zagospodarowania przestrzennego miasta Iławy.

Przedmiotowy projekt miejscowego planu podtrzymuje w większości funkcje wyznaczone w obowiązujących planach miejscowych. Zmiany przeznaczenia terenów dokonano uwzględniając liczne wnioski mieszkańców oraz kierunki zmian w strukturze przestrzennej miasta, które wynikają ze Studium uwarunkowań i kierunków zagospodarowania przestrzennego miasta Ławy.

I. Sposób realizacji wymogów wynikających z art. 1 ust. 2–4 ustawy z dnia 27 marca 2003 r. o planowaniu i zagospodarowaniu przestrzennym

Niniejszy projekt miejscowego planu zagospodarowania przestrzennego miasta Ławy uwzględnia wymogi, o których mowa w art. 1 ust. 2–4 ustawy z dnia 27 marca 2003 r. o planowaniu i zagospodarowaniu przestrzennym m.in.:

- 1) wymagania ładu przestrzennego, w tym urbanistyki i architektury poprzez określenie: linii rozgraniczających, linii zabudowy, przeznaczenia terenów, wskaźników zagospodarowania terenów i parametrów kształtowania zabudowy oraz innych wymogów szczegółowych;
- 2) walory architektoniczne i krajobrazowe dzięki ustaleniom dotyczącym kształtowania zabudowy i zagospodarowania terenów, w tym wprowadzonym zasadom i warunkom sytuowania zabudowy,
- 3) wymagania ochrony środowiska, w tym: zakaz lokalizacji przedsięwzięć mogących zawsze znacząco oddziaływać na środowisko, gospodarowanie wodami, dopuszczenie odpowiedniego poziomu hałasu, wprowadzenia zasad z zakresu odprowadzenia i oczyszczania ścieków;
- 4) wymagania ochrony dziedzictwa kulturowego i zabytków oraz dóbr kultury współczesnej;
- 5) wymagania ochrony zdrowia oraz bezpieczeństwa ludzi i mienia, poprzez określenie zasad ochrony środowiska oraz zasad modernizacji, rozbudowy i budowy systemów komunikacji i infrastruktury technicznej;
- 6) walory ekonomiczne przestrzeni poprzez racjonalne wykorzystanie istniejących elementów wyposażenia technicznego i zagospodarowania terenu;
- 7) prawo własności, wyznaczając liniami rozgraniczającymi tereny przeznaczone pod zabudowę, w uporządkowanych relacjach w stosunku do inwestycji celu publicznego;
- 8) potrzeby obronności i bezpieczeństwa państwa ustalając ograniczenia w sposobie zagospodarowania terenu poprzez dostosowanie elementów planu, w tym sieci i urządzeń infrastruktury do działań w sytuacjach szczególnych zagrożeń oraz uwzględnienie wymogów wynikających z sąsiedztwa terenów kolejowych;
- 9) potrzeby interesu publicznego;
- 10) potrzeby w zakresie rozwoju infrastruktury technicznej poprzez wprowadzenie zapisów umożliwiającego wyposażenie terenów w sieci i urządzenia infrastruktury technicznej;

- 11) zapewnienie udziału społeczeństwa w pracach nad projektem miejscowego planu, w tym przy użyciu środków komunikacji elektronicznej, poprzez informację na stronie internetowej miasta, ogłoszenie w prasie, obwieszczenie na tablicach ogłoszeń o:
 - a) przystąpieniu do sporządzenia projektu miejscowego planu i o wyłożeniu projektu do publicznego wglądu,
 - b) możliwości składania wniosków i uwag do projektu miejscowego planu,
 - c) możliwości zapoznania się z niezbędną dokumentacją planistyczną;
- 12) zachowanie jawności i przejrzystości procedur planistycznych poprzez zastosowanie się do czynności formalno-prawnych określonych w art. 17 ustawy z dnia 27 marca 2003 r. o planowaniu i zagospodarowaniu przestrzennym, jak również na podstawie art. 21, art. 39 i art. 54 ustawy z dnia 3 października 2008 r. o udostępnieniu informacji o środowisku i jego ochronie, udziale społeczeństwa w ochronie środowiska oraz o ocenach oddziaływania na środowisko (Dz. U. z 2017 r. poz. 1405, z późn. zm.) przeprowadzając strategiczną ocenę oddziaływania na środowisko skutków realizacji przedmiotowego miejscowego planu zagospodarowania przestrzennego;
- 13) potrzebę zapewnienia odpowiedniej ilości i jakości wody, do celów zaopatrzenia ludności poprzez wykorzystanie istniejącej sieci wodociągowej zapewniające odpowiednią ilość i jakość wody do celów zaopatrzenia ludności.

Ustalając przeznaczenie terenu, a także określając sposób zagospodarowania i korzystania z terenu, Burmistrz Miasta Hawy zważył interes publiczny i interesy prywatne. Przeprowadzono inwentaryzację urbanistyczną, analizy dotyczące środowiska przyrodniczego, analizy ekonomiczne oraz analizy społeczne.

Umożliwiając sytuowanie nowej zabudowy uwzględniono wymagania ładu przestrzennego, efektywne gospodarowanie przestrzenią oraz walory ekonomiczne przestrzeni, w szczególności poprzez:

- 1) oparcie projektowanych struktur przestrzennych o istniejący system komunikacyjny z uwzględnieniem jego przebudowy oraz rozbudowy;
- 2) zaplanowanie terenów przewidzianych pod rozszerzenie sposobu zagospodarowania terenu zgodnie ze wstępnymi koncepcjami, oczekiwaniami mieszkańców, możliwościami finansowania.

Zgodnie z ustawą o planowaniu i zagospodarowaniu przestrzennym do publicznej wiadomości podano informację o przystąpieniu do opracowania projektu planu i możliwości składania wniosków do w/w dokumentu. Projekt planu uzyskał wymagane przepisami opinie i uzgodnienia. Został wyłożony do publicznego wglądu, przeprowadzono również dyskusję publiczną nad przyjętymi w

planie rozwiązaniami. Do projektu miejscowego planu zagospodarowania przestrzennego miasta Ławy, w terminie przewidzianym do składania uwag, wpłynęło 15 uwag, które zostały rozpatrzone.

Wobec spełnienia wymogów formalnych w myśl przepisów ustawy z dnia 27 marca 2003 roku o planowaniu i zagospodarowaniu przestrzennym (tj. Dz. U. 2017 poz. 1073, z późn. zm.) zaistniały okoliczności prawne pozwalające na uchwalenie planu i zakończenie procedury formalno – prawnej sporządzenia miejscowego planu zagospodarowania przestrzennego miasta Ławy.

II. Zgodność z wynikami analizy, o której mowa w art. 32 ust. 1, wraz z uchwałą rady gminy, podjętej na podstawie art. 32 ust. 2 ustawy z dnia 27 marca 2003 r. o planowaniu i zagospodarowaniu przestrzennym

Projekt miejscowego planu zagospodarowania przestrzennego miasta Ławy jest zgodny z przeprowadzonymi na obszarze Miasta Ława analizami w zakresie: aktualności dokumentów planistycznych, stopnia zaawansowania prac nad tymi dokumentami oraz stopnia pokrycia miejscowymi planami terenów zlokalizowanych na terenie gminy, a także zapotrzebowania na przygotowanie terenów pod opracowanie nowych planów bądź zmian obowiązujących planów miejscowych.

Wyniki analiz zostały przedstawione Radzie Miejskiej w Ławie i na ich podstawie Rada Miejska w Ławie podjęła w dniu 27 czerwca 2016 r. uchwałę Nr XXVII/229/16 w sprawie aktualności Studium uwarunkowań i kierunków zagospodarowania przestrzennego miasta Ławy oraz obowiązujących miejscowych planów zagospodarowania przestrzennego.

Projekt miejscowego planu zagospodarowania przestrzennego miasta Ławy jest zgodny z obowiązującym Studium uwarunkowań i kierunków zagospodarowania przestrzennego Miasta Ława przyjętym uchwałą Nr XLIV/367/17 Rady Miejskiej w Ławie z dnia 28 sierpnia 2017r.

III. Wpływ na finanse publiczne, w tym budżet gminy

Prognoza finansowa skutków uchwalenia planu określa potencjalne dochody i wpływy z tytułu uchwalenia miejscowego planu zagospodarowania przestrzennego. Prognoza oparta jest na maksymalnych możliwościach zagospodarowania obszaru objętego planem. Faktyczne wartości wydatków i wpływów do budżetu gminy mogą odbiegać od przewidywanych w opracowanej prognozie.

W granicach opracowania planu przewiduje się realizację zadań własnych miasta z zakresu budowy nowych, modernizacji i utrzymania istniejących dróg publicznych oraz ciągów pieszych i rowerowych stanowiących układ komunikacyjny obsługujący przedmiotowy teren opracowania planu, oraz budowy nowych, modernizacji i utrzymania istniejących sieci i urządzeń infrastruktury technicznej.

Udział Miasta Ławy w finansowaniu ww. zadań będzie określony właściwymi uchwałami Rady Miejskiej w Ławie oraz w wieloletnich planach inwestycyjnych w trybie przepisów o finansach publicznych, stosownie do możliwości budżetowych.

KIEROWNIK WYDZIAŁU
Planowania, Inwestycji i Monitoringu
[Signature]
mgr Roman Szulc

Data 12.04.2018

Projekt

Zal.

z dnia 13 kwietnia 2018 r.

Podpis

Zatwierdzony przez

UCHWAŁA NR
RADY MIEJSKIEJ W ŁAWIE

z dnia 23 kwietnia 2018 r.

w sprawie zmiany Wieloletniej Prognozy Finansowej Miasta Ławy na lata 2018 - 2029

Na podstawie art. 18 ust. 2 pkt 6 ustawy z dnia 8 marca 1990 r. o samorządzie gminnym (Dz. U. z 2017 r. poz. 1875 z późn. zm.) oraz art. 231 ustawy z dnia 27 sierpnia 2009 r. o finansach publicznych (Dz. U. z 2017 r. poz. 2077), **Rada Miejska w Ławie uchwala, co następuje:**

§ 1. W Uchwale Nr XLIX/410/17 Rady Miejskiej w Ławie z dnia 29 grudnia 2017 roku w sprawie uchwalenia Wieloletniej Prognozy Finansowej Miasta Ławy na lata 2018-2029, zmienionej Uchwałą Nr LI/430/18 z dnia 26 lutego 2018 r., Uchwałą Nr LII/448/18 z dnia 26 marca 2018 r., wprowadza się następujące zmiany:

- 1) załącznik nr 1 „Wieloletnia prognoza finansowa Miasta Ławy na lata 2018 - 2029” otrzymuje brzmienie jak załącznik nr 1 do niniejszej uchwały,
- 2) załącznik nr 2 „Wykaz przedsięwzięć planowanych i realizowanych w latach 2018 - 2029” otrzymuje brzmienie jak załącznik nr 2 do niniejszej uchwały.
- 3) załącznik nr 3 „Objaśnienia przyjętych wartości w Wieloletniej Prognozie Finansowej Miasta Ławy na lata 2018 - 2029” otrzymuje brzmienie jak załącznik nr 3 do niniejszej uchwały.

§ 2. Wykonanie uchwały powierza się Burmistrzowi Miasta Ławy.

§ 3. Uchwała wchodzi w życie z dniem podjęcia.

SKARBNIK MIASTA ŁAWY


Ewa Mostoczyńska

Objaśnienia zmian dokonanych w Wieloletniej Prognozie Finansowej Miasta Ławy na lata 2018 - 2029

1. Zmiany w dochodach budżetowych Miasta Ławy na lata 2018 – 2029.

W dochodach budżetowych roku 2018 dokonuje się zwiększenia dochodów budżetowych o łączną kwotę 294.826 zł, przy czym dochody bieżące zwiększamy o kwotę 261.824 zł, natomiast dochody majątkowe o kwotę 33.002 zł.

2. Zmiany w wydatkach budżetowych Miasta Ławy na lata 2018 - 2029.

W wydatkach budżetowych roku 2018 dokonuje się zwiększenia wydatków budżetowych o łączną kwotę 294.826 zł, przy czym wydatki bieżące zwiększamy o 320.324 zł, natomiast wydatki majątkowe zmniejszamy o kwotę 25.498 zł.

3. Zmiany dotyczące przedsięwzięć ujętych w WPF w latach 2018 - 2029.

W przedsięwzięciach na lata 2018 – 2029 dokonuje się następujących zmian.

Nazwa inwestycji	Lata realizacji	Łączne nakłady finansowe	2017	2018	2019	2020
Utworzenie węzła integracyjnego transportu miejskiego z innymi systemami transportu zbiorowego w Ławie	2017-2020	29.510.580	379.680	4.767.500	8.200.000	16.163.400
		-1.258.504	0	- 25.498	+324.623	-1.557.629
		28.025.076	379.680	4.742.002	8.524.623	14.605.771

4. Zmiany dotyczące wyniku budżetowego w latach 2018 - 2029.

Po dokonanych zmianach deficyt budżetowy zostaje na tym samym poziomie i wynosi 10.194.315 zł.

SKARBNIK MIASTA ŁAWY
Ewa Moszczyńska

Uzasadnienie

Dział	Rozdział	Paragraf	Treść	Zwiększenia	Zmniejszenia
1	2	3	4	5	6
DOCHODY 2018 OGÓŁEM			saldo	294 826,00	
			obroty	294 826,00	0,00
Dochody bieżące			saldo	261 824,00	
			obroty	261 824,00	0,00
851	85154	2700	środki na dofinansowanie pracodawcom kosztów kształcenia młodocianych	261 824,00	
Dochody majątkowe			saldo	33 002,00	
			obroty	33 002,00	0,00
900	90095	6207	Dotacja celowa na realizację zadań inwestycyjnych	33 002,00	
WYDATKI 2018 OGÓŁEM			saldo	294 826,00	
			obroty	525 851,00	231 025,00
Wydatki Bieżące			saldo	320 324,00	
			obroty	370 761,00	50 437,00
600	60016	4270/3	remont nawierzchni utwardzonych		41 000,00
630	63001	4010	Informacja Turystyczna - wynagrodzenia osobowe	7 207,00	
630	63001	4110	Informacja Turystyczna - składki na ubezpieczenie społeczne	300,00	
630	63001	4120	Informacja Turystyczna - składki na fundusz pracy	40,00	
750	75011	3020	UM - ekwiwalent na zakup ubrań służbowych	1 890,00	
750	75011	3030	UM - ekwiwalent za udzielanie ślubów poza USC		1 890,00
750	75023	4300/79	UM - administrowanie siecią i obsługa programów	7 000,00	
801	80195	4300	pozostałe usługi - dofinansowanie młodociani	261 824,00	
900	90015	4260	zakup energii w oświetleniu ulicznym	50 000,00	
900	90095	4210/171	wydatki na fontanny	9 000,00	
900	90095	4270/171	remont i konserwacja fontann	8 000,00	
900	90095	4270/194	remonty na terenach zielonych	24 000,00	
921	92113	2360	dotacja celowa dla stowarzyszenia na realizację zadań własnych - stowarzyszenia kulturalne	1 500,00	
926	92601	4010	ICST i R - wynagrodzenia osobowe		7 207,00
926	92601	4110	ICST i R- składki ZUS		300,00
926	92601	4120	ICST i R- składka na Fundusz Pracy		40,00
Wydatki majątkowe			saldo	-25 498,00	
			obroty	155 090,00	180 588,00
1. wydatki inwestycyjne			saldo	-25 498,00	
			obroty	155 090,00	180 588,00
921	92195	6050/242	Utworzenie węzła transportu miejskiego	131 579,00	
921	92195	6057/242	z innymi systemami transportu zbiorowego	23 511,00	
921	92195	6059/242	w ławie		180 588,00
2. wniesienie udziałów do spółek			,	0,00	
			obroty	0,00	0,00
3. dotacje na zadania inwestycyjne			saldo	0,00	
			obroty	0,00	0,00
Deficyt (-), Nadwyżka (+)				0,00	

Dochody bieżące	261 824,00
Wydatki Bieżące	320 324,00
Wynik: deficyt (-), nadwyżka (+)	-58 500,00

Dochody majątkowe	33 002,00
Wydatki majątkowe	-25 498,00
Wynik: deficyt (-), nadwyżka (+)	58 500,00
Deficyt (-), Nadwyżka (+)	0,00

SKARBNIK MIASTA ILAWY

Ewa Moszczynska

UCHWAŁA NR
RADY MIEJSKIEJ W IŁAWIE


Urząd Miasta Iławy
W R E S Y N E T O

Data 10.09.2018

z dnia kwietnia 2018r.

Zat.

Podpis



w sprawie wskazania uczniom niektórych oddziałów klas VI szkół podstawowych, prowadzonych przez Gminę Miejską Iława, miejsca realizacji obowiązku szkolnego

Na podstawie art. 18 ust. 2 pkt 15 ustawy z dnia 8 marca 1990 r. o samorządzie gminnym (tj. Dz. U. 2017., poz. 1875 ze zm.) oraz art. 205 ust. 4, 6 ustawy z dnia 14 grudnia 2016 r. Przepisy wprowadzające ustawę – Prawo oświatowe (Dz. U. z 2017r., poz. 60 ze zm.) uchwała się, co następuje:

§1.

1. Wskazuje się uczniom oddziału C obecnej klasy VI Szkoły Podstawowej nr 3 z Oddziałami Integracyjnymi im. Polskich Olimpijczyków w Iławie przy ul. Niepodległości 11A, jako miejsce realizacji obowiązku szkolnego od klasy VII do klasy VIII w latach szkolnych 2018/2019 – 2019/2020, Szkołę Podstawową nr 1 im. Mikołaja Kopernika w Iławie przy ul. Kościuszki 2A, powstałą z przekształcenia Gimnazjum nr 1 im. Mikołaja Kopernika w Iławie przy ul. Kościuszki 2A.

2. Przeniesienie uczniów następuje z dniem 1 września 2018r., a uczniowie ci rozpoczynają naukę w klasie VII w roku szkolnym 2018/2019.

§2.

1. Wskazuje się uczniom oddziałów C i D obecnej klasy VI Szkoły Podstawowej nr 4 im. Polskich Podróżników w Iławie przy ul. Skłodowskiej 31, jako miejsce realizacji obowiązku szkolnego od klasy VII do klasy VIII w latach szkolnych 2018/2019 – 2019/2020, Szkołę Podstawową nr 5 z Oddziałami Integracyjnymi im. Polskich Noblistów w Iławie przy ul. Wiejskiej 11, powstałą z przekształcenia Gimnazjum nr 2 z Oddziałami Integracyjnymi im. Polskich Noblistów w Iławie przy ul. Wiejskiej 11.

2. Przeniesienie uczniów następuje z dniem 1 września 2018r., a uczniowie ci rozpoczynają naukę w klasie VII w roku szkolnym 2018/2019.

§3.

Wykonanie uchwały powierza się Burmistrzowi Miasta Iławy.

§4.

Uchwała wchodzi w życie po upływie 14 dni od dnia ogłoszenia w Dzienniku Urzędowym Województwa Warmińsko-Mazurskiego.

Radca Prawny

dr Karol Dobrzeński

nr - 858

DYREKTOR
Miejskiego Zespołu Obsługi
Szkół i Przedszkoli w Iławie

Renata Kamińska

Uzasadnienie

Na podstawie Uchwały Rady Miejskiej w Iławie nr XXXVIII/325/17 z dnia 27 marca 2017r. w sprawie dostosowania sieci szkół podstawowych i gimnazjów do nowego ustroju szkolnego w Gminie Miejskiej Iława dotychczasowe sześcioletnie szkoły podstawowe (SP2, SP3, SP4) z dniem 1 września 2017r. stały się ośmioletnimi szkołami podstawowymi, a Gimnazjum Samorządowe nr 1 w Iławie oraz Gimnazjum Samorządowe nr 2 w Iławie z dniem 1 września 2017 roku zostały przekształcone w ośmioletnie szkoły podstawowe.

W związku z wprowadzoną reformą Gmina Miejska Iława stosuje w okresie przejściowym rozwiązanie wynikające z art. 205 ustawy Przepisy wprowadzające ustawę – Prawo oświatowe tj. wskazuje uczniom niektórych oddziałów klas VI (poza oddziałami sportowymi i integracyjnymi), funkcjonujących w szkołach podstawowych, miejsce realizacji obowiązku szkolnego od kl. VII do VIII w publicznej szkole podstawowej powstałej w wyniku przekształcenia z gimnazjum. Zapewni to możliwość osiągnięcia pełnej struktury organizacyjnej szkół oraz pozwoli na stworzenie optymalnych warunków kształcenia uczniów w dotychczasowych szkołach podstawowych.

Mając na uwadze powyższe podjęcie niniejszej uchwały jest uzasadnione.

DYREKTOR
Miejskiego Zespołu Obsługi
Szkół i Przedszkoli w Iławie

Renata Kamińska

09.04.2018

Zap.
Podpis

P R O J E K T

UCHWAŁA NR
RADY MIEJSKIEJ W IŁAWIE

z dnia 2018 r.

w sprawie określenia sezonu kąpielowego oraz wykazu kąpielisk na terenie miasta Iławy
w roku 2018

Na podstawie art. 18 ust. 2 pkt 15 ustawy z dnia 8 marca 1990 r. o samorządzie gminnym (Dz. U. z 2017 r. poz. 1875 z późn. zm.), art. 37 ust. 1 i ust. 2 ustawy z dnia 20 lipca 2017 r. Prawo wodne (Dz. U. z 2017 r., poz. 1566 z późn. zm.), Rada Miejska w Iławie uchwala, co następuje:

§ 1. Określa się na terenie miasta Iławy sezon kąpielowy w roku 2018 w przedziale czasowym od 20 czerwca do 31 sierpnia.

§ 2.1. Określa się wykaz kąpielisk na terenie miasta Iławy w roku 2018:

- 1) Kąpielisko Miejskie przy ul. Chodkiewicza, o linii brzegowej 100 m,
- 2) Kąpielisko Miejskie przy ul. Kajki, o linii brzegowej 90 m;

2. Lokalizacje kąpielisk, o których mowa w ust. 1 określono w załączniku nr 1.

§ 3. Wykonanie uchwały powierza się Burmistrzowi Miasta Iławy.

§ 4. Uchwała wchodzi w życie po upływie 14 dni od dnia jej ogłoszenia w Dzienniku Urzędowym Województwa Warmińsko-Mazurskiego.

Stanowisko ds. Ochrony Środowiska

INSPEKTOR
Bogusława Baudzińska
mgr inż. Bogusława BaudzińskaSprawdzono pod względem
formalno-prawnymRADCA PRAWNY
Jadwiga Drzystek

UZASADNIENIE

Zgodnie z art. 37 ust. 1 i ust. 2 ustawy z dnia 20 lipca 2017 r. - Prawo wodne, rada gminy określa, w drodze uchwały będącej aktem prawa miejscowego, corocznie do dnia 20 maja sezon kąpielowy oraz wykaz kąpielisk na terenie gminy lub na polskich obszarach morskich przyległych do danej gminy.

Iławskie Centrum Sportu Turystyki i Rekreacji w Iławie w dniu 29.12.2017 r. wystąpiło do Burmistrza Miasta Iławy z wnioskiem o umieszczenie w Wykazie Kąpielisk na rok 2018 dwóch kąpielisk znajdujących się na terenie Miasta Iławy oraz określiło czas trwania sezonu kąpielowego w okresie od 20 czerwca do 31 sierpnia.

Wymienione w projekcie uchwały kąpieliska funkcjonowały w poprzednich latach jako miejsca wykorzystywane do kąpiei.


Stosownie do treści art. 37 ust. 10 ww. ustawy projekt uchwały został podany do publicznej wiadomości na okres 28 dni, określono także formę, miejsce i termin składania uwag oraz propozycji zmian do tego projektu uchwały. Do projektu uchwały nie wpłynęły żadne uwagi.

Projekt uchwały – w myśl art. 37 ust.12 ww. ustawy – został przekazany do zaopiniowania Wodom Polskim, właścicielowi wód, Wojewódzkiemu Inspektorowi Ochrony Środowiska w Olsztynie oraz Państwowemu Powiatowemu Inspektorowi Sanitarnemu w Iławie. Projekt uchwały został przez te organy zaopiniowany pozytywnie.


Biorąc powyższe pod uwagę podjęcie niniejszej uchwały jest zasadne.

Stanowisko ds. Ochrony Środowiska

INSPEKTOR


mgr inż. Bogusława Bandelewska

Kąpielisko miejskie Ława-Chodkiewicza



Kąpielisko miejskie Ława-Kajki



Data 09.04.2018

Zaś.

Podpis **Projekt**

z dnia 6 kwietnia 2018 r.

Zatwierdzony przez

**UCHWAŁA NR
RADY MIEJSKIEJ W ŁAWIE**

z dnia 23 kwietnia 2018 r.

w sprawie zbycia prawa własności nieruchomości położonych przy ul. Ziemowita

Na podstawie art. 18 ust. 2 pkt 9 lit. "a" ustawy z dnia 8 marca 1990 r. o samorządzie gminnym (Dz. U. z 2017 poz. 1875 z późn. zm.) oraz art. 32 ust. 1 i art. 37 ust. 2 pkt 5 ustawy z dnia 21 sierpnia 1997 r. o gospodarce nieruchomościami (Dz. U. z 2018 r. poz. 121 z późn. zm.) - Rada Miejska w Ławie uchwala co następuje:

§ 1. Wyraża się zgodę na zbycie w drodze bezprzetargowej - dotychczasowemu użytkownikowi wieczystemu - nieruchomości gruntowych, oznaczonych w ewidencji gruntów i budynków m. Ławy w obrębie 5 jako działka nr 164/13, o pow. 0,7003 ha, zapisanej w księdze wieczystej KW Nr EL11/00044702/8, położonej przy ul. Ziemowita w Ławie.

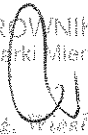
§ 2. Wykonanie uchwały powierza się Burmistrzowi Miasta Ławy

§ 3. Uchwała wchodzi w życie z dniem podjęcia.

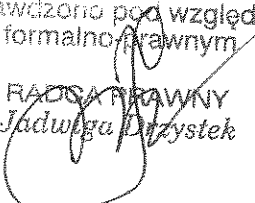
Przewodniczący Rady Miejskiej
w Ławie

mgr Wojciech Szumański

KIEROWNIK WYDZIAŁU
Gospodarki Mieniem Komunalnym


mgr inż. Wiesław Piórczewski

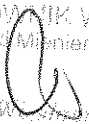
sprawdzono pod względem
formalno-prawnym


RADCA PRAWNY
Jadwiga Dziustek

Uzasadnienie

Podjęcie uchwały umożliwi zbycie prawa własności nieruchomości dotychczasowemu użytkownikowi wieczystemu tej nieruchomości. Zbycie nastąpi w trybie bezprzetargowym na wniosek użytkownika wieczystego.

KIEROWNIK WYDZIAŁU
Gospodarki Mieniem Komunalnym


mgr inż. Waldemar Profieszowski

Projekt

z dnia 9 kwietnia 2018 r.
Zatwierdzony przez

**UCHWAŁA NR LIII/ 118
RADY MIEJSKIEJ W IŁAWIE**

z dnia 23 kwietnia 2018 r.

w sprawie zlecenia zbadania zarzutów zawartych w skardze na Burmistrza Miasta Iławy

Na podstawie art. 18 a ust. 1 i 4 ustawy z dnia 8 marca 1990 r. o samorządzie gminnym (Dz.U. z 2017 r. poz. 18 75 z późn. zm.) oraz § 34 ust.1 pkt. 5 Statutu Miasta Iławy oraz § 69 ust.3 Regulaminu Rady Miejskiej w Iławie stanowiącego Załącznik nr 5 do Statutu Miasta Iławy (Dz.Urz. Woj. Warm.-Mazur. z 2012 r poz. 608), Rada Miejska w Iławie uchwala, co następuje:

§ 1. Zleca się Komisji Rewizyjnej zbadanie zarzutów zawartych w skardze z dnia 8 lutego 2018 r. złożonej w imieniu mieszkańców osiedla Piastowskiego w Iławie przekazanej wraz z pismem za pośrednictwem Wojewódzkiego Inspektora Ochrony Środowiska w Olsztynie w zakresie określonym w tym piśmie (data wpływu do Urzędu Miasta Iławy 04 kwietnia 2018 r.) na działalność Burmistrza Miasta Iławy).

§ 2. Uchwała wchodzi w życie z dniem podjęcia.

Przewodniczący Rady Miejskiej
w Iławie

mgr Wojciech Szymański

Sprawdzono pod względem
formalno-prawnym

RADCA PRAWNY
Jadwiga Drzystek

Uzasadnienie

Do Wojewódzkiego Inspektora Ochrony Środowiska w Olsztynie w dn. 14 lutego 2018 r. wpłynęła skarga mieszkańca osiedla Piastowskiego złożona w imieniu również innych mieszkańców tego osiedla na prawidłowość działań Burmistrza Miasta Iławy. W/w Inspektorat przekazał powyższą skargę do Rady Miejskiej w Iławie, celem rozpatrzenia w części dotyczącej zastosowanych procedur i przeprowadzonych postępowań przez Burmistrza Miasta Iławy w sprawie ocen oddziaływania na środowisko.

W związku z obowiązującą procedurą rozpatrywania skarg i problematyką zawartą w skardze proponuje się zlecenie zbadania Komisji Rewizyjnej zarzutów zawartych w skardze, o której mowa wyżej.

PRZEWODNICZĄCY
Rady Miejskiej w Iławie.

mgr Wojciech Szymbański