

Zarządzenie Nr 0050-7/2018

Burmistrza Miasta Ławy

z dnia 25.01.2018....

w sprawie: przyjęcia gminnej ewidencji zabytków miasta Ławy

Na podstawie art. 7 ust. 1 pkt 9, art. 30 ust. 1 ustawy z dnia 8 marca 1990 r. o samorządzie gminnym (Dz. U. z 2017 r poz. 1875 z późn. zm.), art. 22 ust. 4 ustawy z dnia 23 lipca 2003 r. o ochronie zabytków i opiece nad zabytkami (Dz. U. z 2017 r poz. 2187 z późn. zm.) oraz § 18 rozporządzenia Ministra Kultury i Dziedzictwa Narodowego z dnia 26 maja 2011 r. w sprawie prowadzenia rejestru zabytków, krajowej, wojewódzkiej i gminnej ewidencji zabytków oraz krajowego wykazu zabytków skradzionych lub wywiezionych za granicę niezgodnie z prawem (Dz. U. 2011.113.661)

zarządzam, co następuje:

§ 1

Przyjmuje się gminną ewidencję zabytków miasta Ławy w formie zbioru kart adresowych.

§ 2

Wykaz obiektów ujętych w gminnej ewidencji zabytków miasta Ławy stanowią załączniki nr 1 i 2 do niniejszego zarządzenia.

§ 3

Traci moc Zarządzenie Burmistrza Miasta Ławy Nr 0050-13/2014 z dnia 29 stycznia 2014 w sprawie przyjęcia gminnej ewidencji zabytków miasta Ławy.

§ 4

Zarządzenie wchodzi w życie z dniem podpisania.

BURMISTRZ
MIASTA ŁAWY

Adam Zyliński

**GMINNA EWIDENCJA ZABYTKÓW MIASTA IŁAWA
WYKAZ OBIEKTÓW ZABYTKOWYCH 2017**

L.p.	Adres	Obiekt	Datowanie	Nr rejestru zabytków
1.	---	układ urbanistyczny Starego Miasta	początek XIV w.	A-464 z 30.12.1957 r.
2.	---	mury obronne Starego Miasta - przy skarpie w części wschodniej przy fosie, - przy narożniku północno-wschodnim fosy, - od strony południowo-zachodniej, od strony jeziora, - od strony zachodniej przy ul. Mierosławskiego, - fragment baszty znajdującej się wewnątrz posesji kościelnej.	połowa XIV w.	A-541 z 7.03.1961 r.
3.	Andersa 3	zespół budynków koszar <i>Yorkkaserne</i> , obecnie zespół budynków Powiatowego Szpitala im. Władysława Biegańskiego	2. połowa XIX w.	---
4.	Barlickiego 9	budynek mieszkalny, murowany	koniec XIX – początek XX w.	---
5.	Barlickiego 9	budynek gospodarczy, murowany	koniec XIX – początek XX w.	---
6.	Broniewskiego, nr działki geod. 8-1/24	wieża ciśnień kolejowa I	1915 r.	A-4095 z 28.12.1998 r.
7.	Broniewskiego 1	budynek mieszkalny, murowany	koniec XIX – początek XX w.	---
8.	Broniewskiego 1	budynek gospodarczy, murowany	koniec XIX – początek XX w.	---
9.	Dąbrowskiego 11	bryła i elewacja budynku administracyjnego	1891 r.	A-4500 z 22.02.2008 r.

**GMINNA EWIDENCJA ZABYTKÓW MIASTA IŁAWA
WYKAZ OBIEKTÓW ZABYTKOWYCH 2017**

		dawnej rzeźni miejskiej		
10.	Dworcowa 3	budynek dworca w zespole stacji kolejowej	1905 r.	A-4429 z 16.08.2006 r.
11.	Dworcowa [w zespole stacji Iława Główna]	zespół peronów przy dworcu kolejowym w postaci zadaszeń oraz tunelu przejścia podziemnego z wyjściem na perony 1, 2, 3 w zespole stacji kolejowej	1905 r.	A-4578 z 31.08.2011 r.
12.	Gdańska 12	budynek mieszkalny, murowany	początek XX w.	---
13.	Grunwaldzka 1	budynek mieszkalny wielorodzinny, murowany	1914 r.	---
14.	Grunwaldzka 10	budynek mieszkalny wielorodzinny, murowany	koniec XIX – początek XX w.	---
15.	Grunwaldzka 11	budynek mieszkalny wielorodzinny, murowany	koniec XIX – początek XX w.	---
16.	Grunwaldzka 13	budynek administracyjny (koszarowiec), murowany	2. połowa XIX w.	---
17.	Jagiellończyka 18	budynek administracyjny, murowany w zespole gazowni, ob. mieszkalny w zespole sakralnym	1897 – 1898 r.	---
18.	Jagielly 2	budynek mieszkalny, wielorodzinny, murowany	koniec XIX – początek XX w.	---
19.	Jagielly 2	budynek gospodarczy, murowany	koniec XIX – początek XX w.	---

**GMINNA EWIDENCJA ZABYTKÓW MIASTA IŁAWA
WYKAZ OBIEKTÓW ZABYTKOWYCH 2017**

20.	Jagiello 2	budynek gospodarczy, murowano-drewniany	koniec XIX – początek XX w.	---
21.	Jagiello 3	budynek mieszkalny wielorodzinny, murowany	koniec XIX – początek XX w.	---
22.	Jagiello 7	budynek mieszkalny, murowany	koniec XIX – początek XX w.	---
23.	Jagiello 7	budynek gospodarczy, murowany	koniec XIX – początek XX w.	---
24.	Jasielska 1	budynek mieszkalny wielorodzinny, murowany w zespole koszar artyleryjskich	koniec XIX w.	---
25.	Jasielska 1E	budynek mieszkalny wielorodzinny, murowany w zespole koszar artyleryjskich	koniec XIX w.	---
26.	Jasielska 2	budynek mieszkalny wielorodzinny, murowany w zespole koszar artyleryjskich	koniec XIX w.	---
27.	Jasielska 3	budynek mieszkalny wielorodzinny, murowany w zespole koszar artyleryjskich	koniec XIX w.	---
28.	Jasielska 4	budynek administracyjny, murowany w zespole koszar artyleryjskich, ob. mieszkalny	koniec XIX w.	---
29.	Kolejowa	wieża ciśnień kolejowa	1942 r.	A-4096 z 28.12.1998 r.
30.	Kopernika 9	budynek mieszkalny, murowany	lata 20. XX w.	---
31.	Kościelna 1	kościół parafialny p.w. Przemienienia Pańskiego łącznie z wyposażeniem	1317 – 1325 r.	A-52 z 16.09.1949 r.

**GMINNA EWIDENCJA ZABYTKÓW MIASTA IŁAWA
WYKAZ OBIEKTÓW ZABYTKOWYCH 2017**

		wnętrza oraz fragmentami murów miejskich		
32.	Kościelna 1	budynek plebanii, murowany	koniec XIX – początek XX w.	A-4497 z 1.02.2008 r.
33.	Kościuszki 2	budynek szkolny, murowany	1899 r.	A-1956 z 18.03.1987 r.
34.	Kościuszki 6	kamienica murowana	1910 r.	A-1950 z 18.03.1987 r.
35.	Kościuszki 14	kamienica murowana wraz z otoczeniem obejmującym działkę	przełom XIX i XX w.	A-4358 z 17.11.2006 r.
36.	Kościuszki 15	kamienica murowana	2. połowa XIX w.	A-1955 z 18.03.1987 r.
37.	Kościuszki 24	zespół młyna wodnego wraz z zabudową z postaci budynku produkcyjnego, budynku mieszkalnego, z wyposażeniem technicznym budynku produkcyjnego oraz otoczeniem	historia miejsca 1386 r., budynki koniec XIX – początek XX w.	A-4596 z 17.07.2012 r.
38.	Kościuszki, obok nr 24	jaz piętrzący „Iława” na rzece Iławka	koniec XIX – początek XX w.	---
39.	Kościuszki 27	budynek mieszkalny, murowany	początek XX w.	A-4356 z 17.11.2006 r.
40.	Królowej Jadwigi 20	kamienica murowana	koniec XIX – początek XX w.	---
41.	Królowej Jadwigi 22	kamienica murowana	koniec XIX – początek XX w.	---
42.	Królowej Jadwigi 24	kamienica murowana	lata 20. XX w.	---
43.	Królowej Jadwigi 26	kamienica murowana	początek XX w.	---
44.	Królowej Jadwigi 28	kamienica murowana	początek XX w.	---

**GMINNA EWIDENCJA ZABYTKÓW MIASTA IŁAWA
WYKAZ OBIEKTÓW ZABYTKOWYCH 2017**

45.	1 Maja	wieża ciśnień wodociągowa	początek XX w.	A-1954 z 18.03.1987 r.
46.	Mazurska 2	budynek mieszkalny, murowany	lata 20.-30. XX w.	---
47.	Mazurska 4	budynek mieszkalny, murowany	lata 20.-30. XX w.	---
48.	Mazurska 7	budynek mieszkalny, drewniany	początek XX w.	---
49.	Mazurska 10	budynek gospodarczy, murowany	początek XX w.	---
50.	Mickiewicza 34	budynek mieszkalny, murowano-drewniany	lata 20.-30. XX w.	---
51.	Mickiewicza 35	budynek mieszkalny, murowany	koniec XIX – początek XX w.	---
52.	Niepodległości 4	kamienica murowana	koniec XIX w.	A-4502 z 22.02.2008 r.
53.	Niepodległości 4A	oficyna murowana	koniec XIX w.	---
54.	Niepodległości 4B	kamienica murowana	koniec XIX w.	A-1931 z 18.03.1987 r.
55.	Niepodległości 13	budynek ratusza, murowany	1910 – 1912 r.	A-3762 z 9.11.1994 r.
56.	Niepodległości 13A	budynek hali miejskiej, ob. kinoteatr	koniec XIX w.	A-4242 z 30.12.2002 r.
57.	Nowomiejska 1	budynek mieszkalny, murowany	koniec XIX – początek XX w.	---
58.	Nowomiejska 1	budynek gospodarczy, murowany	koniec XIX – początek XX w.	---
59.	Ostródzka 2	budynek mieszkalny, murowany	koniec XIX – początek XX w.	A-4501 z 22.02.2008 r.
60.	Ostródzka	cmentarz ewangelicki, ob. komunalny	XIX w.	---
61.	Plażowa 5	budynek mieszkalny,	początek XX w.	---

**GMINNA EWIDENCJA ZABYTKÓW MIASTA IŁAWA
WYKAZ OBIEKTÓW ZABYTKOWYCH 2017**

		murowany		
62.	Plażowa 7	budynek mieszkalny, murowany	początek XX w.	---
63.	Polna 2	budynek mieszkalny, murowany	koniec XIX - początek XX w.	---
64.	Polna 4	budynek mieszkalny, murowany	koniec XIX - początek XX w.	---
65.	Sienkiewicza 10	willa murowana	koniec XIX w.	A-1939 z 18.03.1987 r.
66.	Sienkiewicza 24	budynek przystani, ob. bar Omega	lata 20. XX w.	---
67.	Sienkiewicza 28	dwór murowany	koniec XIX – początek XX w.	---
68.	Skłodowskiej 11	budynek mieszkalny, murowany	lata 20. XX w.	---
69.	Skłodowskiej 11A	budynek mieszkalny, murowany	lata 20. XX w.	---
70.	Skłodowskiej 13	budynek mieszkalny, murowany	lata 20. XX w.	---
71.	Smolki 2	budynek mieszkalny, murowany	lata 20. XX w.	---
72.	Smolki 3	budynek mieszkalny, murowany	lata 20. XX w.	---
73.	Smolki 5	budynek mieszkalny, murowany	lata 20. XX w.	---
74.	Smolki 31	budynek mieszkalny, murowany	koniec XIX – początek XX w.	---
75.	Sobieskiego 10	stajnia – wozownia murowana	koniec XIX w.	A-3576 z 11.10.1993 r.
76.	Sobieskiego 14	budynek dawnego młyna, ob. budynek usługowy wraz z najbliższym otoczeniem	koniec XIX w.	A-4499 z 18.02.2009 r.

**GMINNA EWIDENCJA ZABYTKÓW MIASTA IŁAWA
WYKAZ OBIEKTÓW ZABYTKOWYCH 2017**

77.	Szeptyckiego 8	budynek technologiczny w zespole gazowni miejskiej, obecnie cerkiew grekokatolicka p.w. św. Jana Teologa	1899 r.	A-3612 z 2.11.1993 r.
78.	Toruńska 12	budynek mieszkalny, murowano-drewniany	koniec XIX w.	---
79.	Towarowa 1	magazyn kolejowy, murowany	około 1905 r.	---
80.	Wąska 9	budynek mieszkalny, murowany	początek XX w.	---
81.	Wiejska 2A	budynek mieszkalny, murowany	koniec XIX – początek XX w.	---
82.	Wodna 2	bryła i elewacja budynku administracyjnego stacji uzdatniania wody	1905 r.	A-4498 z 4.02.2008 r.
83.	Wodna 2	budynek gospodarczy w zespole stacji uzdatniania wody	1905 r.	---
84.	Wojska Polskiego 7	budynek mieszkalny, murowany	początek XX w.	---
85.	Wojska Polskiego 8	budynek mieszkalny, murowany	koniec XIX – początek XX w.	---
86.	Wojska Polskiego 24A	budynek mieszkalny, murowany	koniec XIX w.	---
87.	Wojska Polskiego	wiadukt kolejowy nad drogą, murowany	koniec XIX w.	---
88.	Wyszyńskiego 1	domek dróżnika, murowany	1905 r.	---
89.	Wyszyńskiego 2	bryła kościoła p.w. Niepokalanego Poczęcia NMP wraz z pozostałościami oryginalnego	1933 r.	A-4475 z 28.06.2006 r.

**GMINNA EWIDENCJA ZABYTKÓW MIASTA IŁAWA
WYKAZ OBIEKTÓW ZABYTKOWYCH 2017**

		ogrodzenia w formie trejażu od strony fasady		
90.	Wyszyńskiego 2	budynek mieszkalny, murowany (plebania)	lata 30. XX w.	---
91.	Wyszyńskiego 31	budynek dawnego urzędu prowiantowego, murowany	koniec XIX w.	A-4581 z 18.10.2011 r.
92.	Wyszyńskiego 34	kamienica murowana	początek XX w.	---
93.	Wyszyńskiego 47	budynek mieszkalny, murowany	początek XX w.	---
94.	Wyszyńskiego	cmentarz rzymskokatolicki, ob. komunalny	XIX w.	---
95.	Zalewska, w kierunku wsi Kamień Duży	aleja przydrożna – część w granicach miasta Iława	początek XX w.	---

GEZ NR 1

KARTA ADRESOWA GMINNEJ EWIDENCJI ZABYTKÓW

1. Zabytek: układ urbanistyczny Starego Miasta

2. Czas powstania: początek XIV w.

3. Miejscowość:

IŁAWA

8. Fotografia z opisem wskazującym orientację:



4. Adres: Iława, wg mapy

5. Przynależność administracyjna:

województwo: warmińsko-mazurskie

powiat: iławski

gmina: Iława (gmina miejska)

6. Formy ochrony:

Rejestr zabytków: A-464 z 30.12.1957

r.

MPZP:

7. Opracowanie karty (autor, data i podpis):

Dr hab. Maciej Karczewski, 15.11.2017 r.

GEZ NR 2

KARTA ADRESOWA GMINNEJ EWIDENCJI ZABYTKÓW

3. Miejscowość:

IŁAWA

1. Zabytek: mury obronne Starego Miasta

2. Czas powstania: połowa XIV w.

8. Fotografia z opisem wskazującym orientację:



4. Adres: Iława,

* przy skarpie w części wschodniej przy fosie, * przy narożniku północno-wschodnim fosy, * od strony południowo-zachodniej, od strony jeziora, * od strony zachodniej przy ul. Mierosławskiego, * fragment baszty znajdującej się wewnątrz posesji kościelnej

5. Przynależność administracyjna:

województwo: warmińsko-mazurskie

powiat: iławski

gmina: Iława (gmina miejska)

6. Formy ochrony:

Rejestr zabytków: A-541 z 7.03.1961 r.

MPZP:

7. Opracowanie karty (autor, data i podpis):

Dr hab. Maciej Karczewski, 15.11.2017 r.

Widok odcinka muru w okolicach ulicy Kościelnej

GEZ NR 3

KARTA ADRESOWA GMINNEJ EWIDENCJI ZABYTKÓW

3. Miejscowość:

IŁAWA

1. Zabytek: zespół budynków koszar *Yorkkaserne*, obecnie zespół budynków Powiatowego Szpitala im. Władysława Biegańskiego

2. Czas powstania: 2. połowa XIX w.

8. Fotografia z opisem wskazującym orientację:



4. Adres: Iława, ul. Andersa 3

5. Przynależność administracyjna:

województwo: warmińsko-mazurskie

powiat: iławski

gmina: Iława (gmina miejska)

6. Formy ochrony:

Rejestr zabytków: nie

MPZP:

7. Opracowanie karty (autor, data i podpis):

Dr hab. Maciej Karczewski, 15.11.2017 r.

Widok ściany frontowej głównego budynku zespołu z NE na SW

GEZ NR 4

KARTA ADRESOWA GMINNEJ EWIDENCJI ZABYTKÓW

3. Miejscowość:

IŁAWA

1. Zabytek: budynek mieszkalny, murowany

2. Czas powstania: koniec XIX – początek XX w.

8. Fotografia z opisem wskazującym orientację:



4. Adres: Iława, ul. Barlickiego 9

5. Przynależność administracyjna:

województwo: warmińsko-mazurskie

powiat: iławski

gmina: Iława (gmina miejska)

6. Formy ochrony:

Rejestr zabytków: nie

MPZP:

7. Opracowanie karty (autor, data i podpis):

Dr hab. Maciej Karczewski, 15.11.2017 r.

Widok ściany frontowej i szczytowej z W na E

GEZ NR 5

KARTA ADRESOWA GMINNEJ EWIDENCJI ZABYTKÓW

3. Miejscowość:

IŁAWA

1. Zabytek: budynek gospodarczy, murowany

2. Czas powstania: koniec XIX – początek XX w.

8. Fotografia z opisem wskazującym orientację:



Widok ściany przedniej i szczytowej z SW na NE

4. Adres: Iława, ul. Barlickiego 9

5. Przynależność administracyjna:

województwo: warmińsko-mazurskie

powiat: iławski

gmina: Iława (gmina miejska)

6. Formy ochrony:

Rejestr zabytków: nie

MPZP:

7. Opracowanie karty (autor, data i podpis):

Dr hab. Maciej Karczewski, 15.11.2017 r.

GEZ NR 6

KARTA ADRESOWA GMINNEJ EWIDENCJI ZABYTKÓW

3. Miejscowość:

ŁŁAWA

1. Zabytek: wieża ciśnień kolejowa I

2. Czas powstania: 1915 r.

8. Fotografia z opisem wskazującym orientację:



4. Adres: Łława, ul. Broniewskiego, dz. geod. nr 8-1/24

5. Przynależność administracyjna:

województwo: warmińsko-mazurskie

powiat: łławski

gmina: Łława (gmina miejska)

6. Formy ochrony:

Rejestr zabytków: A-4095 z

28.12.1998 r.

MPZP:

7. Opracowanie karty (autor, data i podpis):

Dr hab. Maciej Karczewski, 15.11.2017 r.

Widok wież kolejowych z NE na SW. Ochroną objęta jest wieża ceglana, na pierwszym planie

GEZ NR 7

KARTA ADRESOWA GMINNEJ EWIDENCJI ZABYTKÓW

3. Miejscowość:

IŁAWA

1. Zabytek: budynek mieszkalny, murowany

2. Czas powstania: koniec XIX – początek XX w.

8. Fotografia z opisem wskazującym orientację:



4. Adres: Iława, ul. Broniewskiego 1

5. Przynależność administracyjna:

województwo: warmińsko-mazurskie

powiat: iławski

gmina: Iława (gmina miejska)

6. Formy ochrony:

Rejestr zabytków: nie

MPZP:

7. Opracowanie karty (autor, data i podpis):

Dr hab. Maciej Karczewski, 15.11.2017 r.

Widok ściany frontowej i szczytowej z N na S

GEZ NR 8

KARTA ADRESOWA GMINNEJ EWIDENCJI ZABYTKÓW

3. Miejscowość:

IŁAWA

1. Zabytek: budynek gospodarczy, murowany

2. Czas powstania: koniec XIX – początek XX w.

8. Fotografia z opisem wskazującym orientację:



4. Adres: Iława, ul. Broniewskiego 1

5. Przynależność administracyjna:

województwo: warmińsko-mazurskie

powiat: iławski

gmina: Iława (gmina miejska)

6. Formy ochrony:

Rejestr zabytków: nie

MPZP:

7. Opracowanie karty (autor, data i podpis):

Dr hab. Maciej Karczewski, 15.11.2017 r.

Widok ściany przedniej z NW na SE

GEZ NR 9

KARTA ADRESOWA GMINNEJ EWIDENCJI ZABYTKÓW

3. Miejscowość:

ŁAWA

1. Zabytek: bryła i elewacja budynku administracyjnego dawnej rzeźni miejskiej

2. Czas powstania: 1891 r.

8. Fotografia z opisem wskazującym orientację:



4. Adres: Ława, ul. Dąbrowskiego 11

5. Przynależność administracyjna:

województwo: warmińsko-mazurskie

powiat: ławski

gmina: Ława (gmina miejska)

6. Formy ochrony:

Rejestr zabytków: A-4500 z

22.02.2008 r.

MPZP:

7. Opracowanie karty (autor, data i podpis):

Dr hab. Maciej Karczewski, 15.11.2017 r.

Widok ściany frontowej i szczytowej z E na W

GEZ NR 10

KARTA ADRESOWA GMINNEJ EWIDENCJI ZABYTKÓW

3. Miejscowość:

ŁAWA

1. Zabytek: budynek dworca w zespole stacji kolejowej

2. Czas powstania: 1905 r.

8. Fotografia z opisem wskazującym orientację:



4. Adres: Ława, ul. Dworcowa 3

5. Przynależność administracyjna:

województwo: warmińsko-mazurskie

powiat: ławski

gmina: Ława (gmina miejska)

6. Formy ochrony:

Rejestr zabytków: A-4429 z

16.08.2006 r.

MPZP:

7. Opracowanie karty (autor, data i podpis):

Dr hab. Maciej Karczewski, 15.11.2017 r.

Widok ściany frontowej i szczytowej z N na S

GEZ NR 11

KARTA ADRESOWA GMINNEJ EWIDENCJI ZABYTKÓW

3. Miejscowość:

ŁAWA

1. Zabytek: zespół peronów przy dworcu kolejowym w postaci zadaszeń oraz tunelu przejścia podziemnego z wyjściem na perony 1, 2, 3 w zespole stacji kolejowej

2. Czas powstania: 1905 r.

8. Fotografia z opisem wskazującym orientację:



4. Adres: Ława, ul. Dworcowa [w zespole stacji Ława Główna]

5. Przynależność administracyjna:

województwo: warmińsko-mazurskie

powiat: ławski

gmina: Ława (gmina miejska)

6. Formy ochrony:

Rejestr zabytków: A-4578 z

31.08.2011 r.

MPZP:

7. Opracowanie karty (autor, data i podpis):

Dr hab. Maciej Karczewski, 15.11.2017 r.

Widok przejścia podziemnego z wyjściem na peron 1

GEZ NR 12

KARTA ADRESOWA GMINNEJ EWIDENCJI ZABYTKÓW

3. Miejscowość:

IŁAWA

1. Zabytek: budynek mieszkalny, murowany

2. Czas powstania: początek XX w.

8. Fotografia z opisem wskazującym orientację:



4. Adres: Iława, ul. Gdańska 12

5. Przynależność administracyjna:

województwo: warmińsko-mazurskie

powiat: iławski

gmina: Iława (gmina miejska)

6. Formy ochrony:

Rejestr zabytków: nie

MPZP:

7. Opracowanie karty (autor, data i podpis):

Dr hab. Maciej Karczewski, 15.11.2017 r.

Widok ściany frontowej i szczytowej z S na N

GEZ NR 13

KARTA ADRESOWA GMINNEJ EWIDENCJI ZABYTKÓW

1. Zabytek: budynek mieszkalny wielorodzinny, murowany

2. Czas powstania: 1914 r.

3. Miejscowość:

IŁAWA

8. Fotografia z opisem wskazującym orientację:



4. Adres: Iława, ul. Grunwaldzka 1

5. Przynależność administracyjna:

województwo: warmińsko-mazurskie

powiat: iławski

gmina: Iława (gmina miejska)

6. Formy ochrony:

Rejestr zabytków: nie

MPZP:

7. Opracowanie karty (autor, data i podpis):

Dr hab. Maciej Karczewski, 15.11.2017 r.

Widok ściany frontowej i szczytowej z SW na NE

GEZ NR 14

KARTA ADRESOWA GMINNEJ EWIDENCJI ZABYTKÓW

1. Zabytek: budynek mieszkalny wielorodzinny, murowany

2. Czas powstania: koniec XIX – początek XX w.

3. Miejscowość:

IŁAWA

8. Fotografia z opisem wskazującym orientację:



4. Adres: Iława, ul. Grunwaldzka 10

5. Przynależność administracyjna:

województwo: warmińsko-mazurskie

powiat: iławski

gmina: Iława (gmina miejska)

6. Formy ochrony:

Rejestr zabytków: nie

MPZP:

7. Opracowanie karty (autor, data i podpis):

Dr hab. Maciej Karczewski, 15.11.2017 r.

Widok ściany frontowej z NE na SW

GEZ NR 15

KARTA ADRESOWA GMINNEJ EWIDENCJI ZABYTKÓW

1. Zabytek: budynek mieszkalny wielorodzinny, murowany

2. Czas powstania: koniec XIX – początek XX w.

3. Miejscowość:

IŁAWA

8. Fotografia z opisem wskazującym orientację:



4. Adres: Iława, ul. Grunwaldzka 11

5. Przynależność administracyjna:

województwo: warmińsko-mazurskie

powiat: iławski

gmina: Iława (gmina miejska)

6. Formy ochrony:

Rejestr zabytków: nie

MPZP:

7. Opracowanie karty (autor, data i podpis):

Dr hab. Maciej Karczewski, 15.11.2017 r.

Widok ściany frontowej i szczytowej z SW na NE

GEZ NR 16

KARTA ADRESOWA GMINNEJ EWIDENCJI ZABYTKÓW

3. Miejscowość:

IŁAWA

1. Zabytek: budynek administracyjny (koszarowiec),
murowany

2. Czas powstania: 2. połowa XIX w.

8. Fotografia z opisem wskazującym orientację:



Widok ściany frontowej i szczytowej z SW na NE

4. Adres: Iława, ul. Grunwaldzka 13

5. Przynależność administracyjna:
województwo: warmińsko-mazurskie

powiat: iławski

gmina: Iława (gmina miejska)

6. Formy ochrony:

Rejestr zabytków: nie

MPZP:

7. Opracowanie karty (autor, data i podpis):

Dr hab. Maciej Karczewski, 15.11.2017 r.

GEZ NR 17

KARTA ADRESOWA GMINNEJ EWIDENCJI ZABYTKÓW

1. Zabytek: budynek administracyjny, murowany w zespole gazowni, ob. mieszkalny w zespole sakralnym

2. Czas powstania: 1897 – 1898 r.

3. Miejscowość:

IŁAWA

8. Fotografia z opisem wskazującym orientację:



4. Adres: Iława, ul. Jagiellończyka 18

5. Przynależność administracyjna:

województwo: warmińsko-mazurskie

powiat: iławski

gmina: Iława (gmina miejska)

6. Formy ochrony:

Rejestr zabytków: nie

MPZP:

7. Opracowanie karty (autor, data i podpis):

Dr hab. Maciej Karczewski, 15.11.2017 r.

Widok ściany frontowej i szczytowej z SW na NE

GEZ NR 18

KARTA ADRESOWA GMINNEJ EWIDENCJI ZABYTKÓW

3. Miejscowość:

IŁAWA

1. Zabytek: budynek mieszkalny, wielorodzinny, murowany

2. Czas powstania: koniec XIX – początek XX w.

8. Fotografia z opisem wskazującym orientację:



4. Adres: Iława, ul. Jagiełły 2

5. Przynależność administracyjna:

województwo: warmińsko-mazurskie

powiat: iławski

gmina: Iława (gmina miejska)

6. Formy ochrony:

Rejestr zabytków: nie

MPZP:

7. Opracowanie karty (autor, data i podpis):

Dr hab. Maciej Karczewski, 15.11.2017 r.

Widok ściany frontowej i szczytowej z NW na SE

GEZ NR 19

KARTA ADRESOWA GMINNEJ EWIDENCJI ZABYTKÓW

3. Miejscowość:

IŁAWA

1. Zabytek: budynek gospodarczy, murowany

2. Czas powstania: koniec XIX – początek XX w.

8. Fotografia z opisem wskazującym orientację:



Widok ściany wzdłużnej i szczytowej z SW na NE

4. Adres: Iława, ul. Jagiełły 2

5. Przynależność administracyjna:

województwo: warmińsko-mazurskie

powiat: iławski

gmina: Iława (gmina miejska)

6. Formy ochrony:

Rejestr zabytków: nie

MPZP:

7. Opracowanie karty (autor, data i podpis):

Dr hab. Maciej Karczewski, 15.11.2017 r.

GEZ NR 20

KARTA ADRESOWA GMINNEJ EWIDENCJI ZABYTKÓW

1. Zabytek: budynek gospodarczy, murowano-drewniany

2. Czas powstania: koniec XIX – początek XX w.

3. Miejscowość:

IŁAWA

8. Fotografia z opisem wskazującym orientację:



4. Adres: Iława, ul. Jagiełły 2

5. Przynależność administracyjna:

województwo: warmińsko-mazurskie

powiat: iławski

gmina: Iława (gmina miejska)

6. Formy ochrony:

Rejestr zabytków: nie

MPZP:

7. Opracowanie karty (autor, data i podpis):

Dr hab. Maciej Karczewski, 15.11.2017 r.

Widok ściany wzdłużnej i bocznej z S na N

GEZ NR 21

KARTA ADRESOWA GMINNEJ EWIDENCJI ZABYTKÓW

1. Zabytek: budynek mieszkalny wielorodzinny, murowany

2. Czas powstania: koniec XIX – początek XX w.

3. Miejscowość:

IŁAWA

8. Fotografia z opisem wskazującym orientację:



4. Adres: Iława, ul. Jagiełły 3

5. Przynależność administracyjna:

województwo: warmińsko-mazurskie

powiat: iławski

gmina: Iława (gmina miejska)

6. Formy ochrony:

Rejestr zabytków: nie

MPZP:

7. Opracowanie karty (autor, data i podpis):

Dr hab. Maciej Karczewski, 15.11.2017 r.

Widok ściany frontowej i szczytowej z S na N

GEZ NR 22

KARTA ADRESOWA GMINNEJ EWIDENCJI ZABYTKÓW

1. Zabytek: budynek mieszkalny, murowany

2. Czas powstania: koniec XIX – początek XX w.

3. Miejscowość:

IŁAWA

8. Fotografia z opisem wskazującym orientację:



4. Adres: Iława, ul. Jagiełły 7

5. Przynależność administracyjna:

województwo: warmińsko-mazurskie

powiat: iławski

gmina: Iława (gmina miejska)

6. Formy ochrony:

Rejestr zabytków: nie

MPZP:

7. Opracowanie karty (autor, data i podpis):

Dr hab. Maciej Karczewski, 15.11.2017 r.

Widok ściany frontowej i szczytowej z SW na NE

GEZ NR 23

KARTA ADRESOWA GMINNEJ EWIDENCJI ZABYTKÓW

1. Zabytek: budynek gospodarczy, murowany

2. Czas powstania: koniec XIX – początek XX w.

3. Miejscowość:

IŁAWA

8. Fotografia z opisem wskazującym orientację:



4. Adres: Iława, ul. Jagiełły 7

5. Przynależność administracyjna:

województwo: warmińsko-mazurskie

powiat: iławski

gmina: Iława (gmina miejska)

6. Formy ochrony:

Rejestr zabytków: nie

MPZP:

7. Opracowanie karty (autor, data i podpis):

Dr hab. Maciej Karczewski, 15.11.2017 r.

Widok ściany przedniej i szczytowej z NW na SE

GEZ NR 24

KARTA ADRESOWA GMINNEJ EWIDENCJI ZABYTKÓW

1. Zabytek: budynek mieszkalny wielorodzinny, murowany w zespole koszar artyleryjskich

2. Czas powstania: koniec XIX w.

3. Miejscowość:

IŁAWA

8. Fotografia z opisem wskazującym orientację:



4. Adres: Iława, ul. Jasielska 1

5. Przynależność administracyjna:

województwo: warmińsko-mazurskie

powiat: iławski

gmina: Iława (gmina miejska)

6. Formy ochrony:

Rejestr zabytków: nie

MPZP:

7. Opracowanie karty (autor, data i podpis):

Dr hab. Maciej Karczewski, 15.11.2017 r.

Widok ściany frontowej z NW na SE

GEZ NR 25

KARTA ADRESOWA GMINNEJ EWIDENCJI ZABYTKÓW

1. Zabytek: budynek mieszkalny wielorodzinny, murowany w zespole koszar artyleryjskich

2. Czas powstania: koniec XIX w.

3. Miejscowość:

IŁAWA

8. Fotografia z opisem wskazującym orientację:



4. Adres: Iława, ul. Jasielska 1E

5. Przynależność administracyjna:

województwo: warmińsko-mazurskie

powiat: iławski

gmina: Iława (gmina miejska)

6. Formy ochrony:

Rejestr zabytków: nie

MPZP:

7. Opracowanie karty (autor, data i podpis):

Dr hab. Maciej Karczewski, 15.11.2017 r.

Widok ściany frontowej i szczytowej z SW na NE

GEZ NR 26

KARTA ADRESOWA GMINNEJ EWIDENCJI ZABYTKÓW

3. Miejscowość:

IŁAWA

1. Zabytek: budynek mieszkalny wielorodzinny, murowany w zespole koszar artyleryjskich

2. Czas powstania: koniec XIX w.

8. Fotografia z opisem wskazującym orientację:



4. Adres: Iława, ul. Jasielska 2

5. Przynależność administracyjna:

województwo: warmińsko-mazurskie

powiat: iławski

gmina: Iława (gmina miejska)

6. Formy ochrony:

Rejestr zabytków: nie

MPZP:

7. Opracowanie karty (autor, data i podpis):

Dr hab. Maciej Karczewski, 15.11.2017 r.

Widok ściany frontowej i szczytowej z S na N

GEZ NR 27

KARTA ADRESOWA GMINNEJ EWIDENCJI ZABYTKÓW

1. Zabytek: budynek mieszkalny wielorodzinny, murowany w zespole koszar artyleryjskich

2. Czas powstania: koniec XIX w.

3. Miejscowość:

IŁAWA

8. Fotografia z opisem wskazującym orientację:



Widok ściany frontowej z SE na NW

4. Adres: Iława, ul. Jasielska 3

5. Przynależność administracyjna:
województwo: warmińsko-mazurskie

powiat: iławski

gmina: Iława (gmina miejska)

6. Formy ochrony:

Rejestr zabytków: nie

MPZP:

7. Opracowanie karty (autor, data i podpis):

Dr hab. Maciej Karczewski, 15.11.2017 r.

GEZ NR 28

KARTA ADRESOWA GMINNEJ EWIDENCJI ZABYTKÓW

1. Zabytek: budynek administracyjny, murowany w zespole koszar artyleryjskich, ob. mieszkalny

2. Czas powstania: koniec XIX w.

3. Miejscowość:

IŁAWA

8. Fotografia z opisem wskazującym orientację:



4. Adres: Iława, ul. Jasielska 4

5. Przynależność administracyjna:

województwo: warmińsko-mazurskie

powiat: iławski

gmina: Iława (gmina miejska)

6. Formy ochrony:

Rejestr zabytków: nie

MPZP:

7. Opracowanie karty (autor, data i podpis):

Dr hab. Maciej Karczewski, 15.11.2017 r.

Widok ściany frontowej i szczytowej z SW na NE

GEZ NR 29

KARTA ADRESOWA GMINNEJ EWIDENCJI ZABYTKÓW

3. Miejscowość:

ŁAWA

1. Zabytek: wieża ciśniowa kolejowa

2. Czas powstania: 1942 r.

8. Fotografia z opisem wskazującym orientację:



4. Adres: Ława, ul. Kolejowa

5. Przynależność administracyjna:

województwo: warmińsko-mazurskie

powiat: ławski

gmina: Ława (gmina miejska)

6. Formy ochrony:

Rejestr zabytków: A-4096 z

28.12.1998 r.

MPZP:

7. Opracowanie karty (autor, data i podpis):

Dr hab. Maciej Karczewski, 15.11.2017 r.

Widok wieży z N na S

GEZ NR 30

KARTA ADRESOWA GMINNEJ EWIDENCJI ZABYTKÓW

3. Miejscowość:

IŁAWA

1. Zabytek: budynek mieszkalny, murowany

2. Czas powstania: lata 20. XX w.

8. Fotografia z opisem wskazującym orientację:



4. Adres: Iława, ul. Kopernika 9

5. Przynależność administracyjna:

województwo: warmińsko-mazurskie

powiat: iławski

gmina: Iława (gmina miejska)

6. Formy ochrony:

Rejestr zabytków: nie

MPZP:

7. Opracowanie karty (autor, data i podpis):

Dr hab. Maciej Karczewski, 15.11.2017 r.

Widok ściany frontowej i szczytowej z NW na SE

GEZ NR 31

KARTA ADRESOWA GMINNEJ EWIDENCJI ZABYTKÓW

1. Zabytek: kościół parafialny p.w. Przemienienia Pańskiego
łącznie z wyposażeniem wnętrza oraz
fragmentami murów miejskich

2. Czas powstania: 1317 – 1325 r.

3. Miejscowość:

IŁAWA

8. Fotografia z opisem wskazującym orientację:



4. Adres: Iława, ul. Kościelna 1

5. Przynależność administracyjna:

województwo: warmińsko-mazurskie

powiat: iławski

gmina: Iława (gmina miejska)

6. Formy ochrony:

Rejestr zabytków: A-52 z 16.09.1949 r.

MPZP:

7. Opracowanie karty (autor, data i podpis):

Dr hab. Maciej Karczewski, 15.11.2017 r.

Widok bryły kościoła z W na E

GEZ NR 32

KARTA ADRESOWA GMINNEJ EWIDENCJI ZABYTKÓW

3. Miejscowość:

ŁŁAWA

1. Zabytek: budynek plebanii, murowany

2. Czas powstania: koniec XIX – początek XX w.

8. Fotografia z opisem wskazującym orientację:



4. Adres: Łława, ul. Kościelna 1

5. Przynależność administracyjna:

województwo: warmińsko-mazurskie

powiat: łławski

gmina: Łława (gmina miejska)

6. Formy ochrony:

Rejestr zabytków: A-4497 z 1.02.2008

r.

MPZP:

7. Opracowanie karty (autor, data i podpis):

Dr hab. Maciej Karczewski, 15.11.2017 r.

Widok ściany frontowej i szczytowej z NE na SW

GEZ NR 33

KARTA ADRESOWA GMINNEJ EWIDENCJI ZABYTKÓW

1. Zabytek: budynek szkolny, murowany

2. Czas powstania: 1899 r.

3. Miejscowość:

ŁAWA

8. Fotografia z opisem wskazującym orientację:



Widok ściany frontowej i szczytowej z N na S

4. Adres: Ława, ul. Kościuszki 2

5. Przynależność administracyjna:

województwo: warmińsko-mazurskie

powiat: ławski

gmina: Ława (gmina miejska)

6. Formy ochrony:

Rejestr zabytków: A-1956 z

18.03.1987 r.

MPZP:

7. Opracowanie karty (autor, data i podpis):

Dr hab. Maciej Karczewski, 15.11.2017 r.

GEZ NR 34

KARTA ADRESOWA GMINNEJ EWIDENCJI ZABYTKÓW

3. Miejscowość:

ŁAWA

1. Zabytek: kamienica murowana

2. Czas powstania: 1910 r.

8. Fotografia z opisem wskazującym orientację:



4. Adres: Ława, ul. Kościuszki 6

5. Przynależność administracyjna:

województwo: warmińsko-mazurskie

powiat: ławski

gmina: Ława (gmina miejska)

6. Formy ochrony:

Rejestr zabytków: A-1950 z

18.03.1987 r.

MPZP:

7. Opracowanie karty (autor, data i podpis):

Dr hab. Maciej Karczewski, 15.11.2017 r.

Widok ściany frontowej i szczytowej z N na S

GEZ NR 35

KARTA ADRESOWA GMINNEJ EWIDENCJI ZABYTKÓW

3. Miejscowość:

ŁAWA

1. Zabytek: kamienica murowana wraz z otoczeniem obejmującym działkę

2. Czas powstania: przełom XIX i XX w.

8. Fotografia z opisem wskazującym orientację:



4. Adres: Ława, ul. Kościuszki 14

5. Przynależność administracyjna:

województwo: warmińsko-mazurskie

powiat: ławski

gmina: Ława (gmina miejska)

6. Formy ochrony:

Rejestr zabytków: A-4358 z

17.11.2006 r.

MPZP:

7. Opracowanie karty (autor, data i podpis):

Dr hab. Maciej Karczewski, 15.11.2017 r.

Widok ściany frontowej i szczytowej z N na S

GEZ NR 36

KARTA ADRESOWA GMINNEJ EWIDENCJI ZABYTKÓW

3. Miejscowość:

ŁAWA

1. Zabytek: kamienica murowana

2. Czas powstania: 2. połowa XIX w.

8. Fotografia z opisem wskazującym orientację:



4. Adres: Ława, ul. Kościuszki 14

5. Przynależność administracyjna:

województwo: warmińsko-mazurskie

powiat: ławski

gmina: Ława (gmina miejska)

6. Formy ochrony:

Rejestr zabytków: A-1955 z

18.03.1987 r.

MPZP:

7. Opracowanie karty (autor, data i podpis):

Dr hab. Maciej Karczewski, 15.11.2017 r.

Widok ściany frontowej z S na N

GEZ NR 37

KARTA ADRESOWA GMINNEJ EWIDENCJI ZABYTKÓW

1. Zabytek: zespół młyna wodnego wraz z zabudową z postaci budynku produkcyjnego, budynku mieszkalnego, z wyposażeniem technicznym budynku produkcyjnego oraz otoczeniem

2. Czas powstania: historia miejsca 1386 r., budynki koniec XIX – początek XX w.

3. Miejscowość:

IŁAWA

8. Fotografia z opisem wskazującym orientację:



4. Adres: Iława, ul. Kościuszki 24

5. Przynależność administracyjna:

województwo: warmińsko-mazurskie

powiat: iławski

gmina: Iława (gmina miejska)

6. Formy ochrony:

Rejestr zabytków: A-4596 z

17.07.2012 r.

MPZP:

7. Opracowanie karty (autor, data i podpis):

Dr hab. Maciej Karczewski, 15.11.2017 r.

Widok zespołu młyna z SE na NW

GEZ NR 38

KARTA ADRESOWA GMINNEJ EWIDENCJI ZABYTKÓW

1. Zabytek: jaz piętrzący „Iława” na rzece Iławka

2. Czas powstania: koniec XIX – początek XX w.

3. Miejscowość:

IŁAWA

8. Fotografia z opisem wskazującym orientację:



Widok jazu z S na N

4. Adres: Iława, ul. Kościuszki, obok nr 24

5. Przynależność administracyjna:

województwo: warmińsko-mazurskie

powiat: iławski

gmina: Iława (gmina miejska)

6. Formy ochrony:

Rejestr zabytków: nie

MPZP:

7. Opracowanie karty (autor, data i podpis):

Dr hab. Maciej Karczewski, 15.11.2017 r.

GEZ NR 39

KARTA ADRESOWA GMINNEJ EWIDENCJI ZABYTKÓW

3. Miejscowość:

ŁAWA

1. Zabytek: budynek mieszkalny, murowany

2. Czas powstania: początek XX w.

8. Fotografia z opisem wskazującym orientację:



4. Adres: Ława, ul. Kościuszki 27

5. Przynależność administracyjna:

województwo: warmińsko-mazurskie

powiat: ławski

gmina: Ława (gmina miejska)

6. Formy ochrony:

Rejestr zabytków: A-4356 z

17.11.2006 r.

MPZP:

7. Opracowanie karty (autor, data i podpis):

Dr hab. Maciej Karczewski, 15.11.2017 r.

Widok ściany frontowej i szczytowej z SW na NE

GEZ NR 40

KARTA ADRESOWA GMINNEJ EWIDENCJI ZABYTKÓW

3. Miejscowość:

IŁAWA

1. Zabytek: kamienica murowana

2. Czas powstania: koniec XIX – początek XX w.

8. Fotografia z opisem wskazującym orientację:



4. Adres: Iława, ul. Królowej Jadwigi
20

5. Przynależność administracyjna:

województwo: warmińsko-mazurskie

powiat: iławski

gmina: Iława (gmina miejska)

6. Formy ochrony:

Rejestr zabytków: nie

MPZP:

7. Opracowanie karty (autor, data i podpis):

Dr hab. Maciej Karczewski, 15.11.2017 r.

Widok ściany frontowej i szczytowej z N na S

GEZ NR 41

KARTA ADRESOWA GMINNEJ EWIDENCJI ZABYTKÓW

3. Miejscowość:

IŁAWA

1. Zabytek: kamienica murowana

2. Czas powstania: koniec XIX – początek XX w.

8. Fotografia z opisem wskazującym orientację:



4. Adres: Iława, ul. Królowej Jadwigi 22

5. Przynależność administracyjna:

województwo: warmińsko-mazurskie

powiat: iławski

gmina: Iława (gmina miejska)

6. Formy ochrony:

Rejestr zabytków: nie

MPZP:

7. Opracowanie karty (autor, data i podpis):

Dr hab. Maciej Karczewski, 15.11.2017 r.

Widok ściany frontowej z NE na SW

GEZ NR 42

KARTA ADRESOWA GMINNEJ EWIDENCJI ZABYTKÓW

3. Miejscowość:

IŁAWA

1. Zabytek: kamienica murowana

2. Czas powstania: lata 20. XX w.

8. Fotografia z opisem wskazującym orientację:



4. Adres: Iława, ul. Królowej Jadwigi 24

5. Przynależność administracyjna:

województwo: warmińsko-mazurskie

powiat: iławski

gmina: Iława (gmina miejska)

6. Formy ochrony:

Rejestr zabytków: nie

MPZP:

7. Opracowanie karty (autor, data i podpis):

Dr hab. Maciej Karczewski, 15.11.2017 r.

Widok ściany frontowej z NE na SW

GEZ NR 43

KARTA ADRESOWA GMINNEJ EWIDENCJI ZABYTKÓW

3. Miejscowość:

IŁAWA

1. Zabytek: kamienica murowana

2. Czas powstania: początek XX w.

8. Fotografia z opisem wskazującym orientację:



4. Adres: Iława, ul. Królowej Jadwigi 26

5. Przynależność administracyjna:

województwo: warmińsko-mazurskie

powiat: iławski

gmina: Iława (gmina miejska)

6. Formy ochrony:

Rejestr zabytków: nie

MPZP:

7. Opracowanie karty (autor, data i podpis):

Dr hab. Maciej Karczewski, 15.11.2017 r.

Widok ściany frontowej z NE na SW

GEZ NR 44

KARTA ADRESOWA GMINNEJ EWIDENCJI ZABYTKÓW

3. Miejscowość:

IŁAWA

1. Zabytek: kamienica murowana

2. Czas powstania: początek XX w.

8. Fotografia z opisem wskazującym orientację:



4. Adres: Iława, ul. Królowej Jadwigi
28

5. Przynależność administracyjna:

województwo: warmińsko-mazurskie

powiat: iławski

gmina: Iława (gmina miejska)

6. Formy ochrony:

Rejestr zabytków: nie

MPZP:

7. Opracowanie karty (autor, data i podpis):

Dr hab. Maciej Karczewski, 15.11.2017 r.

Widok ściany frontowej z E na W

GEZ NR 45

KARTA ADRESOWA GMINNEJ EWIDENCJI ZABYTKÓW

3. Miejscowość:

ŁAWA

1. Zabytek: wieża ciśnień wodociągowa

2. Czas powstania: początek XX w.

8. Fotografia z opisem wskazującym orientację:



Widok wieży z SE na NW

4. Adres: Ława, ul. 1 Maja

5. Przynależność administracyjna:

województwo: warmińsko-mazurskie

powiat: ławski

gmina: Ława (gmina miejska)

6. Formy ochrony:

Rejestr zabytków: A-1954 z

18.03.1987 r.

MPZP:

7. Opracowanie karty (autor, data i podpis):

Dr hab. Maciej Karczewski, 15.11.2017 r.

GEZ NR 46

KARTA ADRESOWA GMINNEJ EWIDENCJI ZABYTKÓW

3. Miejscowość:

IŁAWA

1. Zabytek: budynek mieszkalny, murowany

2. Czas powstania: lata 20.-30. XX w.

8. Fotografia z opisem wskazującym orientację:



4. Adres: Iława, ul. Mazurska 2

5. Przynależność administracyjna:

województwo: warmińsko-mazurskie

powiat: iławski

gmina: Iława (gmina miejska)

6. Formy ochrony:

Rejestr zabytków: nie

MPZP:

7. Opracowanie karty (autor, data i podpis):

Dr hab. Maciej Karczewski, 15.11.2017 r.

Widok ściany frontowej i szczytowej z W na E

GEZ NR 47

KARTA ADRESOWA GMINNEJ EWIDENCJI ZABYTKÓW

3. Miejscowość:

IŁAWA

1. Zabytek: budynek mieszkalny, murowany

2. Czas powstania: lata 20.-30. XX w.

8. Fotografia z opisem wskazującym orientację:



4. Adres: Iława, ul. Mazurska 4

5. Przynależność administracyjna:

województwo: warmińsko-mazurskie

powiat: iławski

gmina: Iława (gmina miejska)

6. Formy ochrony:

Rejestr zabytków: nie

MPZP:

7. Opracowanie karty (autor, data i podpis):

Dr hab. Maciej Karczewski, 15.11.2017 r.

Widok ściany frontowej i szczytowej z S na N

GEZ NR 48

KARTA ADRESOWA GMINNEJ EWIDENCJI ZABYTKÓW

3. Miejscowość:

IŁAWA

1. Zabytek: budynek mieszkalny, drewniany

2. Czas powstania: początek XX w.

8. Fotografia z opisem wskazującym orientację:



4. Adres: Iława, ul. Mazurska 7

5. Przynależność administracyjna:

województwo: warmińsko-mazurskie

powiat: iławski

gmina: Iława (gmina miejska)

6. Formy ochrony:

Rejestr zabytków: nie

MPZP:

7. Opracowanie karty (autor, data i podpis):

Dr hab. Maciej Karczewski, 15.11.2017 r.

Widok ściany frontowej i szczytowej z NE na SW

GEZ NR 49

KARTA ADRESOWA GMINNEJ EWIDENCJI ZABYTKÓW

3. Miejscowość:

IŁAWA

1. Zabytek: budynek gospodarczy, murowany

2. Czas powstania: początek XX w.

8. Fotografia z opisem wskazującym orientację:



4. Adres: Iława, ul. Mazurska 10

5. Przynależność administracyjna:

województwo: warmińsko-mazurskie

powiat: iławski

gmina: Iława (gmina miejska)

6. Formy ochrony:

Rejestr zabytków: nie

MPZP:

7. Opracowanie karty (autor, data i podpis):

Dr hab. Maciej Karczewski, 15.11.2017 r.

Widok ściany wzdłużnej i szczytowej z S na N

GEZ NR 50

KARTA ADRESOWA GMINNEJ EWIDENCJI ZABYTKÓW

3. Miejscowość:

ŁŁAWA

1. Zabytek: budynek mieszkalny, murowano-drewniany

2. Czas powstania: lata 20.-30. XX w.

8. Fotografia z opisem wskazującym orientację:



4. Adres: Łława, ul. Mickiewicza 34

5. Przynależność administracyjna:

województwo: warmińsko-mazurskie

powiat: łławski

gmina: Łława (gmina miejska)

6. Formy ochrony:

Rejestr zabytków: nie

MPZP:

7. Opracowanie karty (autor, data i podpis):

Dr hab. Maciej Karczewski, 15.11.2017 r.

Widok ściany frontowej i szczytowej z N na S

GEZ NR 51

KARTA ADRESOWA GMINNEJ EWIDENCJI ZABYTKÓW

3. Miejscowość:

IŁAWA

1. Zabytek: budynek mieszkalny, murowany

2. Czas powstania: koniec XIX – początek XX w.

8. Fotografia z opisem wskazującym orientację:



4. Adres: Iława, ul. Mickiewicza 34

5. Przynależność administracyjna:

województwo: warmińsko-mazurskie

powiat: iławski

gmina: Iława (gmina miejska)

6. Formy ochrony:

Rejestr zabytków: nie

MPZP:

7. Opracowanie karty (autor, data i podpis):

Dr hab. Maciej Karczewski, 15.11.2017 r.

Widok ściany frontowej i szczytowej z N na S

GEZ NR 52

KARTA ADRESOWA GMINNEJ EWIDENCJI ZABYTKÓW

1. Zabytek: kamienica murowana

2. Czas powstania: koniec XIX w.

3. Miejscowość:

ŁŁAWA

8. Fotografia z opisem wskazującym orientację:



4. Adres: Łława, ul. Niepodległości 4

5. Przynależność administracyjna:

województwo: warmińsko-mazurskie

powiat: łławski

gmina: Łława (gmina miejska)

6. Formy ochrony:

Rejestr zabytków: A-4502 z

22.02.2008 r.

MPZP:

7. Opracowanie karty (autor, data i podpis):

Dr hab. Maciej Karczewski, 15.11.2017 r.

Widok ściany frontowej z SW na NE

GEZ NR 53

KARTA ADRESOWA GMINNEJ EWIDENCJI ZABYTKÓW

3. Miejscowość:

ŁAWA

1. Zabytek: oficyna murowana

2. Czas powstania: koniec XIX w.

8. Fotografia z opisem wskazującym orientację:



4. Adres: Ława, ul. Niepodległości 4A

5. Przynależność administracyjna:

województwo: warmińsko-mazurskie

powiat: ławski

gmina: Ława (gmina miejska)

6. Formy ochrony:

Rejestr zabytków: nie

MPZP:

7. Opracowanie karty (autor, data i podpis):

Dr hab. Maciej Karczewski, 15.11.2017 r.

Widok ściany tylnej i szczytowej z NE na SW

GEZ NR 54

KARTA ADRESOWA GMINNEJ EWIDENCJI ZABYTKÓW

3. Miejscowość:

ŁŁAWA

1. Zabytek: kamienica murowana

2. Czas powstania: koniec XIX w.

8. Fotografia z opisem wskazującym orientację:



4. Adres: Łława, ul. Niepodległości 4B

5. Przynależność administracyjna:

województwo: warmińsko-mazurskie

powiat: łławski

gmina: Łława (gmina miejska)

6. Formy ochrony:

Rejestr zabytków: A-1931 z

18.03.1987 r.

MPZP:

7. Opracowanie karty (autor, data i podpis):

Dr hab. Maciej Karczewski, 15.11.2017 r.

Widok ściany frontowej z SW na NE

GEZ NR 55

KARTA ADRESOWA GMINNEJ EWIDENCJI ZABYTKÓW

3. Miejscowość:

ŁAWA

1. Zabytek: budynek ratusza, murowany

2. Czas powstania: 1910-1912 r.

8. Fotografia z opisem wskazującym orientację:



Widok fasady z N na S

4. Adres: Ława, ul. Niepodległości 13

5. Przynależność administracyjna:

województwo: warmińsko-mazurskie

powiat: ławski

gmina: Ława (gmina miejska)

6. Formy ochrony:

Rejestr zabytków: A-3762 z 9.11.1994
r.

MPZP:

7. Opracowanie karty (autor, data i podpis):

Dr hab. Maciej Karczewski, 15.11.2017 r.

GEZ NR 56

KARTA ADRESOWA GMINNEJ EWIDENCJI ZABYTKÓW

1. Zabytek: budynek hali miejskiej, ob. kinoteatr

2. Czas powstania: koniec XIX w.

3. Miejscowość:

IŁAWA

8. Fotografia z opisem wskazującym orientację:



4. Adres: Iława, ul. Niepodległości 13A

5. Przynależność administracyjna:
województwo: warmińsko-mazurskie

powiat: iławski

gmina: Iława (gmina miejska)

6. Formy ochrony:

Rejestr zabytków: A-4242 z
30.12.2002 r.

MPZP:

7. Opracowanie karty (autor, data i podpis):

Widok fasady z W na E

Dr hab. Maciej Karczewski, 15.11.2017 r.

GEZ NR 57

KARTA ADRESOWA GMINNEJ EWIDENCJI ZABYTKÓW

3. Miejscowość:

IŁAWA

1. Zabytek: budynek mieszkalny, murowany

2. Czas powstania: koniec XIX – początek XX w.

8. Fotografia z opisem wskazującym orientację:



4. Adres: Iława, ul. Nowomiejska 1

5. Przynależność administracyjna:

województwo: warmińsko-mazurskie

powiat: iławski

gmina: Iława (gmina miejska)

6. Formy ochrony:

Rejestr zabytków: nie

MPZP:

7. Opracowanie karty (autor, data i podpis):

Dr hab. Maciej Karczewski, 15.11.2017 r.

Widok ściany frontowej i szczytowej z NW na SE

GEZ NR 58

KARTA ADRESOWA GMINNEJ EWIDENCJI ZABYTKÓW

1. Zabytek: budynek gospodarczy, murowany

2. Czas powstania: koniec XIX – początek XX w.

3. Miejscowość:

IŁAWA

8. Fotografia z opisem wskazującym orientację:



4. Adres: Iława, ul. Nowomiejska 1

5. Przynależność administracyjna:

województwo: warmińsko-mazurskie

powiat: iławski

gmina: Iława (gmina miejska)

6. Formy ochrony:

Rejestr zabytków: nie

MPZP:

7. Opracowanie karty (autor, data i podpis):

Dr hab. Maciej Karczewski, 15.11.2017 r.

Widok ściany przedniej i bocznej z NW na SE

GEZ NR 59

KARTA ADRESOWA GMINNEJ EWIDENCJI ZABYTKÓW

3. Miejscowość:

ŁAWA

1. Zabytek: budynek mieszkalny, murowany

2. Czas powstania: koniec XIX – początek XX w.

8. Fotografia z opisem wskazującym orientację:



4. Adres: Ława, ul. Ostródzka 2

5. Przynależność administracyjna:

województwo: warmińsko-mazurskie

powiat: ławski

gmina: Ława (gmina miejska)

6. Formy ochrony:

Rejestr zabytków: A-4501 z

22.02.2008 r.

MPZP:

7. Opracowanie karty (autor, data i podpis):

Dr hab. Maciej Karczewski, 15.11.2017 r.

Widok ściany frontowej i szczytowej z NE na SW

GEZ NR 60

KARTA ADRESOWA GMINNEJ EWIDENCJI ZABYTKÓW

3. Miejscowość:

IŁAWA

1. Zabytek: cmentarz ewangelicki, ob. komunalny

2. Czas powstania: XIX w.

8. Fotografia z opisem wskazującym orientację:



Widok bramy wejściowej na teren cmentarza z N na S

4. Adres: Iława, ul. Ostródzka

5. Przynależność administracyjna:

województwo: warmińsko-mazurskie

powiat: iławski

gmina: Iława (gmina miejska)

6. Formy ochrony:

Rejestr zabytków: nie

MPZP:

7. Opracowanie karty (autor, data i podpis):

Dr hab. Maciej Karczewski, 15.11.2017 r.

GEZ NR 61

KARTA ADRESOWA GMINNEJ EWIDENCJI ZABYTKÓW

3. Miejscowość:

IŁAWA

1. Zabytek: budynek mieszkalny, murowany

2. Czas powstania: początek XX w.

8. Fotografia z opisem wskazującym orientację:



4. Adres: Iława, ul. Plażowa 5

5. Przynależność administracyjna:

województwo: warmińsko-mazurskie

powiat: iławski

gmina: Iława (gmina miejska)

6. Formy ochrony:

Rejestr zabytków: nie

MPZP:

7. Opracowanie karty (autor, data i podpis):

Dr hab. Maciej Karczewski, 15.11.2017 r.

Widok ściany frontowej i szczytowej z E na W

GEZ NR 62

KARTA ADRESOWA GMINNEJ EWIDENCJI ZABYTKÓW

3. Miejscowość:

IŁAWA

1. Zabytek: budynek mieszkalny, murowany

2. Czas powstania: początek XX w.

8. Fotografia z opisem wskazującym orientację:



Widok ściany frontowej i szczytowej z SE na NW

4. Adres: Iława, ul. Plażowa 7

5. Przynależność administracyjna:

województwo: warmińsko-mazurskie

powiat: iławski

gmina: Iława (gmina miejska)

6. Formy ochrony:

Rejestr zabytków: nie

MPZP:

7. Opracowanie karty (autor, data i podpis):

Dr hab. Maciej Karczewski, 15.11.2017 r.

GEZ NR 63

KARTA ADRESOWA GMINNEJ EWIDENCJI ZABYTKÓW

3. Miejscowość:

IŁAWA

1. Zabytek: budynek mieszkalny, murowany

2. Czas powstania: koniec XIX - początek XX w.

8. Fotografia z opisem wskazującym orientację:



4. Adres: Iława, ul. Polna 2

5. Przynależność administracyjna:

województwo: warmińsko-mazurskie

powiat: iławski

gmina: Iława (gmina miejska)

6. Formy ochrony:

Rejestr zabytków: nie

MPZP:

7. Opracowanie karty (autor, data i podpis):

Dr hab. Maciej Karczewski, 15.11.2017 r.

Widok ściany frontowej i szczytowej z NE na SW

GEZ NR 64

KARTA ADRESOWA GMINNEJ EWIDENCJI ZABYTKÓW

3. Miejscowość:

IŁAWA

1. Zabytek: budynek mieszkalny, murowany

2. Czas powstania: koniec XIX - początek XX w.

8. Fotografia z opisem wskazującym orientację:



4. Adres: Iława, ul. Polna 4

5. Przynależność administracyjna:

województwo: warmińsko-mazurskie

powiat: iławski

gmina: Iława (gmina miejska)

6. Formy ochrony:

Rejestr zabytków: nie

MPZP:

7. Opracowanie karty (autor, data i podpis):

Dr hab. Maciej Karczewski, 15.11.2017 r.

Widok ściany frontowej i szczytowej z NE na SW

GEZ NR 65

KARTA ADRESOWA GMINNEJ EWIDENCJI ZABYTKÓW

3. Miejscowość:

ŁŁAWA

1. Zabytek: willa murowana

2. Czas powstania: koniec XIX w.

8. Fotografia z opisem wskazującym orientację:



4. Adres: Łława, ul. Sienkiewicza 10

5. Przynależność administracyjna:

województwo: warmińsko-mazurskie

powiat: łławski

gmina: Łława (gmina miejska)

6. Formy ochrony:

Rejestr zabytków: A-1939 z

18.03.1987 r.

MPZP:

7. Opracowanie karty (autor, data i podpis):

Dr hab. Maciej Karczewski, 15.11.2017 r.

Widok ściany frontowej z SW na NE

GEZ NR 66

KARTA ADRESOWA GMINNEJ EWIDENCJI ZABYTKÓW

3. Miejscowość:

ŁAWA

1. Zabytek: budynek przystani, ob. bar Omega

2. Czas powstania: lata 20. XX w.

4. Adres: Ława, ul. Sienkiewicza 24

8. Fotografia z opisem wskazującym orientację:



5. Przynależność administracyjna:

województwo: warmińsko-mazurskie

powiat: ławski

gmina: Ława (gmina miejska)

6. Formy ochrony:

Rejestr zabytków: nie

MPZP:

7. Opracowanie karty (autor, data i podpis):

Dr hab. Maciej Karczewski, 15.11.2017 r.

Widok ściany frontowej i szczytowej z S na N

GEZ NR 67

KARTA ADRESOWA GMINNEJ EWIDENCJI ZABYTKÓW

3. Miejscowość:

IŁAWA

1. Zabytek: dwór murowany

2. Czas powstania: koniec XIX – początek XX w.

8. Fotografia z opisem wskazującym orientację:



4. Adres: Iława, ul. Sienkiewicza 28

5. Przynależność administracyjna:

województwo: warmińsko-mazurskie

powiat: iławski

gmina: Iława (gmina miejska)

6. Formy ochrony:

Rejestr zabytków: nie

MPZP:

7. Opracowanie karty (autor, data i podpis):

Dr hab. Maciej Karczewski, 15.11.2017 r.

Widok fasady z SE na NW

GEZ NR 68

KARTA ADRESOWA GMINNEJ EWIDENCJI ZABYTKÓW

3. Miejscowość:

ŁAWA

1. Zabytek: budynek mieszkalny, murowany

2. Czas powstania: lata 20. XX w.

8. Fotografia z opisem wskazującym orientację:



Widok ściany frontowej z NW na SE

4. Adres: Ława, ul. Skłodowskiej 11

5. Przynależność administracyjna:

województwo: warmińsko-mazurskie

powiat: ławski

gmina: Ława (gmina miejska)

6. Formy ochrony:

Rejestr zabytków: nie

MPZP:

7. Opracowanie karty (autor, data i podpis):

Dr hab. Maciej Karczewski, 15.11.2017 r.

GEZ NR 69

KARTA ADRESOWA GMINNEJ EWIDENCJI ZABYTKÓW

3. Miejscowość:

IŁAWA

1. Zabytek: budynek mieszkalny, murowany

2. Czas powstania: lata 20. XX w.

8. Fotografia z opisem wskazującym orientację:



4. Adres: Iława, ul. Skłodowskiej 11A

5. Przynależność administracyjna:

województwo: warmińsko-mazurskie

powiat: iławski

gmina: Iława (gmina miejska)

6. Formy ochrony:

Rejestr zabytków: nie

MPZP:

7. Opracowanie karty (autor, data i podpis):

Dr hab. Maciej Karczewski, 15.11.2017 r.

Widok ściany frontowej z NE na SW

GEZ NR 70

KARTA ADRESOWA GMINNEJ EWIDENCJI ZABYTKÓW

1. Zabytek: budynek mieszkalny, murowany

2. Czas powstania: lata 20. XX w.

3. Miejscowość:

IŁAWA

8. Fotografia z opisem wskazującym orientację:



Widok ściany frontowej z SE na NW

4. Adres: Iława, ul. Skłodowskiej 13

5. Przynależność administracyjna:

województwo: warmińsko-mazurskie

powiat: iławski

gmina: Iława (gmina miejska)

6. Formy ochrony:

Rejestr zabytków: nie

MPZP:

7. Opracowanie karty (autor, data i podpis):

Dr hab. Maciej Karczewski, 15.11.2017 r.

GEZ NR 71

KARTA ADRESOWA GMINNEJ EWIDENCJI ZABYTKÓW

3. Miejscowość:

ŁAWA

1. Zabytek: budynek mieszkalny, murowany

2. Czas powstania: lata 20. XX w.

8. Fotografia z opisem wskazującym orientację:



4. Adres: Ława, ul. Smolki 2

5. Przynależność administracyjna:

województwo: warmińsko-mazurskie

powiat: ławski

gmina: Ława (gmina miejska)

6. Formy ochrony:

Rejestr zabytków: nie

MPZP:

7. Opracowanie karty (autor, data i podpis):

Dr hab. Maciej Karczewski, 15.11.2017 r.

Widok ściany frontowej z S na N

GEZ NR 72

KARTA ADRESOWA GMINNEJ EWIDENCJI ZABYTKÓW

1. Zabytek: budynek mieszkalny, murowany

2. Czas powstania: lata 20. XX w.

3. Miejscowość:

IŁAWA

8. Fotografia z opisem wskazującym orientację:



4. Adres: Iława, ul. Smolki 3

5. Przynależność administracyjna:

województwo: warmińsko-mazurskie

powiat: iławski

gmina: Iława (gmina miejska)

6. Formy ochrony:

Rejestr zabytków: nie

MPZP:

7. Opracowanie karty (autor, data i podpis):

Dr hab. Maciej Karczewski, 15.11.2017 r.

Widok ściany frontowej i szczytowej z W na E

GEZ NR 73

KARTA ADRESOWA GMINNEJ EWIDENCJI ZABYTKÓW

3. Miejscowość:

IŁAWA

1. Zabytek: budynek mieszkalny, murowany

2. Czas powstania: lata 20. XX w.

8. Fotografia z opisem wskazującym orientację:



4. Adres: Iława, ul. Smolki 5

5. Przynależność administracyjna:

województwo: warmińsko-mazurskie

powiat: iławski

gmina: Iława (gmina miejska)

6. Formy ochrony:

Rejestr zabytków: nie

MPZP:

7. Opracowanie karty (autor, data i podpis):

Dr hab. Maciej Karczewski, 15.11.2017 r.

Widok ściany frontowej i szczytowej z W na E

GEZ NR 74

KARTA ADRESOWA GMINNEJ EWIDENCJI ZABYTKÓW

3. Miejscowość:

IŁAWA

1. Zabytek: budynek mieszkalny, murowany

2. Czas powstania: koniec XIX – początek XX w.

8. Fotografia z opisem wskazującym orientację:



Widok ściany frontowej i szczytowej z N na S

4. Adres: Iława, ul. Smolki 31

5. Przynależność administracyjna:

województwo: warmińsko-mazurskie

powiat: iławski

gmina: Iława (gmina miejska)

6. Formy ochrony:

Rejestr zabytków: nie

MPZP:

7. Opracowanie karty (autor, data i podpis):

Dr hab. Maciej Karczewski, 15.11.2017 r.

GEZ NR 75

KARTA ADRESOWA GMINNEJ EWIDENCJI ZABYTKÓW

1. Zabytek: stajnia – wozownia murowana

2. Czas powstania: koniec XIX w.

3. Miejscowość:

ŁAWA

8. Fotografia z opisem wskazującym orientację:



Widok ściany frontowej i ryzalitów z NE na SW

4. Adres: Ława, ul. Sobieskiego 10

5. Przynależność administracyjna:

województwo: warmińsko-mazurskie

powiat: ławski

gmina: Ława (gmina miejska)

6. Formy ochrony:

Rejestr zabytków: A-3576 z

11.10.1993 r.

MPZP:

7. Opracowanie karty (autor, data i podpis):

Dr hab. Maciej Karczewski, 15.11.2017 r.

GEZ NR 76

KARTA ADRESOWA GMINNEJ EWIDENCJI ZABYTKÓW

3. Miejscowość:

ŁAWA

1. Zabytek: budynek dawnego młyna, ob. budynek usługowy wraz z najbliższym otoczeniem

2. Czas powstania: koniec XIX w.

8. Fotografia z opisem wskazującym orientację:



Widok ściany frontowej z E na W

4. Adres: Ława, ul. Sobieskiego 14

5. Przynależność administracyjna:

województwo: warmińsko-mazurskie

powiat: ławski

gmina: Ława (gmina miejska)

6. Formy ochrony:

Rejestr zabytków: A-4499 z

18.02.2009 r.

MPZP:

7. Opracowanie karty (autor, data i podpis):

Dr hab. Maciej Karczewski, 15.11.2017 r.

GEZ NR 77

KARTA ADRESOWA GMINNEJ EWIDENCJI ZABYTKÓW

3. Miejscowość:

ŁŁAWA

1. Zabytek: budynek technologiczny w zespole gazowni miejskiej, obecnie cerkiew grekokatolicka p.w. św. Jana Teologa

2. Czas powstania: 1899 r.

8. Fotografia z opisem wskazującym orientację:



4. Adres: Łława, ul. Szeptyckiego 8

5. Przynależność administracyjna:

województwo: warmińsko-mazurskie

powiat: łławski

gmina: Łława (gmina miejska)

6. Formy ochrony:

Rejestr zabytków: A-3612 z 2.11.1993 r.

MPZP:

7. Opracowanie karty (autor, data i podpis):

Dr hab. Maciej Karczewski, 15.11.2017 r.

Widok bryły budynku z SE na NW

GEZ NR 78

KARTA ADRESOWA GMINNEJ EWIDENCJI ZABYTKÓW

1. Zabytek: budynek mieszkalny, murowano-drewniany

2. Czas powstania: koniec XIX w.

3. Miejscowość:

IŁAWA

8. Fotografia z opisem wskazującym orientację:



4. Adres: Iława, ul. Toruńska 12

5. Przynależność administracyjna:

województwo: warmińsko-mazurskie

powiat: iławski

gmina: Iława (gmina miejska)

6. Formy ochrony:

Rejestr zabytków: nie

MPZP:

7. Opracowanie karty (autor, data i podpis):

Dr hab. Maciej Karczewski, 15.11.2017 r.

Widok ściany frontowej i szczytowej z NE na SW

GEZ NR 79

KARTA ADRESOWA GMINNEJ EWIDENCJI ZABYTKÓW

1. Zabytek: magazyn kolejowy, murowany

2. Czas powstania: około 1905 r.

3. Miejscowość:

IŁAWA

8. Fotografia z opisem wskazującym orientację:



Widok ściany wzdłużnej i szczytowej z SW na NE

4. Adres: Iława, ul. Towarowa 1

5. Przynależność administracyjna:

województwo: warmińsko-mazurskie

powiat: iławski

gmina: Iława (gmina miejska)

6. Formy ochrony:

Rejestr zabytków: nie

MPZP:

7. Opracowanie karty (autor, data i podpis):

Dr hab. Maciej Karczewski, 15.11.2017 r.

GEZ NR 80

KARTA ADRESOWA GMINNEJ EWIDENCJI ZABYTKÓW

3. Miejscowość:

IŁAWA

1. Zabytek: budynek mieszkalny, murowany

2. Czas powstania: początek XX w.

8. Fotografia z opisem wskazującym orientację:



4. Adres: Iława, ul. Wąska 9

5. Przynależność administracyjna:

województwo: warmińsko-mazurskie

powiat: iławski

gmina: Iława (gmina miejska)

6. Formy ochrony:

Rejestr zabytków: nie

MPZP:

7. Opracowanie karty (autor, data i podpis):

Dr hab. Maciej Karczewski, 15.11.2017 r.

Widok ściany frontowej i szczytowej z W na E

GEZ NR 81

KARTA ADRESOWA GMINNEJ EWIDENCJI ZABYTKÓW

3. Miejscowość:

IŁAWA

1. Zabytek: budynek mieszkalny, murowany

2. Czas powstania: koniec XIX – początek XX w.

8. Fotografia z opisem wskazującym orientację:



4. Adres: Iława, ul. Wiejska 2A

5. Przynależność administracyjna:

województwo: warmińsko-mazurskie

powiat: iławski

gmina: Iława (gmina miejska)

6. Formy ochrony:

Rejestr zabytków: nie

MPZP:

7. Opracowanie karty (autor, data i podpis):

Dr hab. Maciej Karczewski, 15.11.2017 r.

Widok ściany frontowej i bocznej z W na E

GEZ NR 82

KARTA ADRESOWA GMINNEJ EWIDENCJI ZABYTKÓW

1. Zabytek: bryła i elewacja budynku administracyjnego stacji uzdatniania wody

2. Czas powstania: 1905 r.

3. Miejscowość:

IŁAWA

8. Fotografia z opisem wskazującym orientację:



Widok bryły budynku z N na S

4. Adres: Iława, ul. Wodna 2

5. Przynależność administracyjna:

województwo: warmińsko-mazurskie

powiat: iławski

gmina: Iława (gmina miejska)

6. Formy ochrony:

Rejestr zabytków: A-4498 z 4.02.2008

r.

MPZP:

7. Opracowanie karty (autor, data i podpis):

Dr hab. Maciej Karczewski, 15.11.2017 r.

GEZ NR 83

KARTA ADRESOWA GMINNEJ EWIDENCJI ZABYTKÓW

1. Zabytek: budynek gospodarczy w zespole stacji uzdatniania wody

2. Czas powstania: 1905 r.

3. Miejscowość:

IŁAWA

8. Fotografia z opisem wskazującym orientację:



4. Adres: Iława, ul. Wodna 2

5. Przynależność administracyjna:

województwo: warmińsko-mazurskie

powiat: iławski

gmina: Iława (gmina miejska)

6. Formy ochrony:

Rejestr zabytków: nie

MPZP:

7. Opracowanie karty (autor, data i podpis):

Dr hab. Maciej Karczewski, 15.11.2017 r.

Widok ściany przedniej i bocznej z NE na SW

GEZ NR 84

KARTA ADRESOWA GMINNEJ EWIDENCJI ZABYTKÓW

3. Miejscowość:

IŁAWA

1. Zabytek: budynek mieszkalny, murowany

2. Czas powstania: początek XX w.

8. Fotografia z opisem wskazującym orientację:



4. Adres: Iława, ul. Wojska Polskiego 7

5. Przynależność administracyjna:

województwo: warmińsko-mazurskie

powiat: iławski

gmina: Iława (gmina miejska)

6. Formy ochrony:

Rejestr zabytków: nie

MPZP:

7. Opracowanie karty (autor, data i podpis):

Dr hab. Maciej Karczewski, 15.11.2017 r.

Widok ściany frontowej i szczytowej z SW na NE

GEZ NR 85

KARTA ADRESOWA GMINNEJ EWIDENCJI ZABYTKÓW

3. Miejscowość:

ŁAWA

1. Zabytek: budynek mieszkalny, murowany

2. Czas powstania: koniec XIX - początek XX w.

8. Fotografia z opisem wskazującym orientację:



4. Adres: Ława, ul. Wojska Polskiego
8

5. Przynależność administracyjna:

województwo: warmińsko-mazurskie

powiat: ławski

gmina: Ława (gmina miejska)

6. Formy ochrony:

Rejestr zabytków: nie

MPZP:

7. Opracowanie karty (autor, data i podpis):

Dr hab. Maciej Karczewski, 15.11.2017 r.

Widok ściany frontowej i szczytowej z SE na NW

GEZ NR 86

KARTA ADRESOWA GMINNEJ EWIDENCJI ZABYTKÓW

3. Miejscowość:

IŁAWA

1. Zabytek: budynek mieszkalny, murowany

2. Czas powstania: koniec XIX w.

8. Fotografia z opisem wskazującym orientację:



4. Adres: Iława, ul. Wojska Polskiego 24A

5. Przynależność administracyjna:

województwo: warmińsko-mazurskie

powiat: iławski

gmina: Iława (gmina miejska)

6. Formy ochrony:

Rejestr zabytków: nie

MPZP:

7. Opracowanie karty (autor, data i podpis):

Dr hab. Maciej Karczewski, 15.11.2017 r.

Widok ściany frontowej i szczytowej z SE na NW

GEZ NR 87

KARTA ADRESOWA GMINNEJ EWIDENCJI ZABYTKÓW

3. Miejscowość:

IŁAWA

1. Zabytek: wiadukt kolejowy nad drogą, murowany

2. Czas powstania: koniec XIX w.

8. Fotografia z opisem wskazującym orientację:



4. Adres: Iława, ul. Wojska Polskiego

5. Przynależność administracyjna:

województwo: warmińsko-mazurskie

powiat: iławski

gmina: Iława (gmina miejska)

6. Formy ochrony:

Rejestr zabytków: nie

MPZP:

7. Opracowanie karty (autor, data i podpis):

Dr hab. Maciej Karczewski, 15.11.2017 r.

Widok wiaduktu z NW na SE

GEZ NR 88

KARTA ADRESOWA GMINNEJ EWIDENCJI ZABYTKÓW

3. Miejscowość:

IŁAWA

1. Zabytek: domek dróżnika, murowany

2. Czas powstania: 1905 r.

8. Fotografia z opisem wskazującym orientację:



4. Adres: Iława, ul. Wyszyńskiego 1

5. Przynależność administracyjna:

województwo: warmińsko-mazurskie

powiat: iławski

gmina: Iława (gmina miejska)

6. Formy ochrony:

Rejestr zabytków: nie

MPZP:

7. Opracowanie karty (autor, data i podpis):

Dr hab. Maciej Karczewski, 15.11.2017 r.

Widok ściany tylnej i szczytowej z S na N

GEZ NR 89

KARTA ADRESOWA GMINNEJ EWIDENCJI ZABYTKÓW

1. Zabytek: bryła kościoła p.w. Niepokalanego Poczęcia NMP wraz z pozostałościami oryginalnego ogrodzenia w formie trejażu od strony fasady

2. Czas powstania: 1933 r.

3. Miejscowość:

IŁAWA

8. Fotografia z opisem wskazującym orientację:



4. Adres: Iława, ul. Wyszyńskiego 2

5. Przynależność administracyjna:

województwo: warmińsko-mazurskie

powiat: iławski

gmina: Iława (gmina miejska)

6. Formy ochrony:

Rejestr zabytków: A-4475 z

28.06.2006 r.

MPZP:

7. Opracowanie karty (autor, data i podpis):

Dr hab. Maciej Karczewski, 15.11.2017 r.

Widok bryły kościoła z NE na SW

GEZ NR 90

KARTA ADRESOWA GMINNEJ EWIDENCJI ZABYTKÓW

3. Miejscowość:

IŁAWA

1. Zabytek: budynek mieszkalny, murowany (plebania)

2. Czas powstania: lata 30. XX w.

8. Fotografia z opisem wskazującym orientację:



Widok ściany frontowej i szczytowej z N na S

4. Adres: Iława, ul. Wyszyńskiego 2

5. Przynależność administracyjna:

województwo: warmińsko-mazurskie

powiat: iławski

gmina: Iława (gmina miejska)

6. Formy ochrony:

Rejestr zabytków: nie

MPZP:

7. Opracowanie karty (autor, data i podpis):

Dr hab. Maciej Karczewski, 15.11.2017 r.

GEZ NR 91

KARTA ADRESOWA GMINNEJ EWIDENCJI ZABYTKÓW

1. Zabytek: budynek dawnego urzędu prowiantowego,
murowany

2. Czas powstania: koniec XIX w.

3. Miejscowość:

ŁAWA

8. Fotografia z opisem wskazującym orientację:



4. Adres: Ława, ul. Wyszyńskiego 31

5. Przynależność administracyjna:

województwo: warmińsko-mazurskie

powiat: ławski

gmina: Ława (gmina miejska)

6. Formy ochrony:

Rejestr zabytków: A-4581 z

18.10.2011 r.

MPZP:

7. Opracowanie karty (autor, data i podpis):

Dr hab. Maciej Karczewski, 15.11.2017 r.

Widok ściany wzdłużnej i bocznej z W na E

GEZ NR 92

KARTA ADRESOWA GMINNEJ EWIDENCJI ZABYTKÓW

3. Miejscowość:

IŁAWA

1. Zabytek: kamienica murowana

2. Czas powstania: początek XX w.

8. Fotografia z opisem wskazującym orientację:



4. Adres: Iława, ul. Wyszyńskiego 34

5. Przynależność administracyjna:

województwo: warmińsko-mazurskie

powiat: iławski

gmina: Iława (gmina miejska)

6. Formy ochrony:

Rejestr zabytków: nie

MPZP:

7. Opracowanie karty (autor, data i podpis):

Dr hab. Maciej Karczewski, 15.11.2017 r.

Widok ściany frontowej z NE na SW

GEZ NR 93

KARTA ADRESOWA GMINNEJ EWIDENCJI ZABYTKÓW

3. Miejscowość:

IŁAWA

1. Zabytek: budynek mieszkalny, murowany

2. Czas powstania: początek XX w.

8. Fotografia z opisem wskazującym orientację:



4. Adres: Iława, ul. Wyszyńskiego 47

5. Przynależność administracyjna:

województwo: warmińsko-mazurskie

powiat: iławski

gmina: Iława (gmina miejska)

6. Formy ochrony:

Rejestr zabytków: nie

MPZP:

7. Opracowanie karty (autor, data i podpis):

Dr hab. Maciej Karczewski, 15.11.2017 r.

Widok ściany frontowej i bocznej z SW na NE

GEZ NR 94

KARTA ADRESOWA GMINNEJ EWIDENCJI ZABYTKÓW

3. Miejscowość:

IŁAWA

1. Zabytek: cmentarz rzymskokatolicki, ob. komunalny

2. Czas powstania: XIX w.

8. Fotografia z opisem wskazującym orientację:



Widok kwatery wojennej z czasów I wojny światowej z E na W

4. Adres: Iława, ul. Wyszyńskiego

5. Przynależność administracyjna:

województwo: warmińsko-mazurskie

powiat: iławski

gmina: Iława (gmina miejska)

6. Formy ochrony:

Rejestr zabytków: nie

MPZP:

7. Opracowanie karty (autor, data i podpis):

Dr hab. Maciej Karczewski, 15.11.2017 r.

GEZ NR 95

KARTA ADRESOWA GMINNEJ EWIDENCJI ZABYTKÓW

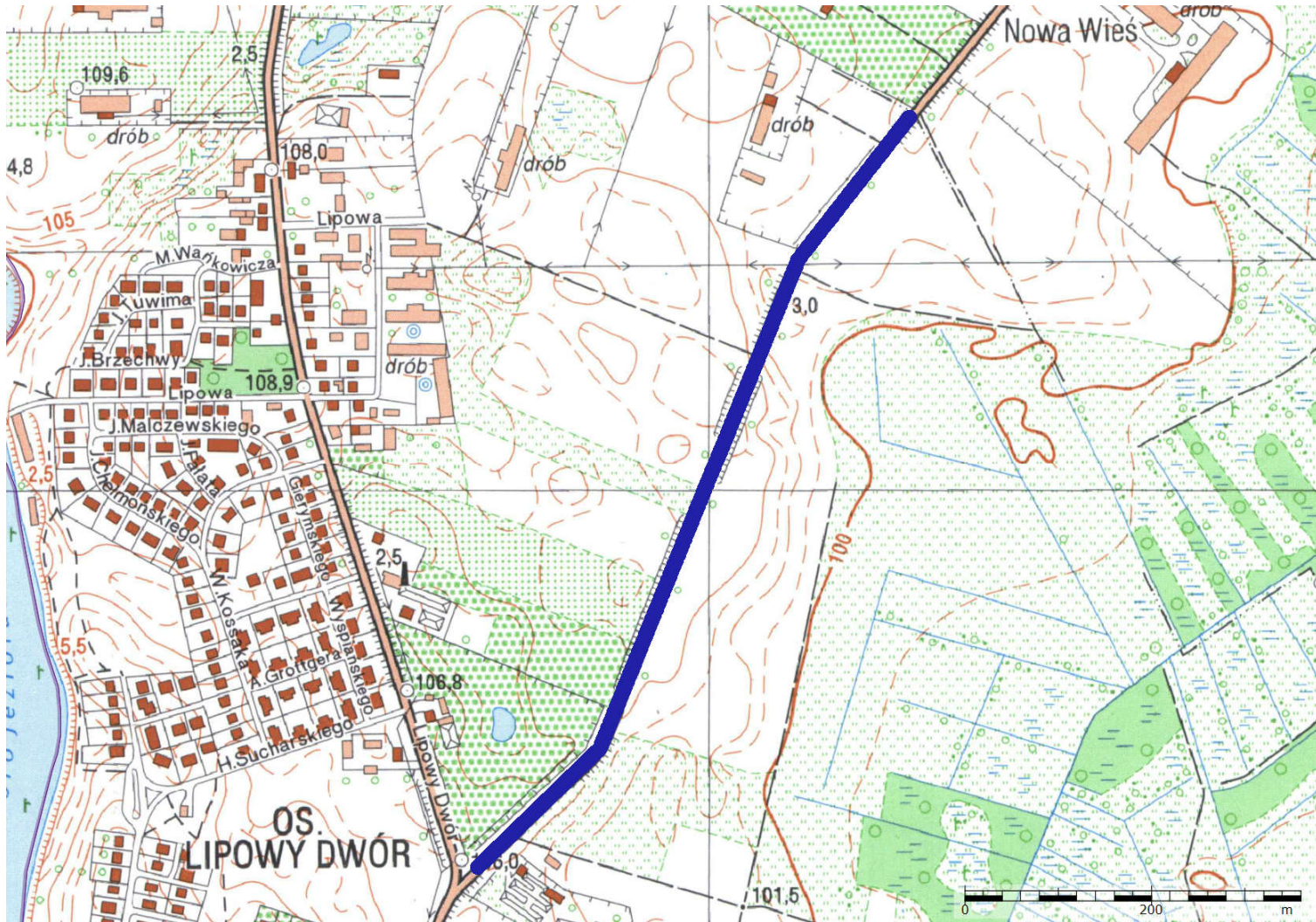
3. Miejscowość:

ŁŁAWA

1. Zabytek: aleja przydrożna (w granicach miasta Łława)

2. Czas powstania: początek XX w.

8. Fotografia z opisem wskazującym orientację:



4. Adres: Łława, ul. Zalewska, w kierunku wsi Kamień Duży

5. Przynależność administracyjna:

województwo: warmińsko-mazurskie

powiat: łławski

gmina: Łława (gmina miejska)

6. Formy ochrony:

Rejestr zabytków: nie

MPZP:

7. Opracowanie karty (autor, data i podpis):

Dr hab. Maciej Karczewski, 15.11.2017 r.

Wycinek mapy topograficznej z zaznaczonym przebiegiem alei objętej ochroną

GMINNA EWIDENCJA ZABYTKÓW MIASTA IŁAWA
WYKAZ STANOWISK ARCHEOLOGICZNYCH 2017

L.P.	Miejscowość	Nr obszaru AZP	Nr stan. w miejscowości	Nr stan. na obszarze	Funkcja i chronologia stanowiska
1.	Iława	28-52	I	39	osada, średniowiecze
2.	Iława	28-52	II	31	osada, wczesne średniowiecze [dane archiwalne]
3.	Iława	28-52	III	32	śląd osadnictwa, epoka kamienia [dane archiwalne]
4.	Iława	28-52	IV	33	cmentarzysko, okres wpływów rzymskich [dane archiwalne]
5.	Iława	28-52	V	34	śląd osadnictwa, pradzieje
6.	Iława	28-52	VI	35	1/ śląd osadnictwa, wczesne średniowiecze 2/ śląd osadnictwa, chronologia nieokreślona
7.	Iława	28-52	VII	36	śląd osadnictwa, średniowiecze
8.	Iława	28-52	VIII	37	osada, średniowiecze
9.	Iława	28-52	IX	38	1/ śląd osadnictwa, średniowiecze 2/ śląd osadnictwa, chronologia pradziejowa
10.	Iława	28-53	X	1	śląd osadnictwa, średniowiecze
11.	Iława	28-53	XI	2	1/ śląd osadnictwa,

**GMINNA EWIDENCJA ZABYTKÓW MIASTA IŁAWA
WYKAZ STANOWISK ARCHEOLOGICZNYCH 2017**

					epoka kamienia 2/ osada, średniowiecze 3/ ślad osadnictwa, nowożytność
12.	Iława	28-53	XII	3	osada, średniowiecze
13.	Iława	28-53	XIII	4	osada, średniowiecze
14.	Iława	28-53	XIV	5	ślad osadnictwa, epoka kamienia
15.	Iława	27-53	XV	28	ślad osadnictwa, średniowiecze
16.	Iława	27-52	XVI	1	osada, średniowiecze
17.	Iława	27-52	XVII	2	1/ osada?, średniowiecze 2/ osada?, okres nowożytny
18.	Iława	27-52	XVIII	6	osada?, średniowiecze
19.	Iława	27-52	XIX	8	1/ ślad osadnictwa, wczesne średniowiecze 2/ osada?, średniowiecze 3/ ślad osadnictwa, pradzieje
20.	Iława	27-52	XX	9	1/ ślad osadnictwa, epoka kamienia 2/ ślad osadnictwa, wczesne średniowiecze 3/ ślad osadnictwa, średniowiecze
21.	Iława	27-52	XXI	10	1/ ślad osadnictwa,

**GMINNA EWIDENCJA ZABYTKÓW MIASTA IŁAWA
WYKAZ STANOWISK ARCHEOLOGICZNYCH 2017**

					epoka kamienia 2/ osada, pradzieje
22.	Iława	27-52	XXII	11	1/ osada, okres wpływów rzymskich 2/ ślad osadnictwa, wczesne średniowiecze
23.	Iława	27-52	XXIII	12	1/ ślad osadnictwa, średniowiecze 2/ ślad osadnictwa, pradzieje
24.	Iława	27-52	XXIV	13	ślad osadnictwa, wczesne średniowiecze
25.	Iława	27-52	XXV	14	ślad osadnictwa, średniowiecze
26.	Iława	27-52	XXVI	16	1/ ślad osadnictwa, wczesne średniowiecze 2/ osada?, średniowiecze
27.	Iława	27-52	XXVII	17	1/ osada, średniowiecze 2/ ślad osadnictwa, okres nowożytny
28.	Iława	27-52	XXVIII	18	osada, pradzieje
29.	Iława	27-52	XXIX	19	ślad osadnictwa (moneta), średniowiecze
30.	Iława	27-52	XXX	20	1/ osada?, wczesne średniowiecze 2/ osada, cmentarzysko, średniowiecze
31.	Iława	27-52	XXXI	31	ślad osadnictwa, średniowiecze

GMINNA EWIDENCJA ZABYTEKÓW MIASTA IŁAWA
WYKAZ STANOWISK ARCHEOLOGICZNYCH 2017

32.	Iława	27-52	XXXII	32	osada, średniowiecze
33.	Iława	27-52	XXXIII	15	grodzisko, średniowiecze
34.	Iława	27-52	XXXIV	67	śląd osadnictwa, okres nowożytny
35.	Iława	-	-	-	nawarstwienia kulturowe Starego Miasta

GEZ NR A-1	KARTA ADRESOWA STANOWISKA ARCHEOLOGICZNEGO	3. Miejscowość:
1. Zabytek: osada	2. Czas powstania: średniowiecze	IŁAWA
8. Mapa z lokalizacją stanowiska archeologicznego:		4. Adres: AZP 28-52, st. I/39
		5. Przynależność administracyjna: województwo: warmińsko-mazurskie powiat: iławski gmina: Iława (gmina miejska)
6. Formy ochrony: Rejestr zabytków: nie MPZP:		7. Opracowanie karty (autor, data i podpis): Dr hab. Maciej Karczewski, 15.11.2017 r. (na podstawie materiałów z archiwum WUOZ; lokalizacja, określenie funkcji i chronologii stanowiska podana za autorem badań)

GEZ NR A-2

KARTA ADRESOWA STANOWISKA ARCHEOLOGICZNEGO

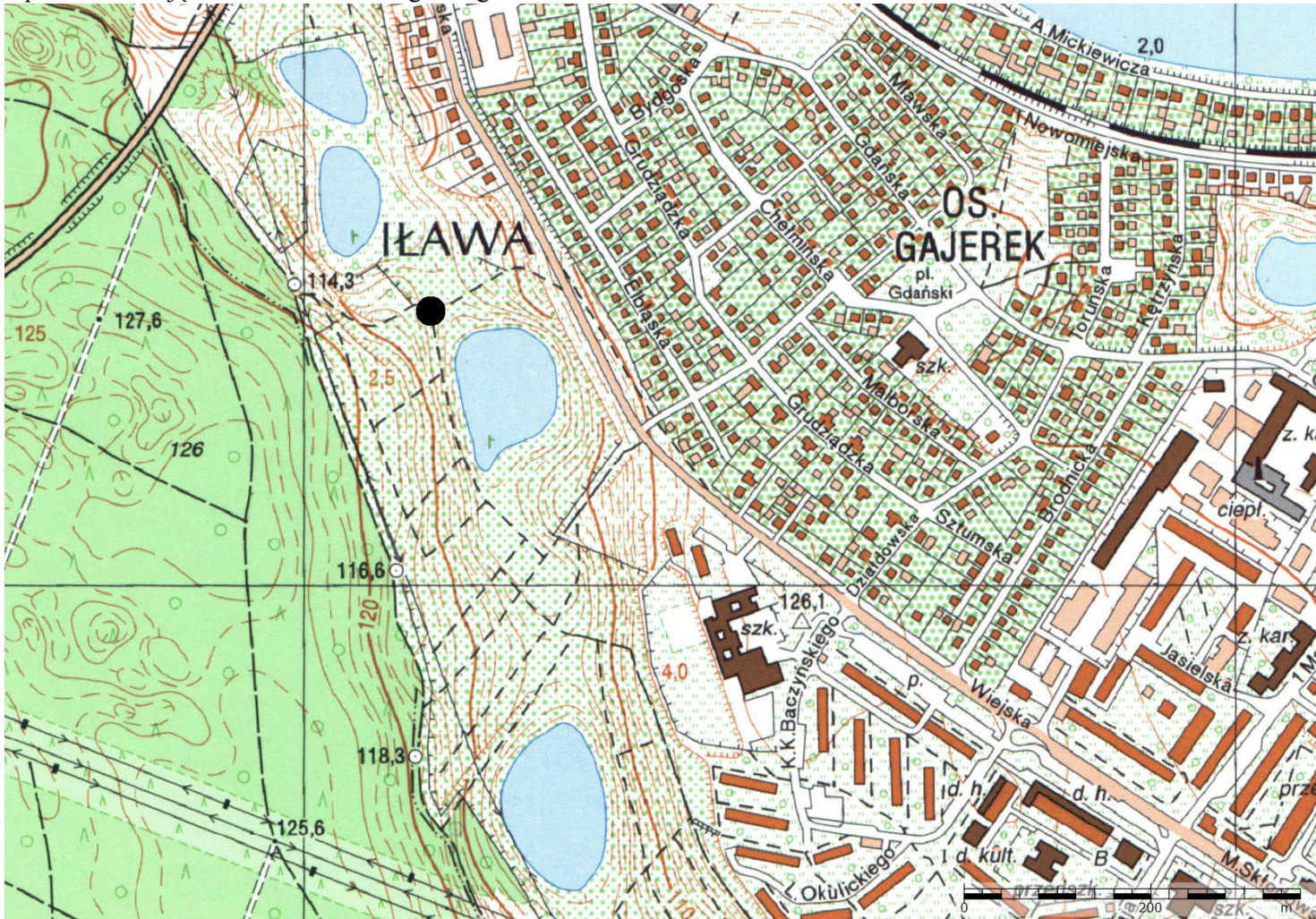
3. Miejscowość:

IŁAWA

1. Zabytek: osada

2. Czas powstania: wczesne średniowiecze

8. Mapa z lokalizacją stanowiska archeologicznego:



4. Adres: AZP 28-52, st. II/31

5. Przynależność administracyjna:

województwo: warmińsko-mazurskie

powiat: iławski

gmina: Iława (gmina miejska)

6. Formy ochrony:

Rejestr zabytków: nie

MPZP:

7. Opracowanie karty (autor, data i podpis):

Dr hab. Maciej Karczewski, 15.11.2017 r.

(na podstawie materiałów z archiwum WUOZ; lokalizacja, określenie funkcji i chronologii stanowiska podana za autorem badań)

GEZ NR A-3	KARTA ADRESOWA STANOWISKA ARCHEOLOGICZNEGO		3. Miejscowość:
1. Zabytek: ślad osadnictwa		2. Czas powstania: epoka kamienia	IŁAWA
8. Mapa z lokalizacją stanowiska archeologicznego: <p style="text-align: center;">Stanowisko znane ze źródeł archiwalnych, lokalizacja nieznana</p>			4. Adres: AZP 28-52, st. III/32
			5. Przynależność administracyjna: województwo: warmińsko-mazurskie powiat: iławski gmina: Iława (gmina miejska)
			6. Formy ochrony: Rejestr zabytków: nie MPZP:
			7. Opracowanie karty (autor, data i podpis): Dr hab. Maciej Karczewski, 15.11.2017 r. (na podstawie materiałów z archiwum WUOZ; lokalizacja, określenie funkcji i chronologii stanowiska podana za autorem badań)

GEZ NR A-6

KARTA ADRESOWA STANOWISKA ARCHEOLOGICZNEGO

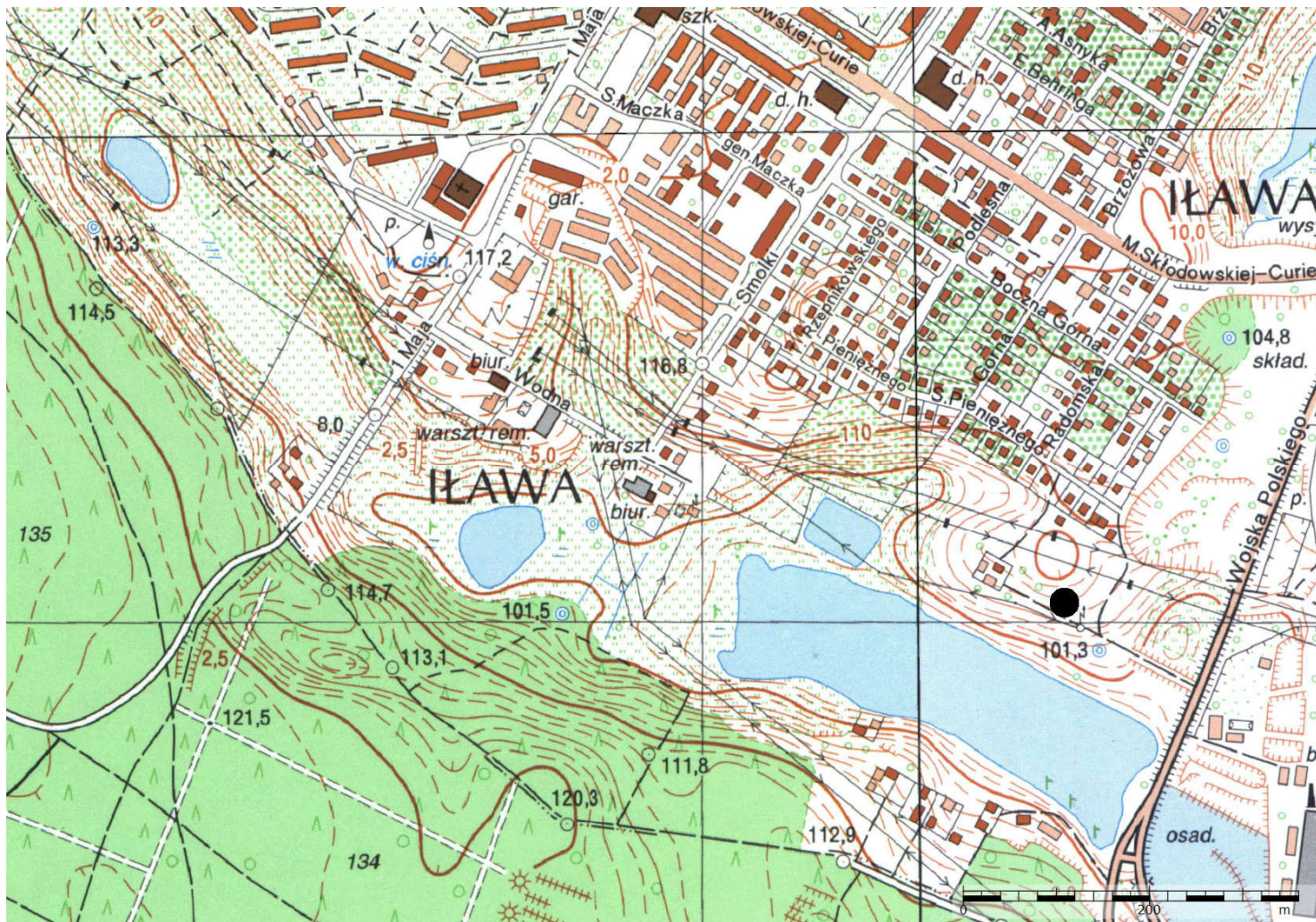
3. Miejscowość:

ŁŁAWA

1. Zabytek: 1/ ślad osadnictwa, 2/ ślad osadnictwa

2. Czas powstania: 1/ wczesne średniowiecze, 2/ chronologia nieokreślona

8. Mapa z lokalizacją stanowiska archeologicznego:



4. Adres: AZP 28-52, st. VI/35

5. Przynależność administracyjna:

województwo: warmińsko-mazurskie

powiat: łławski

gmina: Łława (gmina miejska)

6. Formy ochrony:

Rejestr zabytków: nie

MPZP:

7. Opracowanie karty (autor, data i podpis):

Dr hab. Maciej Karczewski, 15.11.2017 r.

(na podstawie materiałów z archiwum WUOZ; lokalizacja, określenie funkcji i chronologii stanowiska podana za autorem badań)

GEZ NR A-7

KARTA ADRESOWA STANOWISKA ARCHEOLOGICZNEGO

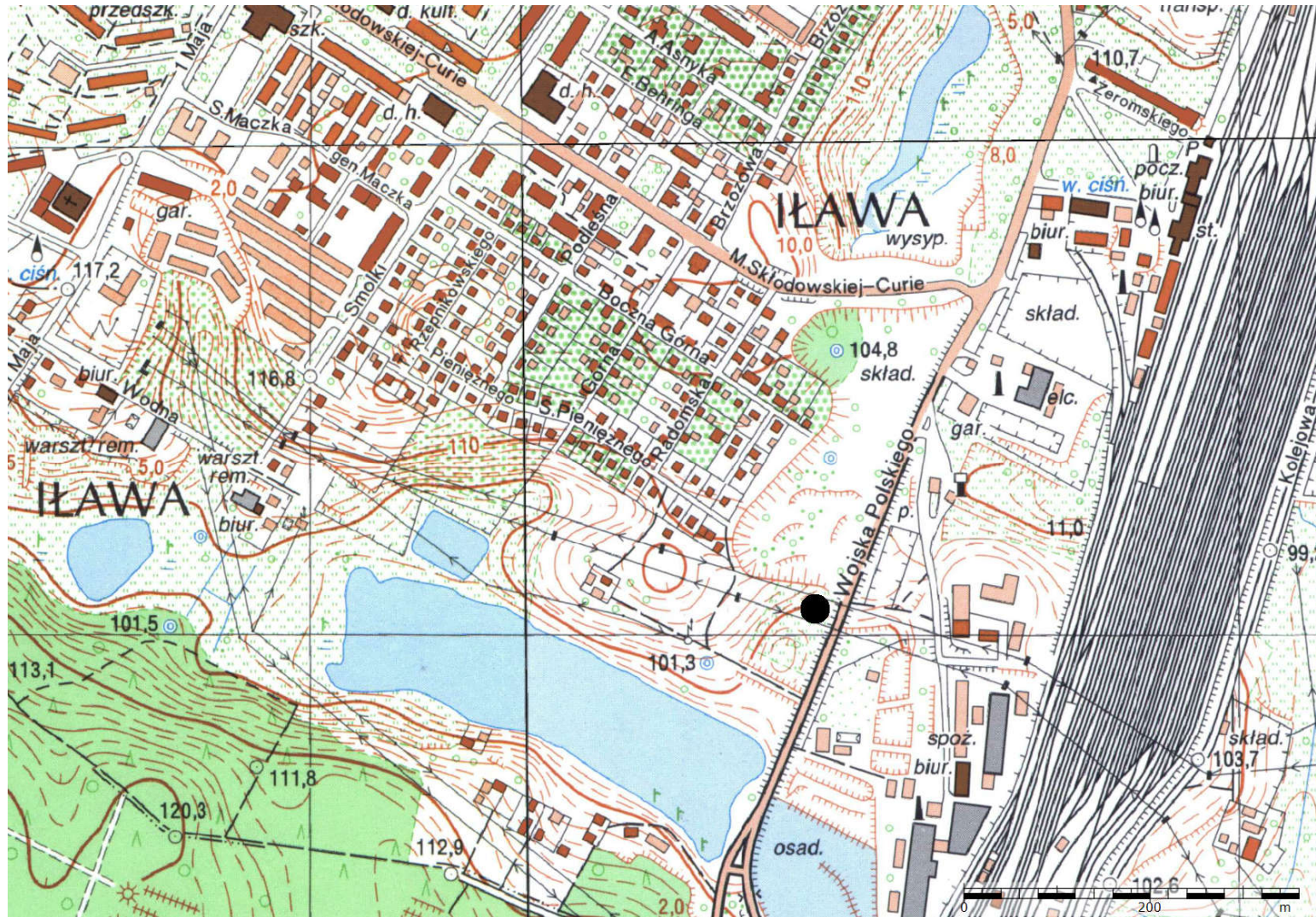
3. Miejscowość:

IŁAWA

1. Zabytek: ślad osadnictwa

2. Czas powstania: średniowiecze

8. Mapa z lokalizacją stanowiska archeologicznego:



4. Adres: AZP 28-52, st. VII/36

5. Przynależność administracyjna:

województwo: warmińsko-mazurskie

powiat: iławski

gmina: Iława (gmina miejska)

6. Formy ochrony:

Rejestr zabytków: nie

MPZP:

7. Opracowanie karty (autor, data i podpis):

Dr hab. Maciej Karczewski, 15.11.2017 r.

(na podstawie materiałów z archiwum WUOZ; lokalizacja, określenie funkcji i chronologii stanowiska podana za autorem badań)

GEZ NR A-8

KARTA ADRESOWA STANOWISKA ARCHEOLOGICZNEGO

3. Miejscowość:

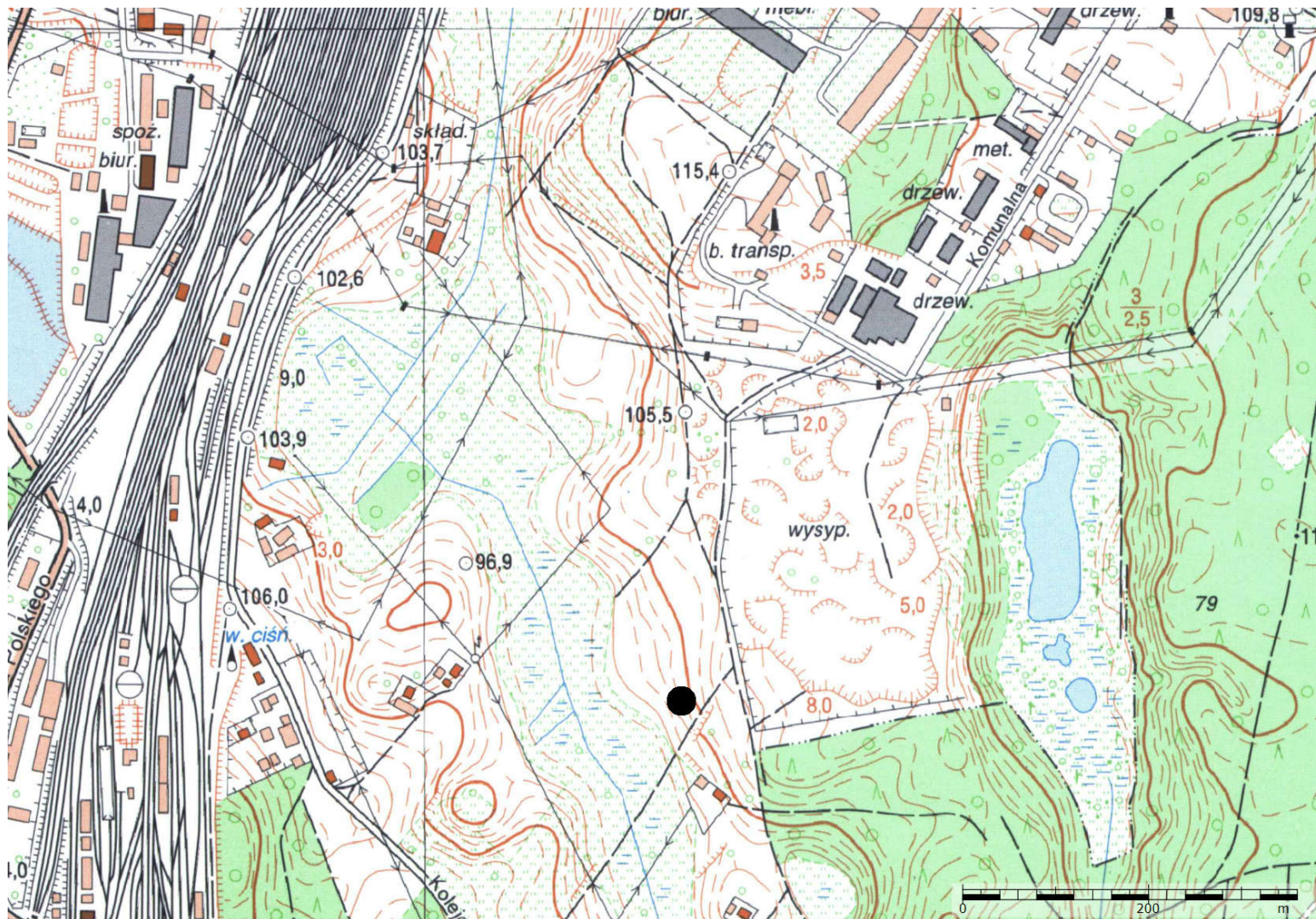
IŁAWA

1. Zabytek: osada

2. Czas powstania: średniowiecze

4. Adres: AZP 28-52, st. VIII/37

8. Mapa z lokalizacją stanowiska archeologicznego:



5. Przynależność administracyjna:

województwo: warmińsko-mazurskie

powiat: iławski

gmina: Iława (gmina miejska)

6. Formy ochrony:

Rejestr zabytków: nie

MPZP:

7. Opracowanie karty (autor, data i podpis):

Dr hab. Maciej Karczewski, 15.11.2017 r.

(na podstawie materiałów z archiwum WUOZ; lokalizacja, określenie funkcji i chronologii stanowiska podana za autorem badań)

GEZ NR A-11

KARTA ADRESOWA STANOWISKA ARCHEOLOGICZNEGO

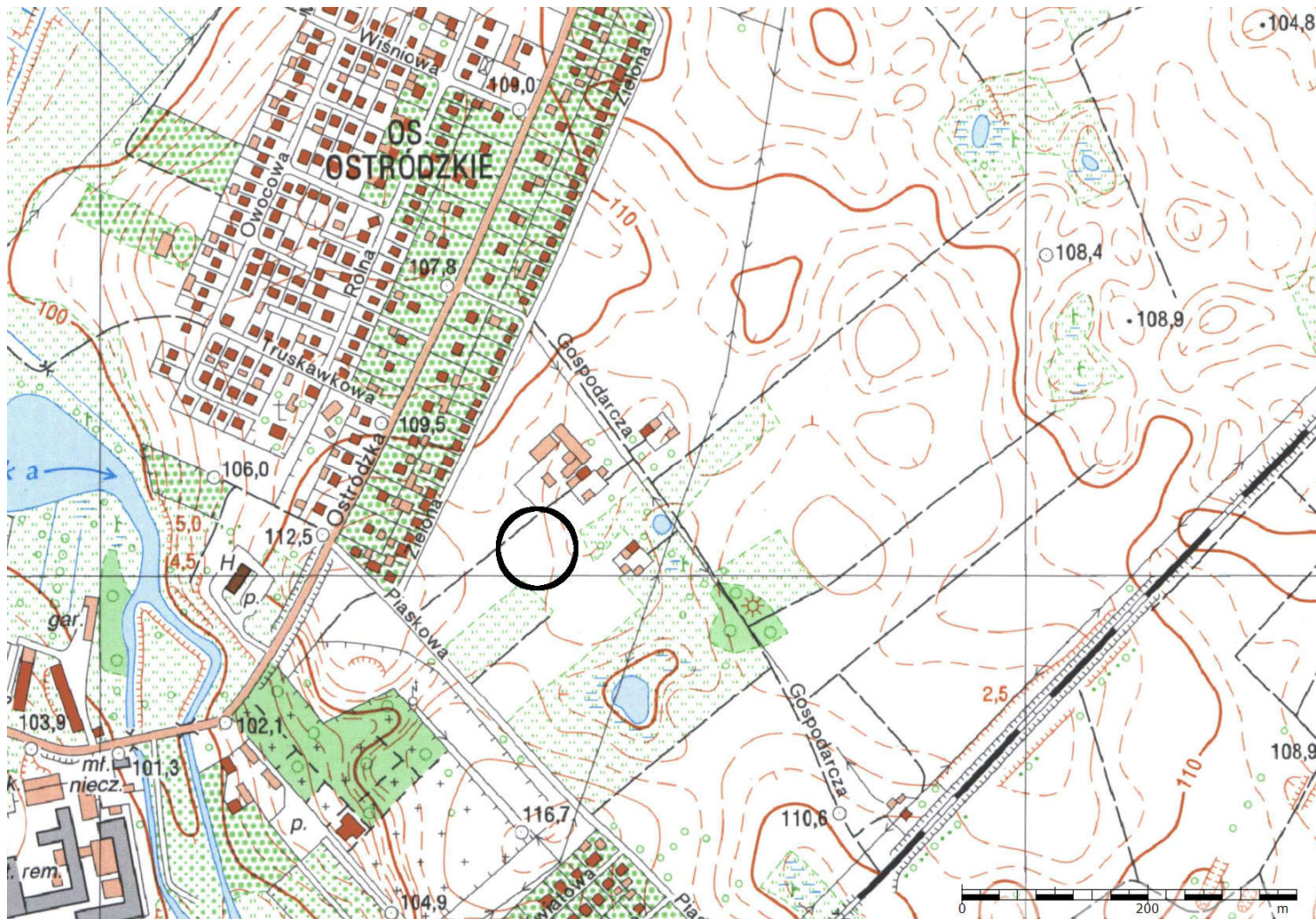
3. Miejscowość:

IŁAWA

1. Zabytek: 1/ ślad osadnictwa, 2/ osada, 3/ ślad osadnictwa

2. Czas powstania: 1/ epoka kamienia, 2/ średniowiecze, 3/ nowożytność

8. Mapa z lokalizacją stanowiska archeologicznego:



4. Adres: AZP 28-53, st. XI/2

5. Przynależność administracyjna:

województwo: warmińsko-mazurskie

powiat: iławski

gmina: Iława (gmina miejska)

6. Formy ochrony:

Rejestr zabytków: nie

MPZP:

7. Opracowanie karty (autor, data i podpis):

Dr hab. Maciej Karczewski, 15.11.2017 r.

(na podstawie materiałów z archiwum WUOZ; lokalizacja, określenie funkcji i chronologii stanowiska podana za autorem badań)

GEZ NR A-12

KARTA ADRESOWA STANOWISKA ARCHEOLOGICZNEGO

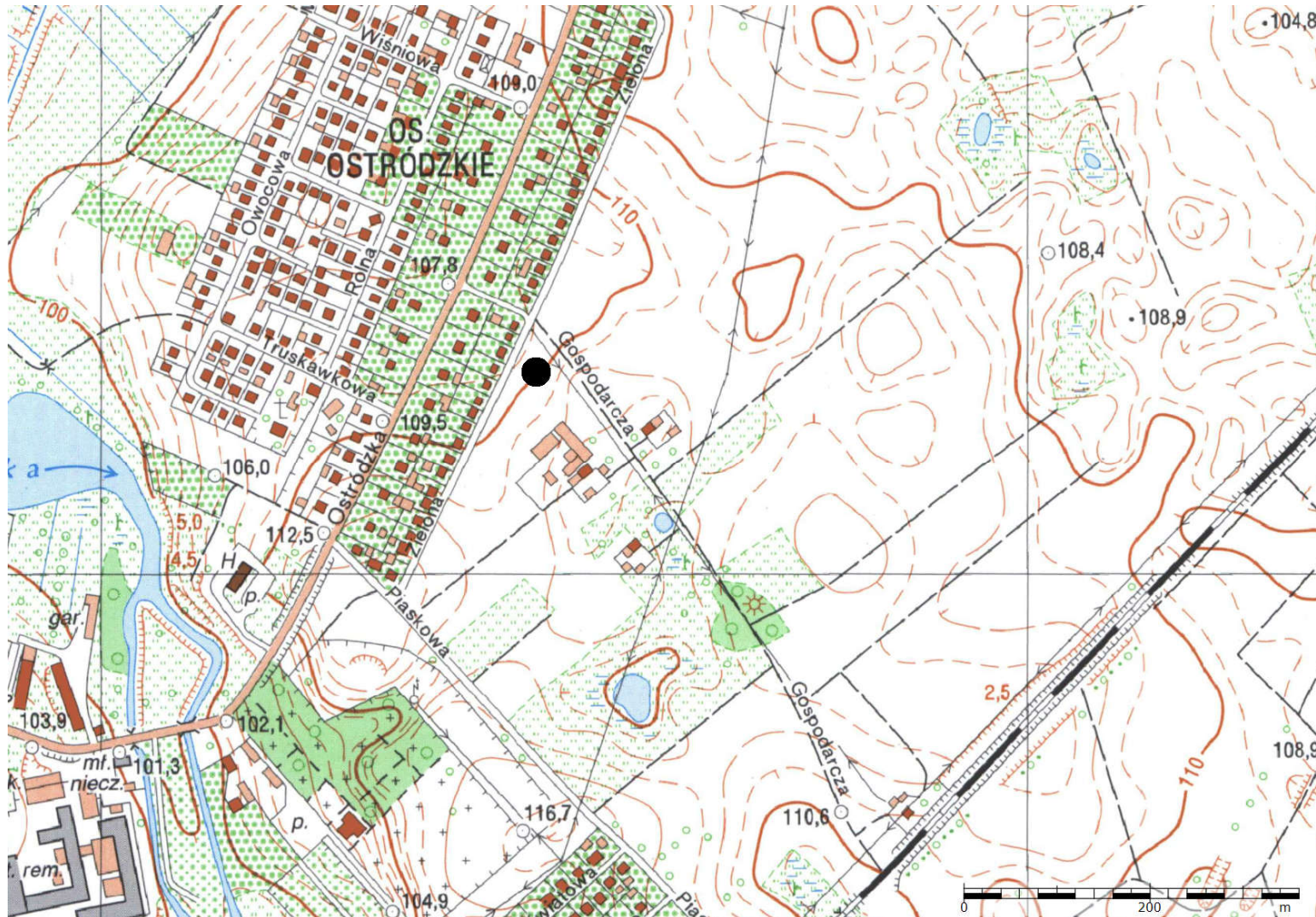
3. Miejscowość:

IŁAWA

1. Zabytek: osada

2. Czas powstania: średniowiecze

8. Mapa z lokalizacją stanowiska archeologicznego:



4. Adres: AZP 28-53, st. XII/3

5. Przynależność administracyjna:

województwo: warmińsko-mazurskie

powiat: iławski

gmina: Iława (gmina miejska)

6. Formy ochrony:

Rejestr zabytków: nie

MPZP:

7. Opracowanie karty (autor, data i podpis):

Dr hab. Maciej Karczewski, 15.11.2017 r.

(na podstawie materiałów z archiwum WUOZ; lokalizacja, określenie funkcji i chronologii stanowiska podana za autorem badań)

GEZ NR A-13

KARTA ADRESOWA STANOWISKA ARCHEOLOGICZNEGO

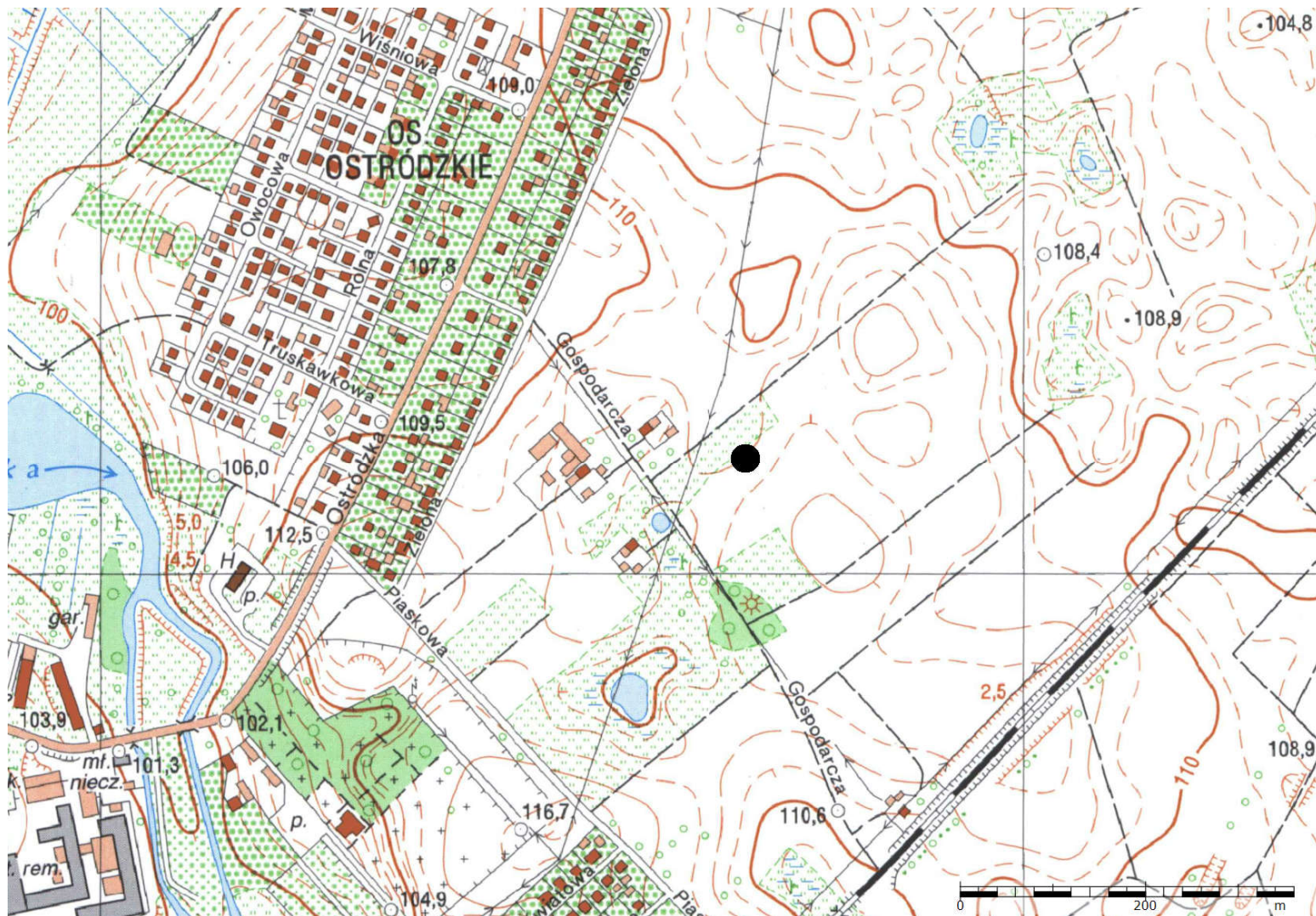
3. Miejscowość:

IŁAWA

1. Zabytek: osada

2. Czas powstania: średniowiecze

8. Mapa z lokalizacją stanowiska archeologicznego:



4. Adres: AZP 28-53, st. XIII/4

5. Przynależność administracyjna:

województwo: warmińsko-mazurskie

powiat: iławski

gmina: Iława (gmina miejska)

6. Formy ochrony:

Rejestr zabytków: nie

MPZP:

7. Opracowanie karty (autor, data i podpis):

Dr hab. Maciej Karczewski, 15.11.2017 r.

(na podstawie materiałów z archiwum WUOZ; lokalizacja, określenie funkcji i chronologii stanowiska podana za autorem badań)

GEZ NR A-14

KARTA ADRESOWA STANOWISKA ARCHEOLOGICZNEGO

3. Miejscowość:

IŁAWA

1. Zabytek: ślad osadnictwa

2. Czas powstania: epoka kamienia

8. Mapa z lokalizacją stanowiska archeologicznego:



4. Adres: AZP 28-53, st. XIV/5

5. Przynależność administracyjna:

województwo: warmińsko-mazurskie

powiat: iławski

gmina: Iława (gmina miejska)

6. Formy ochrony:

Rejestr zabytków: nie

MPZP:

7. Opracowanie karty (autor, data i podpis):

Dr hab. Maciej Karczewski, 15.11.2017 r.

(na podstawie materiałów z archiwum WUOZ; lokalizacja, określenie funkcji i chronologii stanowiska podana za autorem badań)

GEZ NR A-15

KARTA ADRESOWA STANOWISKA ARCHEOLOGICZNEGO

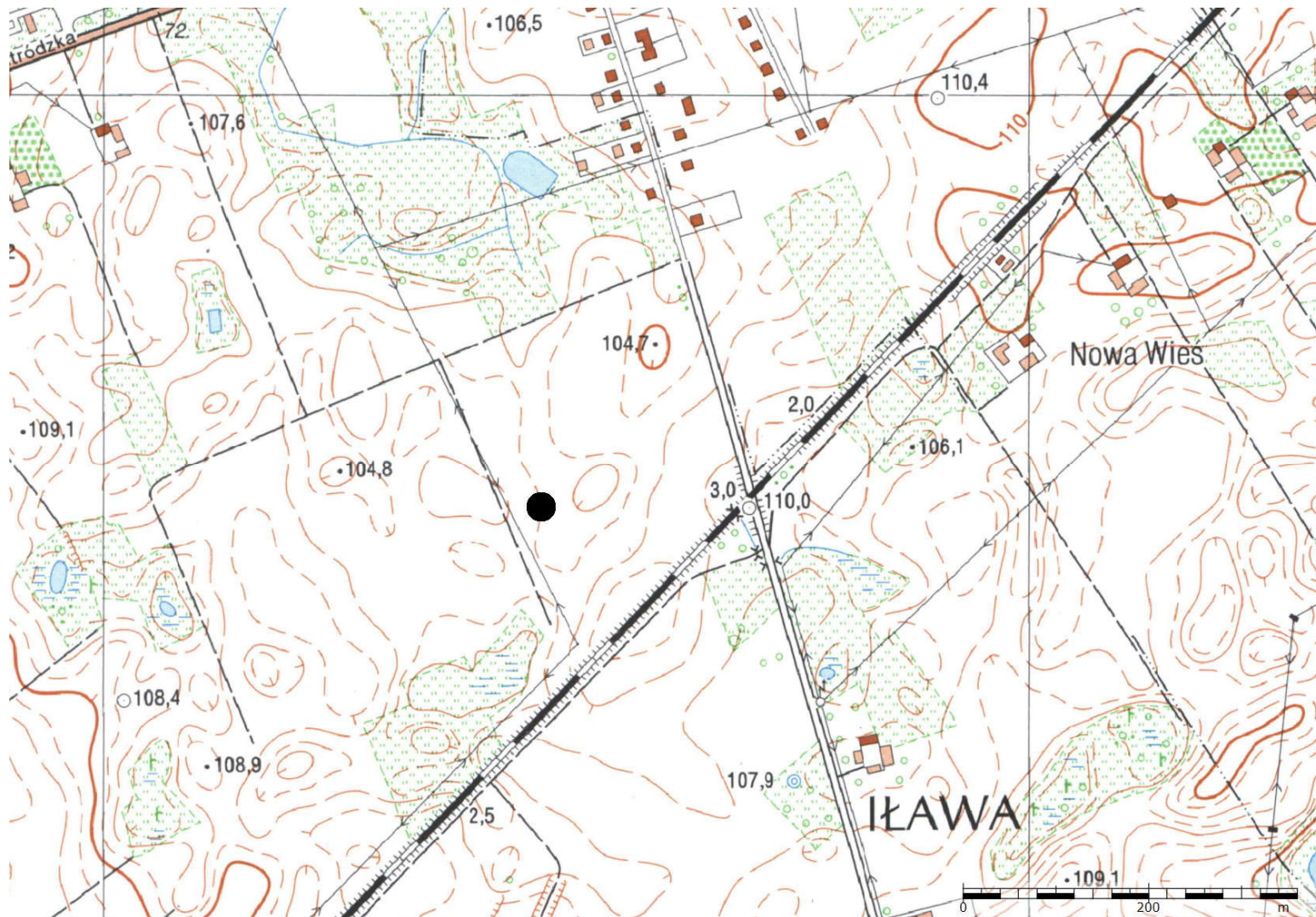
3. Miejscowość:

IŁAWA

1. Zabytek: ślad osadnictwa

2. Czas powstania: średniowiecze

8. Mapa z lokalizacją stanowiska archeologicznego:



4. Adres: AZP 27-53, st. XV/28

5. Przynależność administracyjna:

województwo: warmińsko-mazurskie

powiat: iławski

gmina: Iława (gmina miejska)

6. Formy ochrony:

Rejestr zabytków: nie

MPZP:

7. Opracowanie karty (autor, data i podpis):

Dr hab. Maciej Karczewski, 15.11.2017 r.

(na podstawie materiałów z archiwum WUOZ; lokalizacja, określenie funkcji i chronologii stanowiska podana za autorem badań)

GEZ NR A-16

KARTA ADRESOWA STANOWISKA ARCHEOLOGICZNEGO

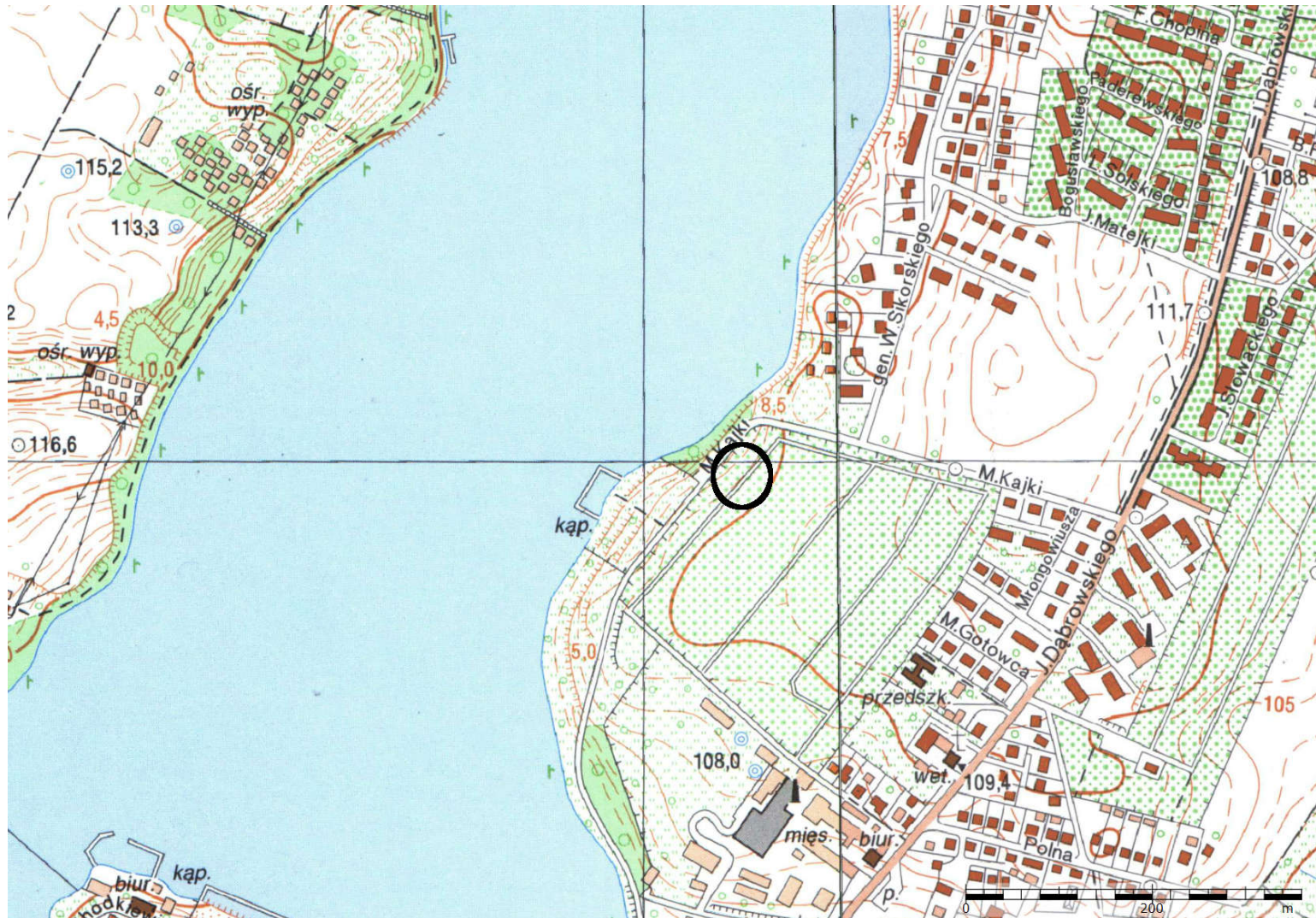
3. Miejscowość:

IŁAWA

1. Zabytek: osada

2. Czas powstania: średniowiecze

8. Mapa z lokalizacją stanowiska archeologicznego:



4. Adres: AZP 27-52, st. XVI/1

5. Przynależność administracyjna:

województwo: warmińsko-mazurskie

powiat: iławski

gmina: Iława (gmina miejska)

6. Formy ochrony:

Rejestr zabytków: nie

MPZP:

7. Opracowanie karty (autor, data i podpis):

Dr hab. Maciej Karczewski, 15.11.2017 r.

(na podstawie materiałów z archiwum WUOZ; lokalizacja, określenie funkcji i chronologii stanowiska podana za autorem badań)

GEZ NR A-17

KARTA ADRESOWA STANOWISKA ARCHEOLOGICZNEGO

3. Miejscowość:

IŁAWA

1. Zabytek: 1/ osada?, 2/ osada?

2. Czas powstania: 1/ średniowiecze, 2/ okres nowożytny

8. Mapa z lokalizacją stanowiska archeologicznego:



4. Adres: AZP 27-52, st. XVII/2

5. Przynależność administracyjna:

województwo: warmińsko-mazurskie

powiat: iławski

gmina: Iława (gmina miejska)

6. Formy ochrony:

Rejestr zabytków: nie

MPZP:

7. Opracowanie karty (autor, data i podpis):

Dr hab. Maciej Karczewski, 15.11.2017 r.

(na podstawie materiałów z archiwum WUOZ; lokalizacja, określenie funkcji i chronologii stanowiska podana za autorem badań)

GEZ NR A-18

KARTA ADRESOWA STANOWISKA ARCHEOLOGICZNEGO

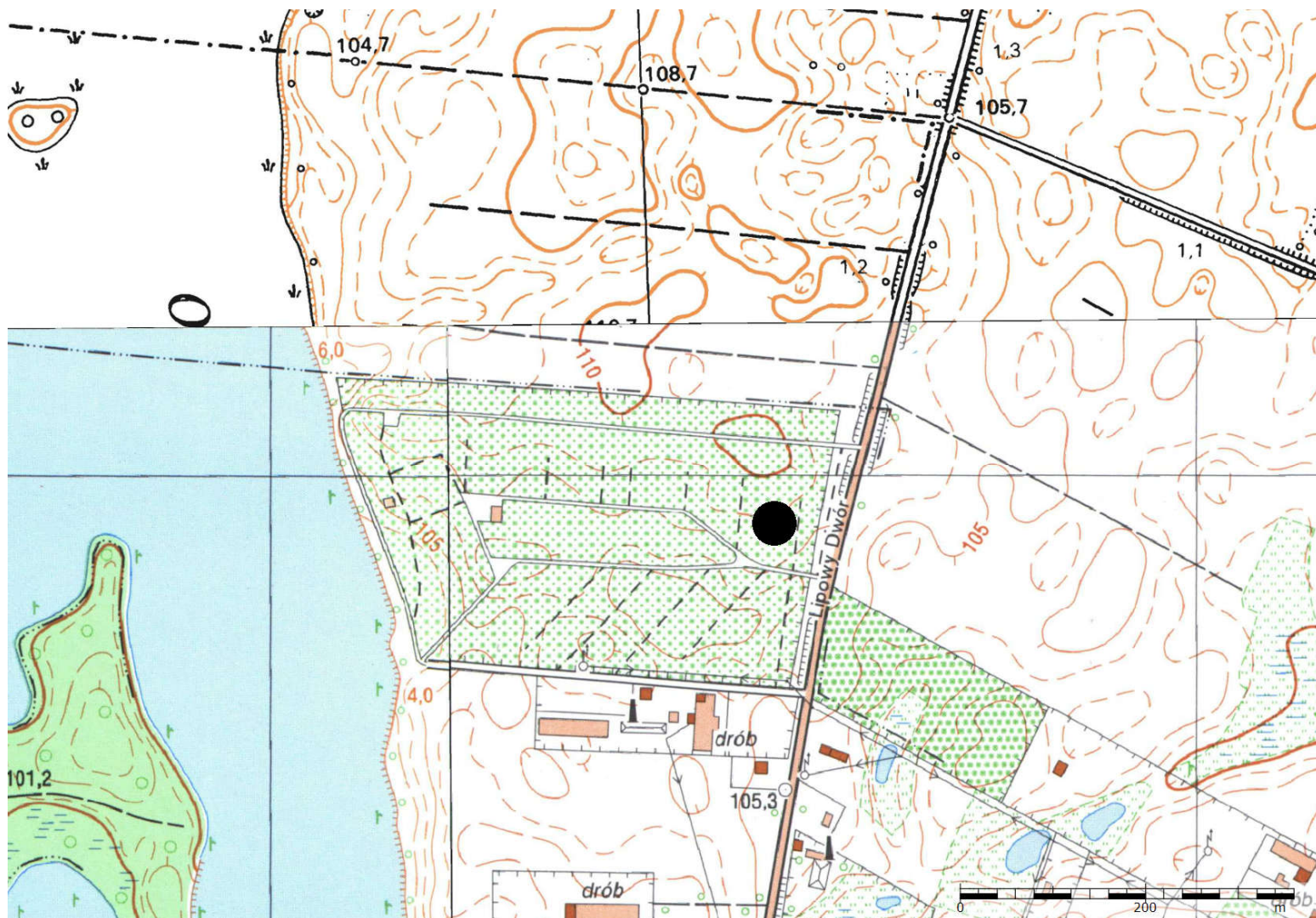
3. Miejscowość:

IŁAWA

1. Zabytek: osada?

2. Czas powstania: średniowiecze

8. Mapa z lokalizacją stanowiska archeologicznego:



4. Adres: AZP 27-52, st. XVIII/6

5. Przynależność administracyjna:

województwo: warmińsko-mazurskie

powiat: iławski

gmina: Iława (gmina miejska)

6. Formy ochrony:

Rejestr zabytków: nie

MPZP:

7. Opracowanie karty (autor, data i podpis):

Dr hab. Maciej Karczewski, 15.11.2017 r.

(na podstawie materiałów z archiwum WUOZ; lokalizacja, określenie funkcji i chronologii stanowiska podana za autorem badań)

GEZ NR A-19

KARTA ADRESOWA STANOWISKA ARCHEOLOGICZNEGO

3. Miejscowość:

IŁAWA

1. Zabytek: 1/ ślad osadnictwa, 2/ osada?, 3/ ślad osadnictwa

2. Czas powstania: 1/ wczesne średniowiecze, 2/ średniowiecze, 3/ pradzieje

8. Mapa z lokalizacją stanowiska archeologicznego:



4. Adres: AZP 27-52, st. XIX/8

5. Przynależność administracyjna:

województwo: warmińsko-mazurskie

powiat: iławski

gmina: Iława (gmina miejska)

6. Formy ochrony:

Rejestr zabytków: nie

MPZP:

7. Opracowanie karty (autor, data i podpis):

Dr hab. Maciej Karczewski, 15.11.2017 r.

(na podstawie materiałów z archiwum WUOZ; lokalizacja, określenie funkcji i chronologii stanowiska podana za autorem badań)

GEZ NR A-20

KARTA ADRESOWA STANOWISKA ARCHEOLOGICZNEGO

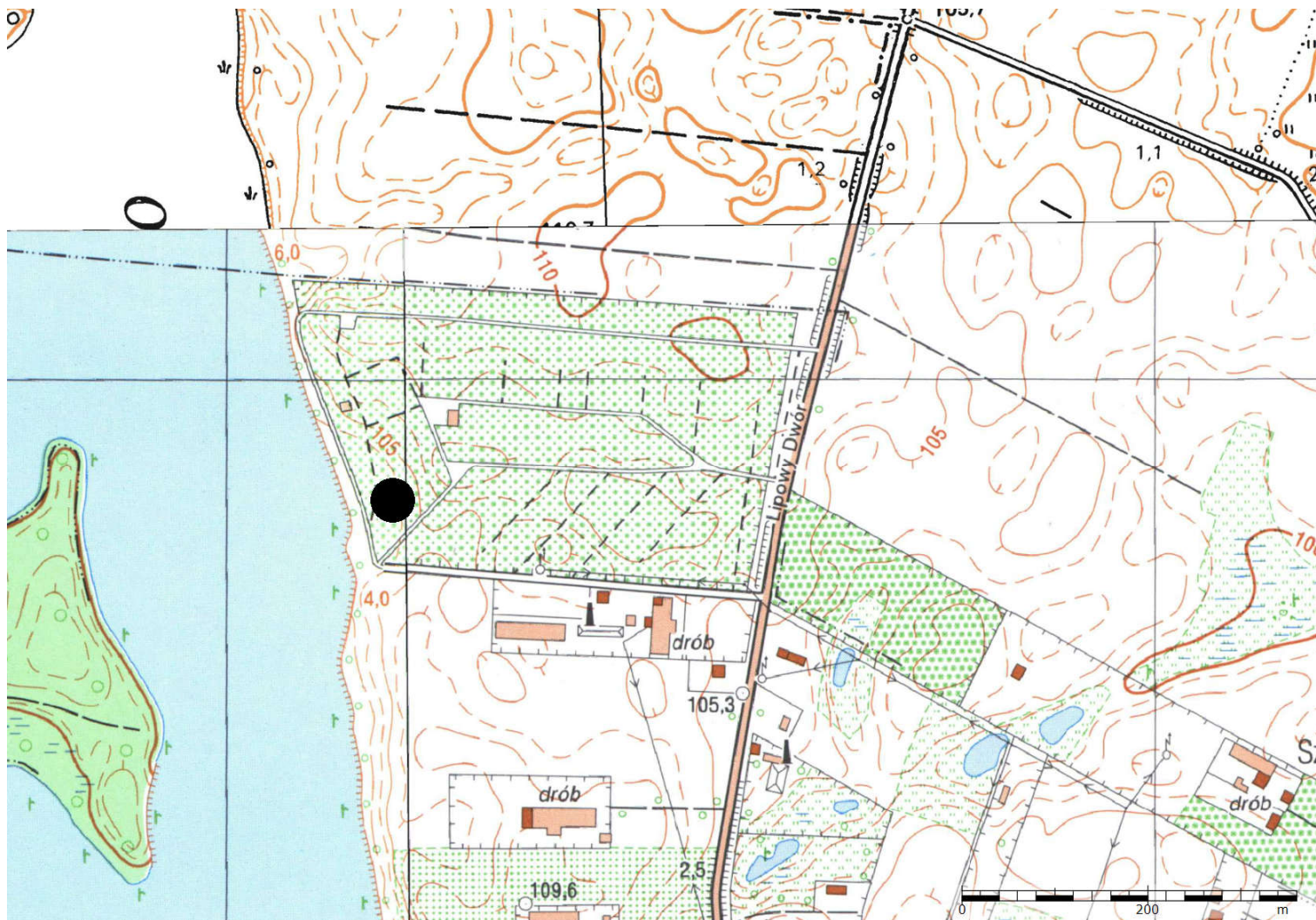
3. Miejscowość:

IŁAWA

1. Zabytek: 1/ ślad osadnictwa, 2/ ślad osadnictwa, 3/ ślad osadnictwa

2. Czas powstania: 1/ epoka kamienia, 2/ wczesne średniowiecze, 3/ średniowiecze

8. Mapa z lokalizacją stanowiska archeologicznego:



4. Adres: AZP 27-52, st. XX/9

5. Przynależność administracyjna:

województwo: warmińsko-mazurskie

powiat: iławski

gmina: Iława (gmina miejska)

6. Formy ochrony:

Rejestr zabytków: nie

MPZP:

7. Opracowanie karty (autor, data i podpis):

Dr hab. Maciej Karczewski, 15.11.2017 r.

(na podstawie materiałów z archiwum WUOZ; lokalizacja, określenie funkcji i chronologii stanowiska podana za autorem badań)

GEZ NR A-21

KARTA ADRESOWA STANOWISKA ARCHEOLOGICZNEGO

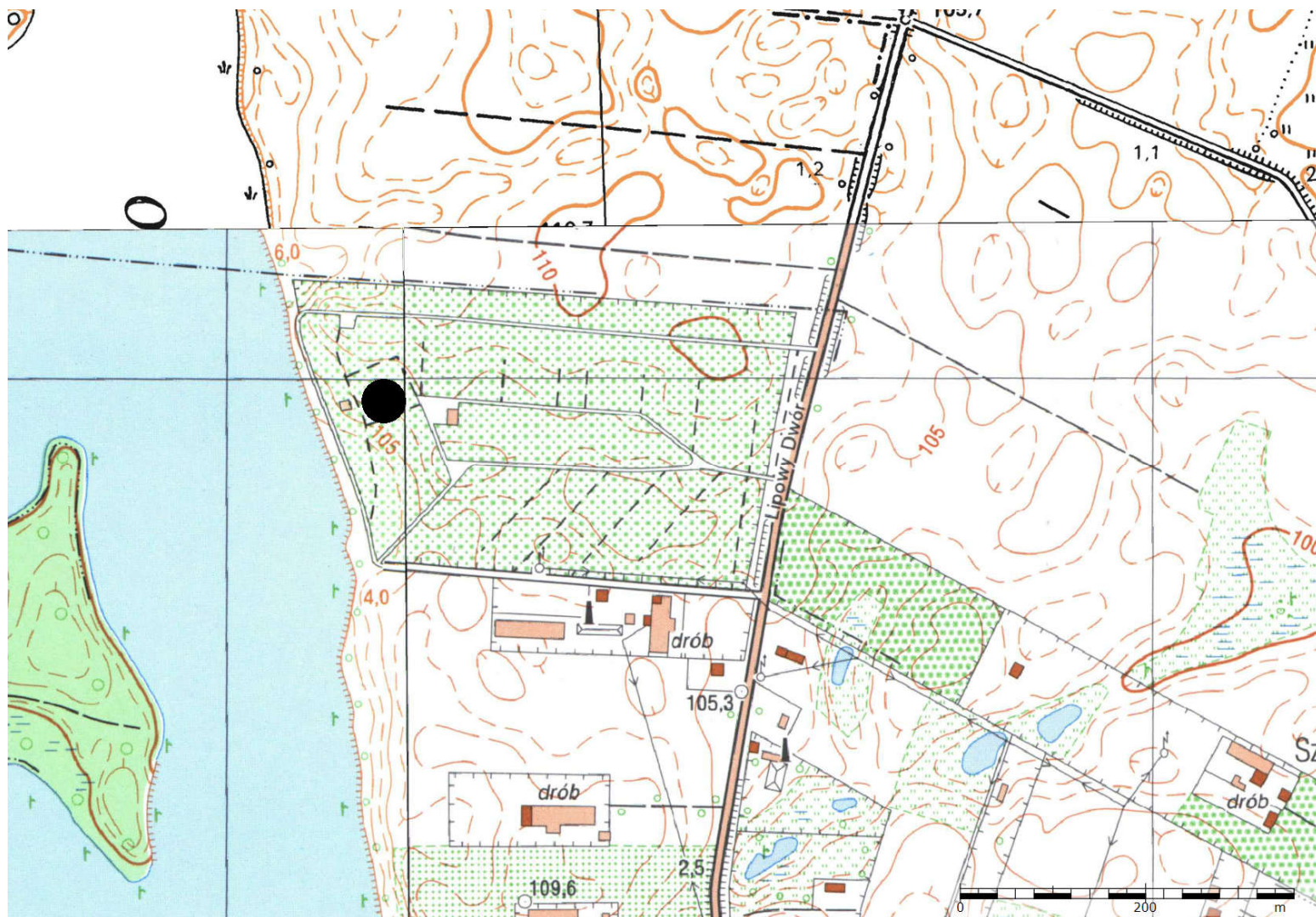
1. Zabytek: 1/ ślad osadnictwa, 2/ osada

2. Czas powstania: 1/ epoka kamienia, 2/ pradziej

3. Miejscowość:

IŁAWA

8. Mapa z lokalizacją stanowiska archeologicznego:



4. Adres: AZP 27-52, st. XXI/10

5. Przynależność administracyjna:

województwo: warmińsko-mazurskie

powiat: iławski

gmina: Iława (gmina miejska)

6. Formy ochrony:

Rejestr zabytków: nie

MPZP:

7. Opracowanie karty (autor, data i podpis):

Dr hab. Maciej Karczewski, 15.11.2017 r.

(na podstawie materiałów z archiwum WUOZ; lokalizacja, określenie funkcji i chronologii stanowiska podana za autorem badań)

GEZ NR A-22

KARTA ADRESOWA STANOWISKA ARCHEOLOGICZNEGO

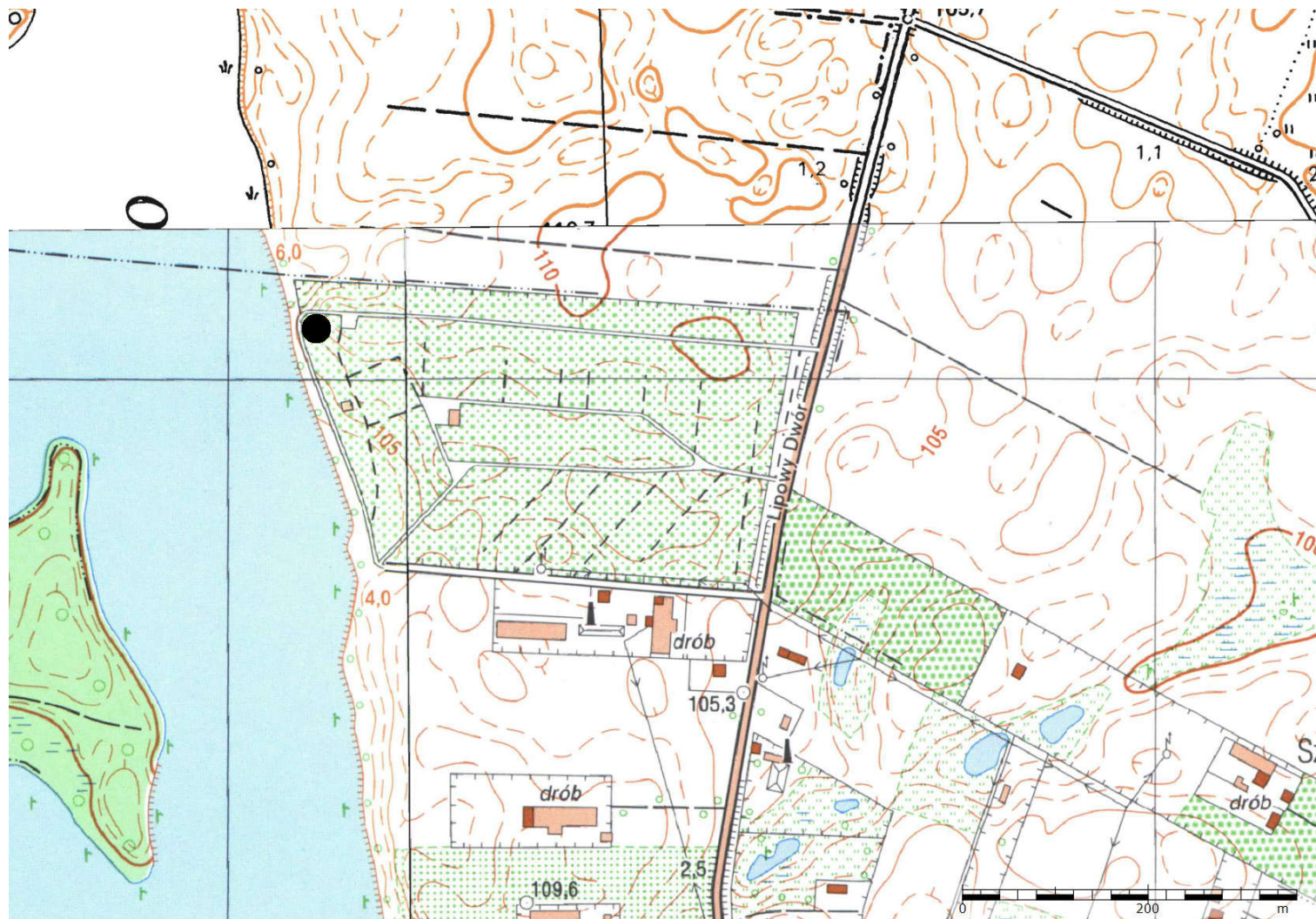
1. Zabytek: 1/ osada, 2/ ślad osadnictwa

2. Czas powstania: 1/ okres wpływów rzymskich, 2/ wczesne średniowiecze

3. Miejscowość:

IŁAWA

8. Mapa z lokalizacją stanowiska archeologicznego:



4. Adres: AZP 27-52, st. XXII/11

5. Przynależność administracyjna:

województwo: warmińsko-mazurskie

powiat: iławski

gmina: Iława (gmina miejska)

6. Formy ochrony:

Rejestr zabytków: nie

MPZP:

7. Opracowanie karty (autor, data i podpis):

Dr hab. Maciej Karczewski, 15.11.2017 r.

(na podstawie materiałów z archiwum WUOZ; lokalizacja, określenie funkcji i chronologii stanowiska podana za autorem badań)

GEZ NR A-23

KARTA ADRESOWA STANOWISKA ARCHEOLOGICZNEGO

3. Miejscowość:

IŁAWA

1. Zabytek: 1/ ślad osadnictwa, 2/ ślad osadnictwa

2. Czas powstania: 1/ średniowiecze, 2/ pradziej

4. Adres: AZP 27-52, st. XXIII/12

5. Przynależność administracyjna:

województwo: warmińsko-mazurskie

powiat: iławski

gmina: Iława (gmina miejska)

6. Formy ochrony:

Rejestr zabytków: nie

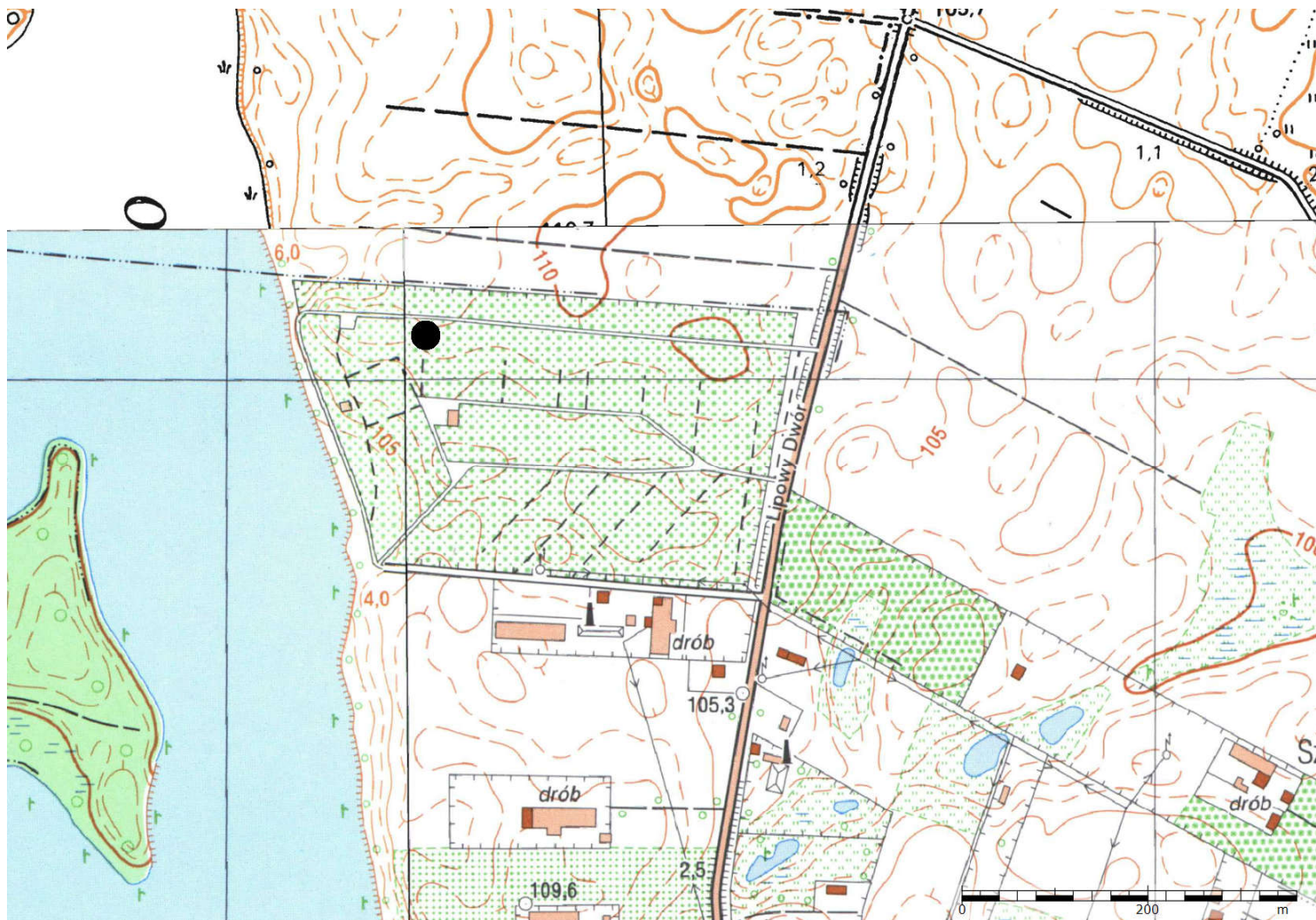
MPZP:

7. Opracowanie karty (autor, data i podpis):

Dr hab. Maciej Karczewski, 15.11.2017 r.

(na podstawie materiałów z archiwum WUOZ; lokalizacja, określenie funkcji i chronologii stanowiska podana za autorem badań)

8. Mapa z lokalizacją stanowiska archeologicznego:



GEZ NR A-24

KARTA ADRESOWA STANOWISKA ARCHEOLOGICZNEGO

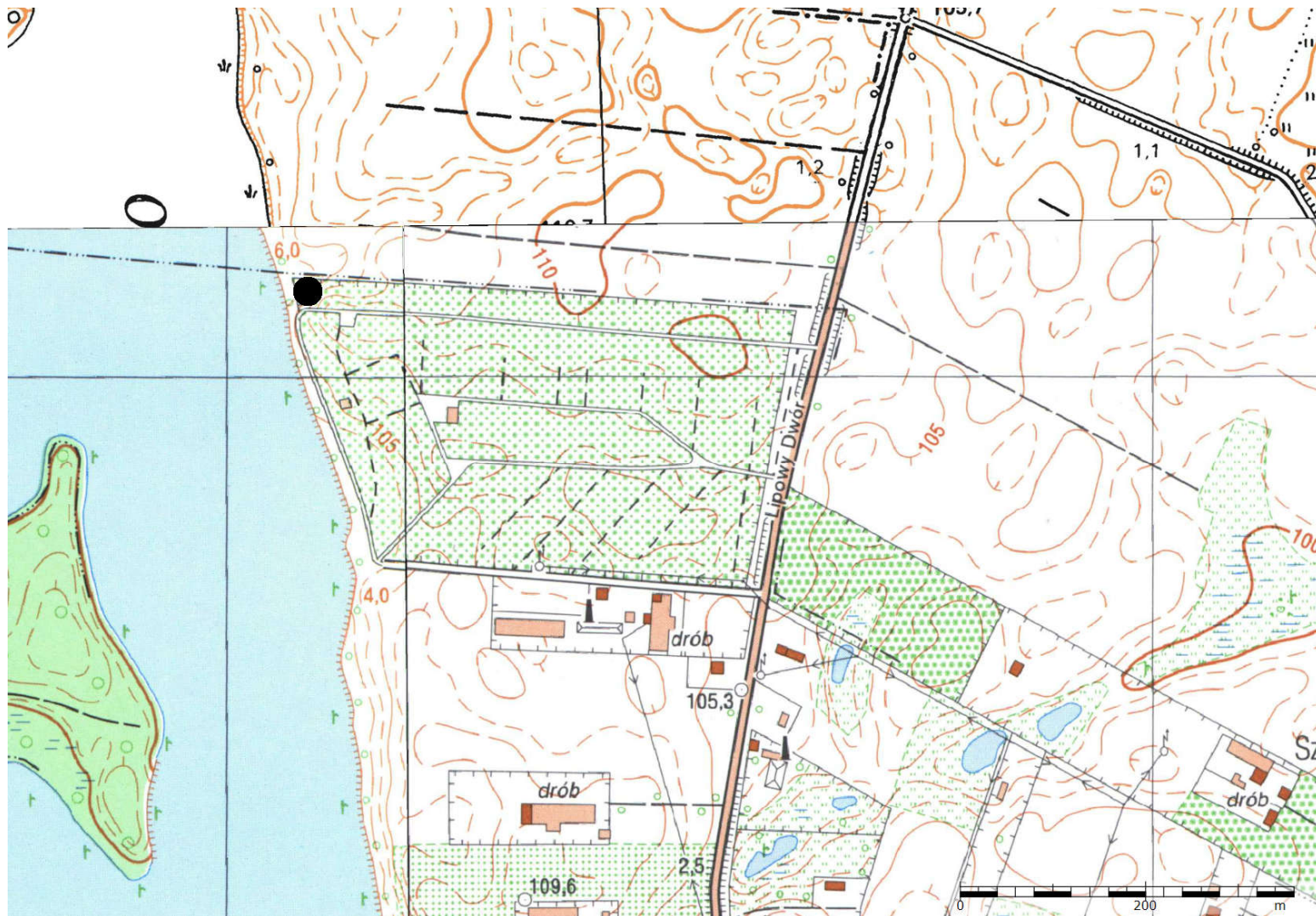
3. Miejscowość:

IŁAWA

1. Zabytek: ślad osadnictwa

2. Czas powstania: wczesne średniowiecze

8. Mapa z lokalizacją stanowiska archeologicznego:



4. Adres: AZP 27-52, st. XXIV/13

5. Przynależność administracyjna:

województwo: warmińsko-mazurskie

powiat: iławski

gmina: Iława (gmina miejska)

6. Formy ochrony:

Rejestr zabytków: nie

MPZP:

7. Opracowanie karty (autor, data i podpis):

Dr hab. Maciej Karczewski, 15.11.2017 r.

(na podstawie materiałów z archiwum WUOZ; lokalizacja, określenie funkcji i chronologii stanowiska podana za autorem badań)

GEZ NR A-25

KARTA ADRESOWA STANOWISKA ARCHEOLOGICZNEGO

3. Miejscowość:

IŁAWA

1. Zabytek: ślad osadnictwa

2. Czas powstania: średniowiecze

8. Mapa z lokalizacją stanowiska archeologicznego:



4. Adres: AZP 27-52, st. XXV/14

5. Przynależność administracyjna:

województwo: warmińsko-mazurskie

powiat: iławski

gmina: Iława (gmina miejska)

6. Formy ochrony:

Rejestr zabytków: nie

MPZP:

7. Opracowanie karty (autor, data i podpis):

Dr hab. Maciej Karczewski, 15.11.2017 r.

(na podstawie materiałów z archiwum WUOZ; lokalizacja, określenie funkcji i chronologii stanowiska podana za autorem badań)

GEZ NR A-26

KARTA ADRESOWA STANOWISKA ARCHEOLOGICZNEGO

3. Miejscowość:

IŁAWA

1. Zabytek: 1/ ślad osadnictwa, 2/ osada?

2. Czas powstania: 1/ wczesne średniowiecze, 2/ średniowiecze

8. Mapa z lokalizacją stanowiska archeologicznego:



4. Adres: AZP 27-52, st. XXVI/16

5. Przynależność administracyjna:

województwo: warmińsko-mazurskie

powiat: iławski

gmina: Iława (gmina miejska)

6. Formy ochrony:

Rejestr zabytków: nie

MPZP:

7. Opracowanie karty (autor, data i podpis):

Dr hab. Maciej Karczewski, 15.11.2017 r.

(na podstawie materiałów z archiwum WUOZ; lokalizacja, określenie funkcji i chronologii stanowiska podana za autorem badań)

GEZ NR A-27

KARTA ADRESOWA STANOWISKA ARCHEOLOGICZNEGO

1. Zabytek: 1/ osada, 2/ ślad osadnictwa

2. Czas powstania: 1/ średniowiecze, 2/ okres nowożytny

3. Miejscowość:

IŁAWA

8. Mapa z lokalizacją stanowiska archeologicznego:



4. Adres: AZP 27-52, st. XXVII/17

5. Przynależność administracyjna:

województwo: warmińsko-mazurskie

powiat: iławski

gmina: Iława (gmina miejska)

6. Formy ochrony:

Rejestr zabytków: nie

MPZP:

7. Opracowanie karty (autor, data i podpis):

Dr hab. Maciej Karczewski, 15.11.2017 r.

(na podstawie materiałów z archiwum WUOZ; lokalizacja, określenie funkcji i chronologii stanowiska podana za autorem badań)

GEZ NR A-28

KARTA ADRESOWA STANOWISKA ARCHEOLOGICZNEGO

3. Miejscowość:

IŁAWA

1. Zabytek: osada

2. Czas powstania: pradzieje

8. Mapa z lokalizacją stanowiska archeologicznego:



4. Adres: AZP 27-52, st. XXVIII/18

5. Przynależność administracyjna:

województwo: warmińsko-mazurskie

powiat: iławski

gmina: Iława (gmina miejska)

6. Formy ochrony:

Rejestr zabytków: nie

MPZP:

7. Opracowanie karty (autor, data i podpis):

Dr hab. Maciej Karczewski, 15.11.2017 r.

(na podstawie materiałów z archiwum WUOZ; lokalizacja, określenie funkcji i chronologii stanowiska podana za autorem badań)

GEZ NR A-29

KARTA ADRESOWA STANOWISKA ARCHEOLOGICZNEGO

3. Miejscowość:

IŁAWA

1. Zabytek: ślad osadnictwa (moneta)

2. Czas powstania: średniowiecze

8. Mapa z lokalizacją stanowiska archeologicznego:



4. Adres: AZP 27-52, st. XXIX/19

5. Przynależność administracyjna:

województwo: warmińsko-mazurskie

powiat: iławski

gmina: Iława (gmina miejska)

6. Formy ochrony:

Rejestr zabytków: nie

MPZP:

7. Opracowanie karty (autor, data i podpis):

Dr hab. Maciej Karczewski, 15.11.2017 r.

(na podstawie materiałów z archiwum WUOZ; lokalizacja, określenie funkcji i chronologii stanowiska podana za autorem badań)

GEZ NR A-30

KARTA ADRESOWA STANOWISKA ARCHEOLOGICZNEGO

3. Miejscowość:

ŁŁAWA

1. Zabytek: 1/ osada?, 2/ osada, cmentarzysko

2. Czas powstania: 1/ wczesne średniowiecze, 2/ średniowiecze

8. Mapa z lokalizacją stanowiska archeologicznego:



4. Adres: AZP 27-52, st. XXX/20

5. Przynależność administracyjna:

województwo: warmińsko-mazurskie

powiat: łławski

gmina: Łława (gmina miejska)

6. Formy ochrony:

Rejestr zabytków: nie

MPZP:

7. Opracowanie karty (autor, data i podpis):

Dr hab. Maciej Karczewski, 15.11.2017 r.

(na podstawie materiałów z archiwum WUOZ; lokalizacja, określenie funkcji i chronologii stanowiska podana za autorem badań)

GEZ NR A-31

KARTA ADRESOWA STANOWISKA ARCHEOLOGICZNEGO

3. Miejscowość:

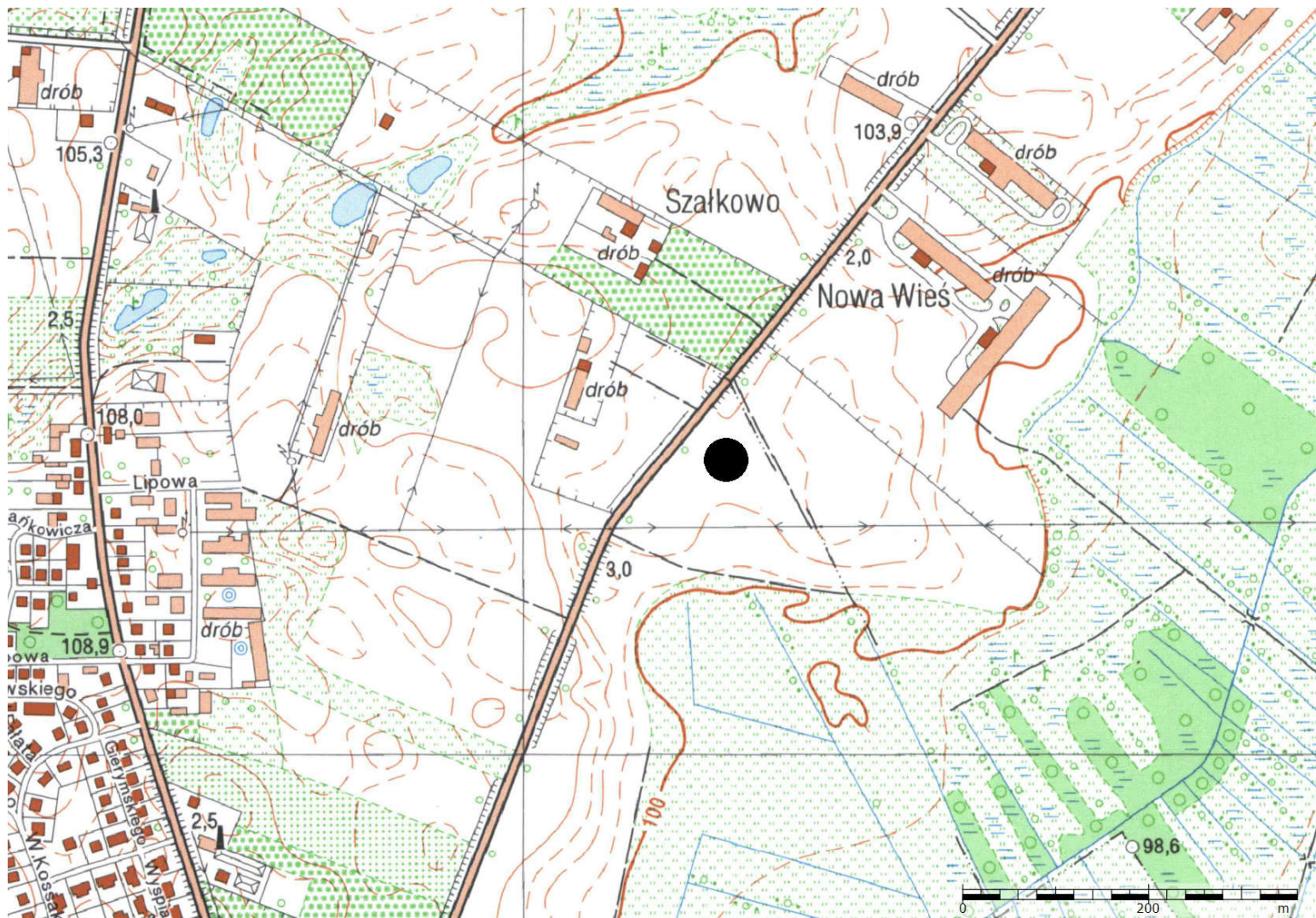
ŁAWA

1. Zabytek: ślad osadnictwa

2. Czas powstania: średniowiecze

4. Adres: AZP 27-52, st. XXXI/31

8. Mapa z lokalizacją stanowiska archeologicznego:



5. Przynależność administracyjna:

województwo: warmińsko-mazurskie

powiat: ławski

gmina: Ława (gmina miejska)

6. Formy ochrony:

Rejestr zabytków: nie

MPZP:

7. Opracowanie karty (autor, data i podpis):

Dr hab. Maciej Karczewski, 15.11.2017 r.

(na podstawie materiałów z archiwum WUOZ; lokalizacja, określenie funkcji i chronologii stanowiska podana za autorem badań)

GEZ NR A-32

KARTA ADRESOWA STANOWISKA ARCHEOLOGICZNEGO

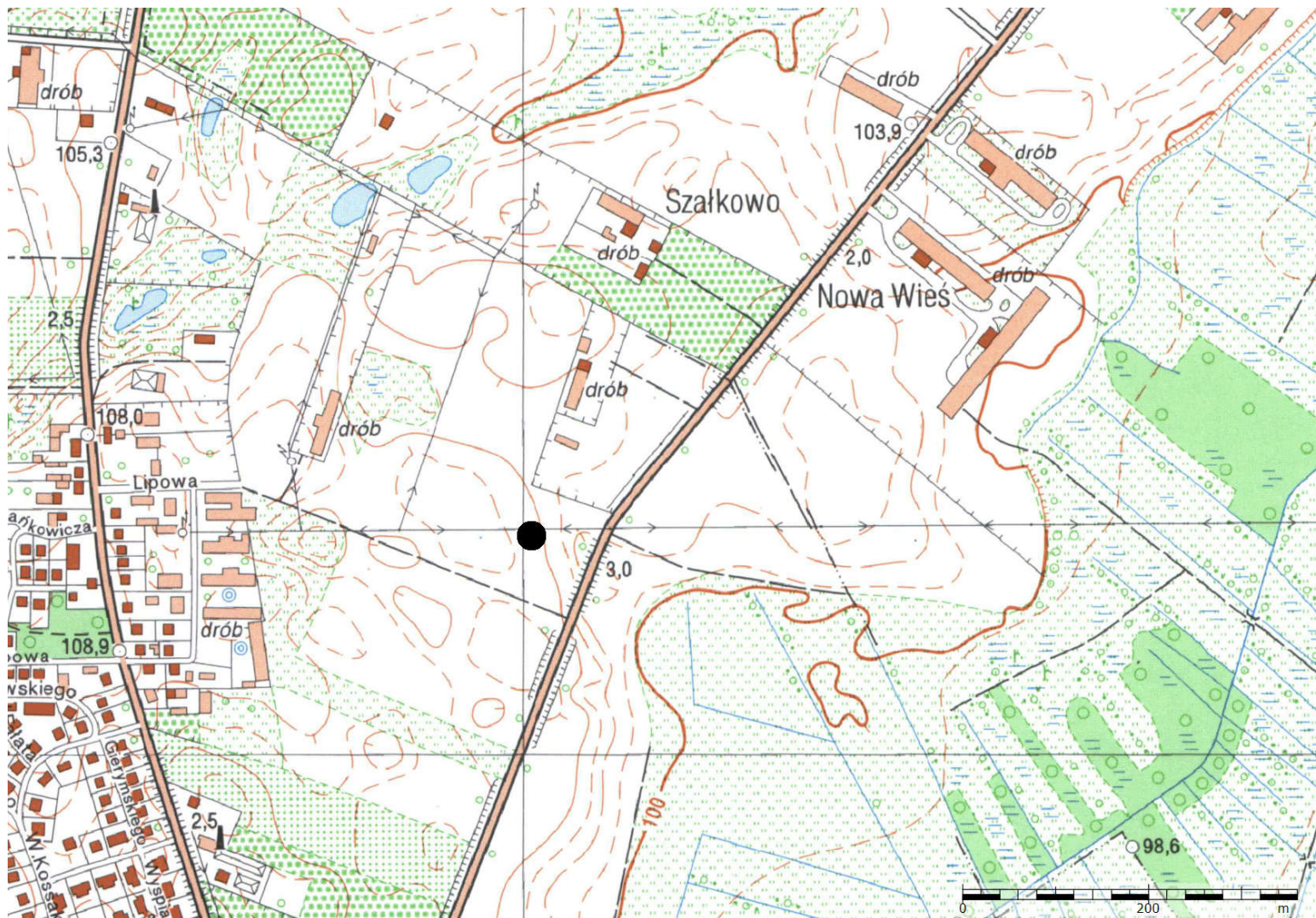
3. Miejscowość:

ŁAWA

1. Zabytek: osada

2. Czas powstania: średniowiecze

8. Mapa z lokalizacją stanowiska archeologicznego:



4. Adres: AZP 27-52, st. XXXII/32

5. Przynależność administracyjna:

województwo: warmińsko-mazurskie

powiat: ławski

gmina: Ława (gmina miejska)

6. Formy ochrony:

Rejestr zabytków: nie

MPZP:

7. Opracowanie karty (autor, data i podpis):

Dr hab. Maciej Karczewski, 15.11.2017 r.

(na podstawie materiałów z archiwum WUOZ; lokalizacja, określenie funkcji i chronologii stanowiska podana za autorem badań)

GEZ NR A-33

KARTA ADRESOWA STANOWISKA ARCHEOLOGICZNEGO

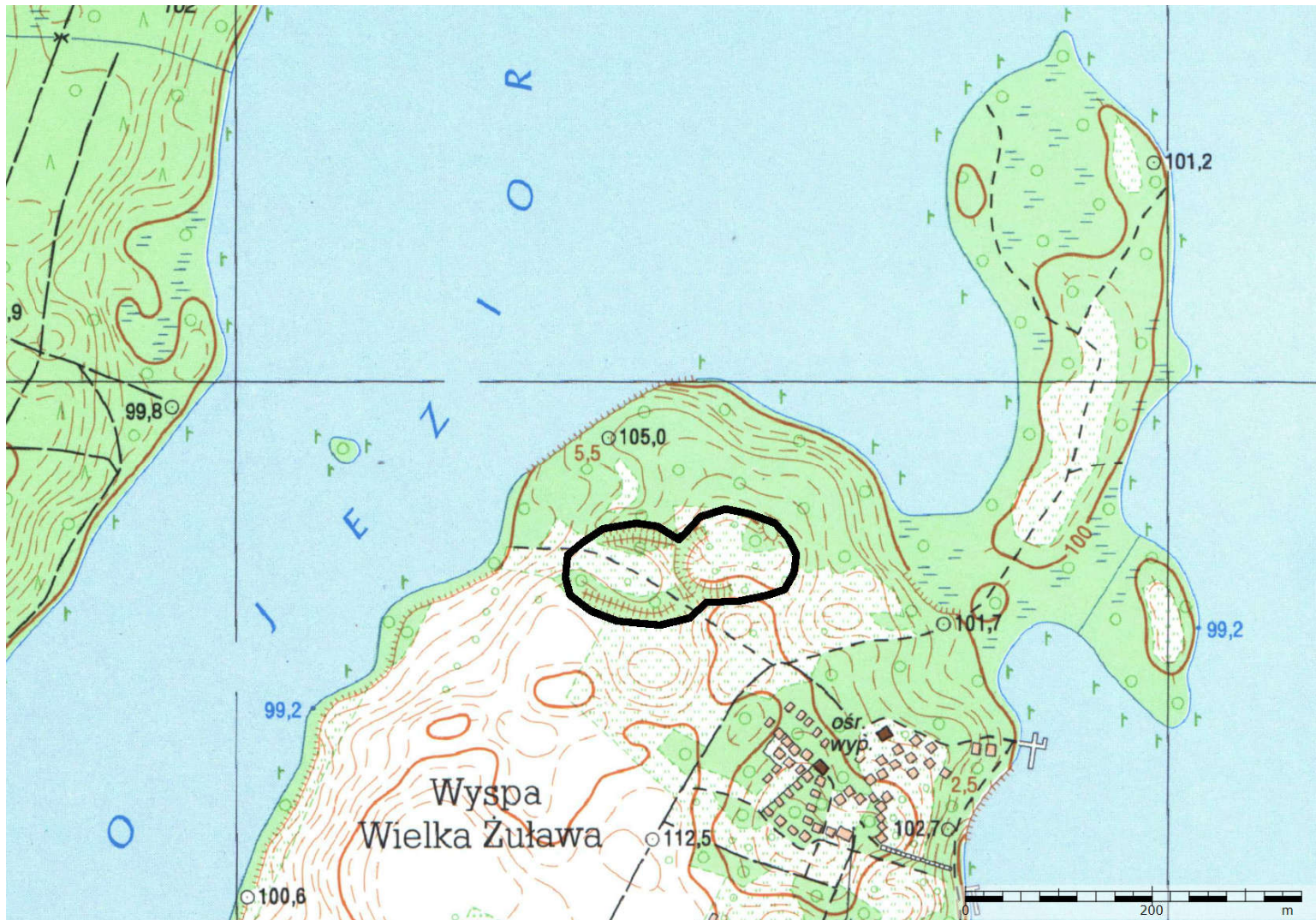
3. Miejscowość:

IŁAWA

1. Zabytek: grodzisko

2. Czas powstania: średniowiecze

8. Mapa z lokalizacją stanowiska archeologicznego:



4. Adres: AZP 27-52, st. XXXIII/15

5. Przynależność administracyjna:

województwo: warmińsko-mazurskie

powiat: iławski

gmina: Iława (gmina miejska)

6. Formy ochrony:

Rejestr zabytków: C-134 z 3.11.1986 r.

MPZP:

7. Opracowanie karty (autor, data i podpis):

Dr hab. Maciej Karczewski, 15.11.2017 r.

(na podstawie materiałów z archiwum WUOZ; lokalizacja, określenie funkcji i chronologii stanowiska podana za autorem badań)

GEZ NR A-34

KARTA ADRESOWA STANOWISKA ARCHEOLOGICZNEGO

3. Miejscowość:

IŁAWA

1. Zabytek: ślad osadnictwa

2. Czas powstania: okres nowożytny

4. Adres: AZP 27-52, st. XXXIV/67

8. Mapa z lokalizacją stanowiska archeologicznego:



5. Przynależność administracyjna:

województwo: warmińsko-mazurskie

powiat: iławski

gmina: Iława (gmina miejska)

6. Formy ochrony:

Rejestr zabytków: nie

MPZP:

7. Opracowanie karty (autor, data i podpis):

Dr hab. Maciej Karczewski, 15.11.2017 r.

(na podstawie materiałów z archiwum WUOZ; lokalizacja, określenie funkcji i chronologii stanowiska podana za autorem badań)

GEZ NR A-35

KARTA ADRESOWA STANOWISKA ARCHEOLOGICZNEGO

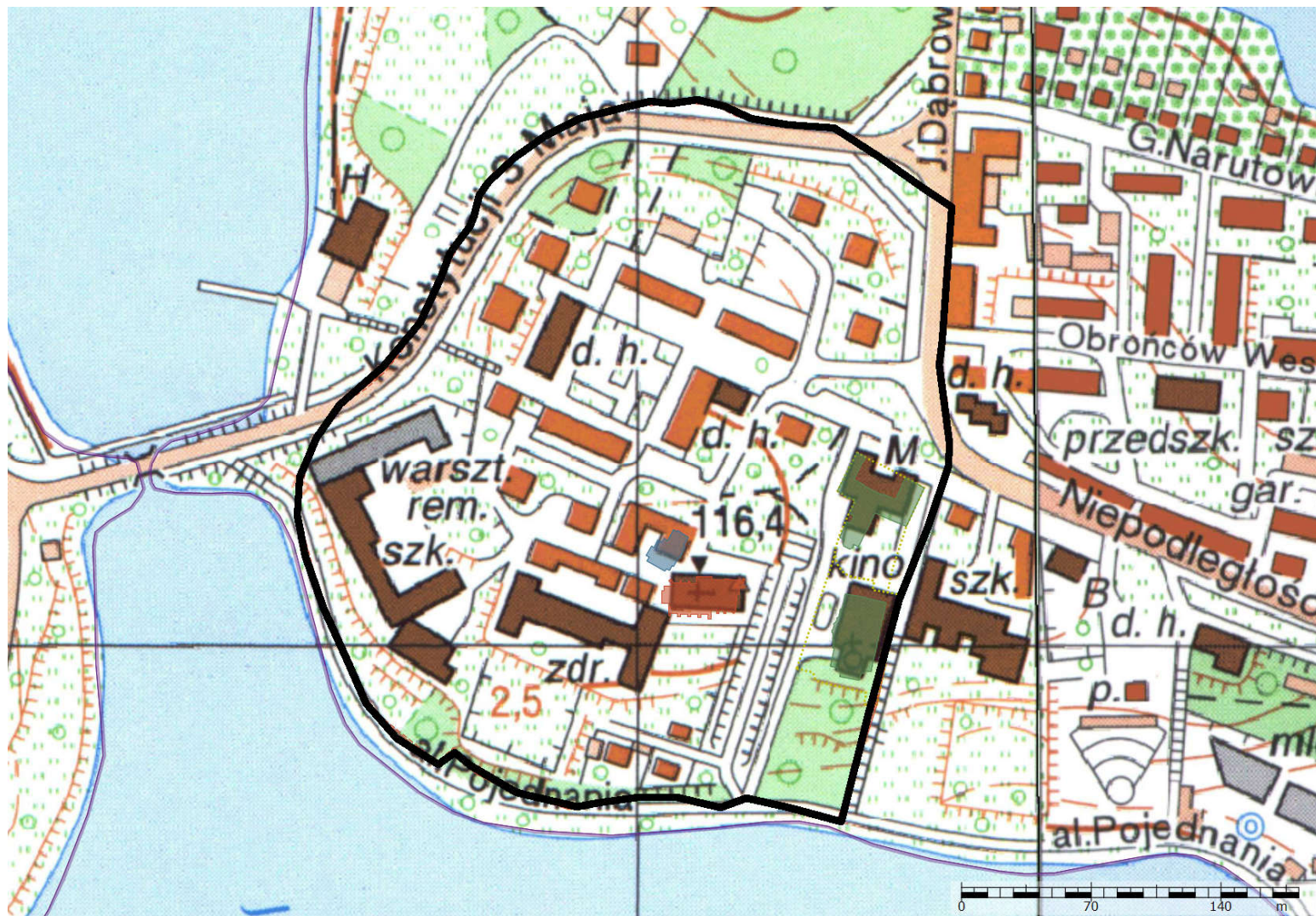
3. Miejscowość:

IŁAWA

1. Zabytek: nawarstwienia kulturowe Starego Miasta

2. Czas powstania: XIV w.

8. Mapa z lokalizacją stanowiska archeologicznego:



4. Adres: wg mapy

5. Przynależność administracyjna:

województwo: warmińsko-mazurskie

powiat: iławski

gmina: Iława (gmina miejska)

6. Formy ochrony:

Rejestr zabytków: C-161 z 31.08.1992 r.

MPZP:

7. Opracowanie karty (autor, data i podpis):

Dr hab. Maciej Karczewski, 15.11.2017 r.

(na podstawie materiałów z archiwum WUOZ; lokalizacja, określenie funkcji i chronologii stanowiska podana za autorem badań)